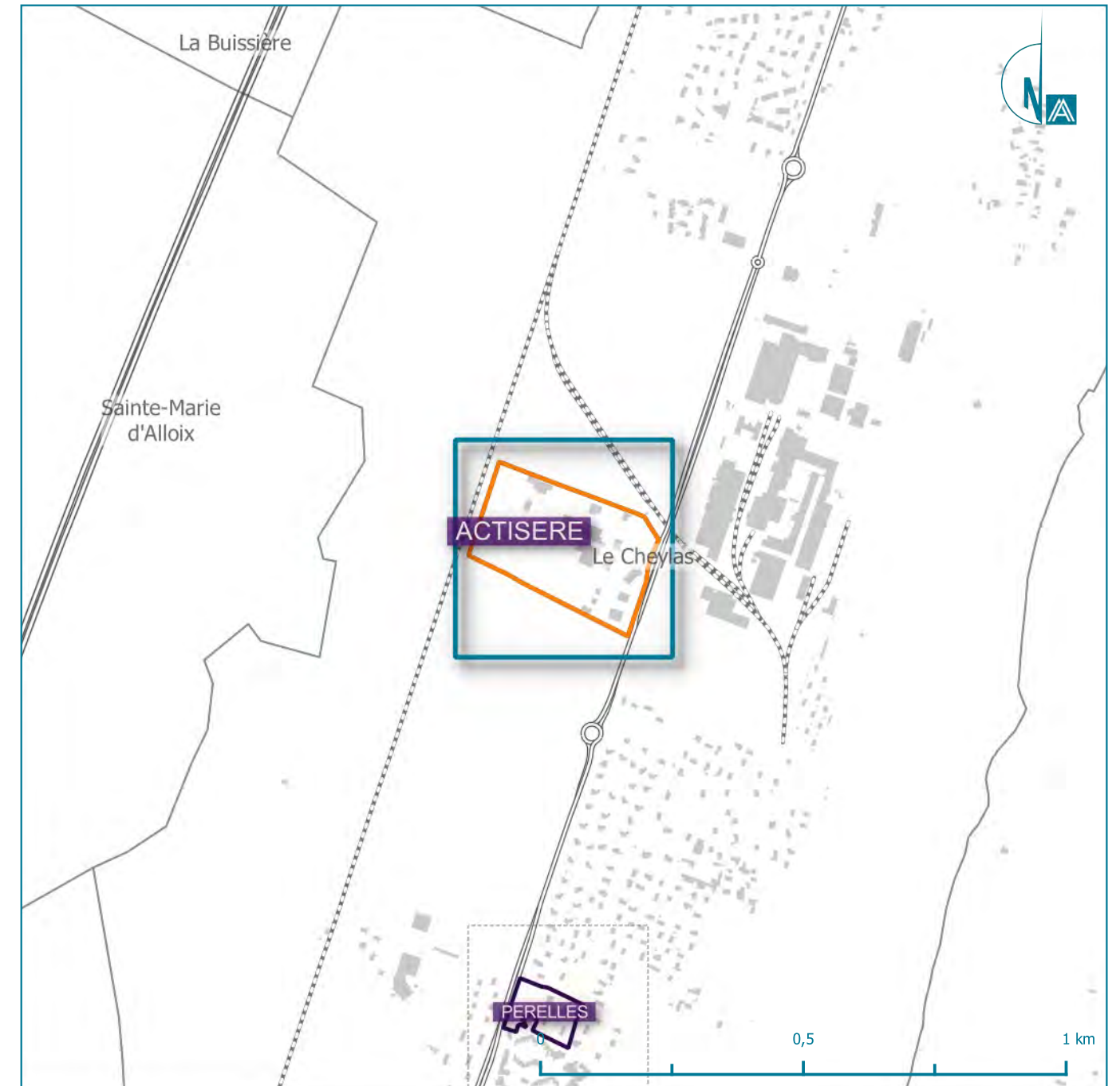
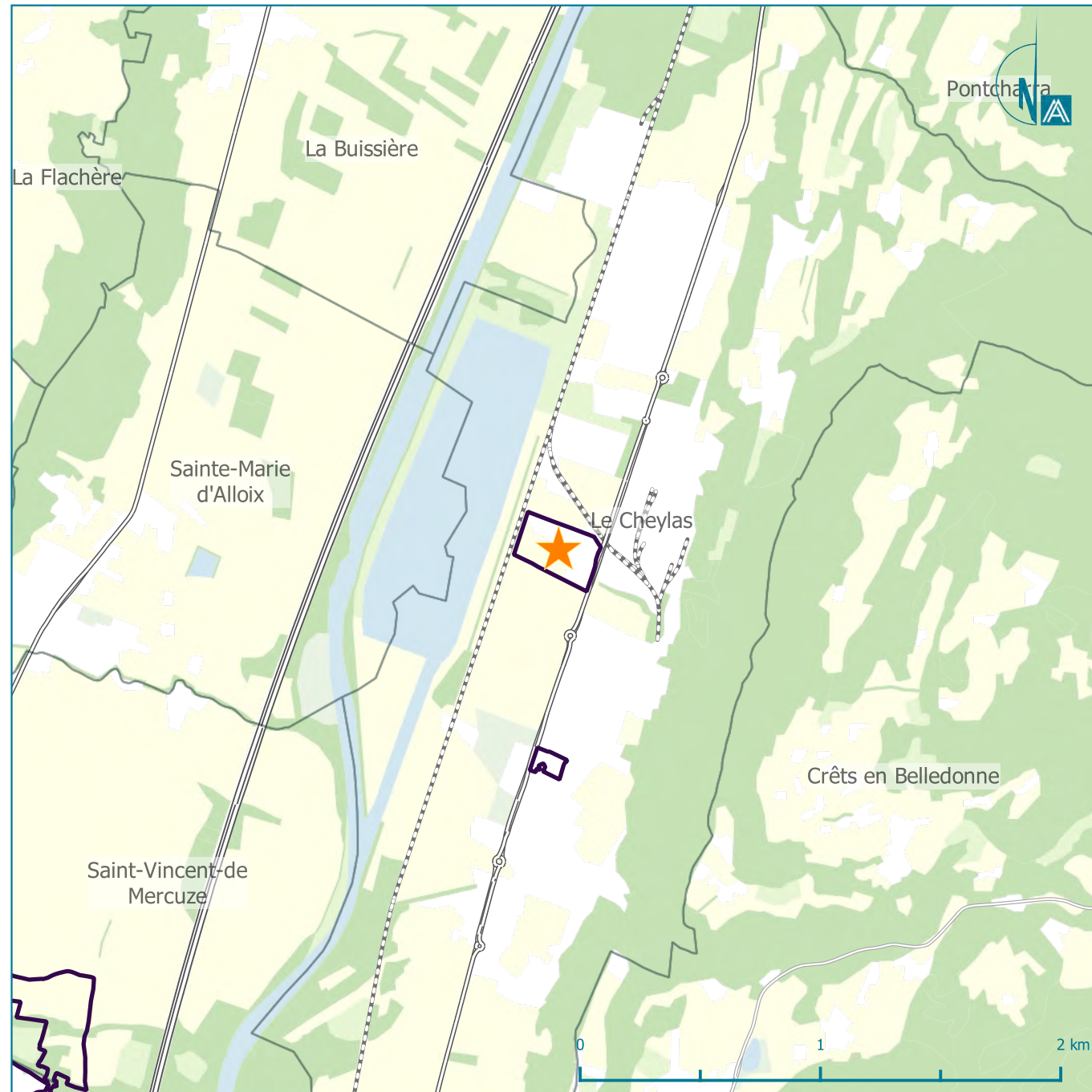


# Inventaire des ZAE

## ACTISERE (Le Cheylas)











## Vacance au sein de la ZAE

Inventaire des ZAE

### ACTISERE



Le Cheylas

### Légende

Périmètres

-  Unités foncières
-  Contour de ZAE



Cadastre

-  Parcelles
-  Bâti


Limite communale



Thématique

-  Local occupé
-  Local vacant



-  Unité foncière vacante

### Chiffres-clés de la ZAE

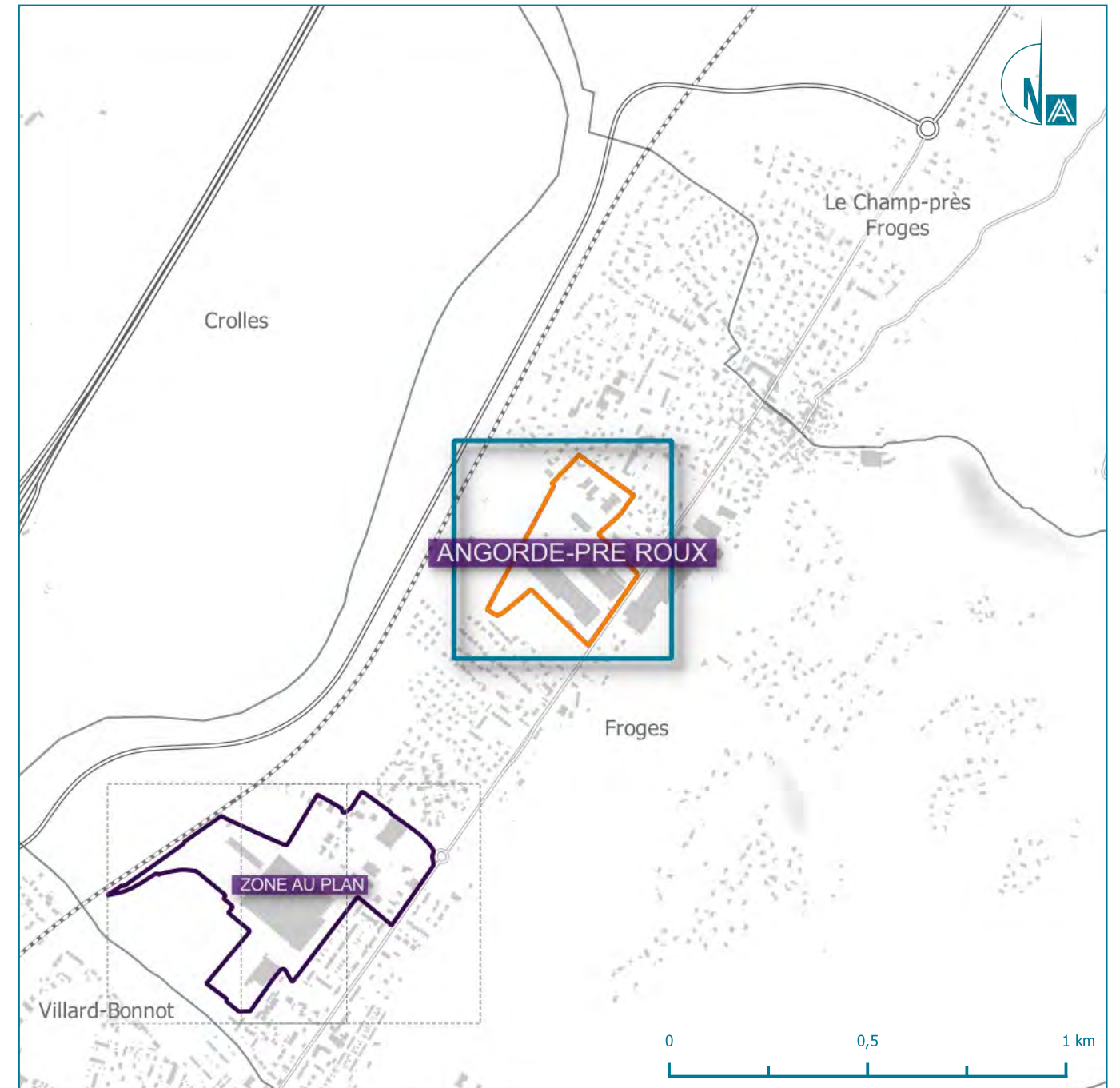
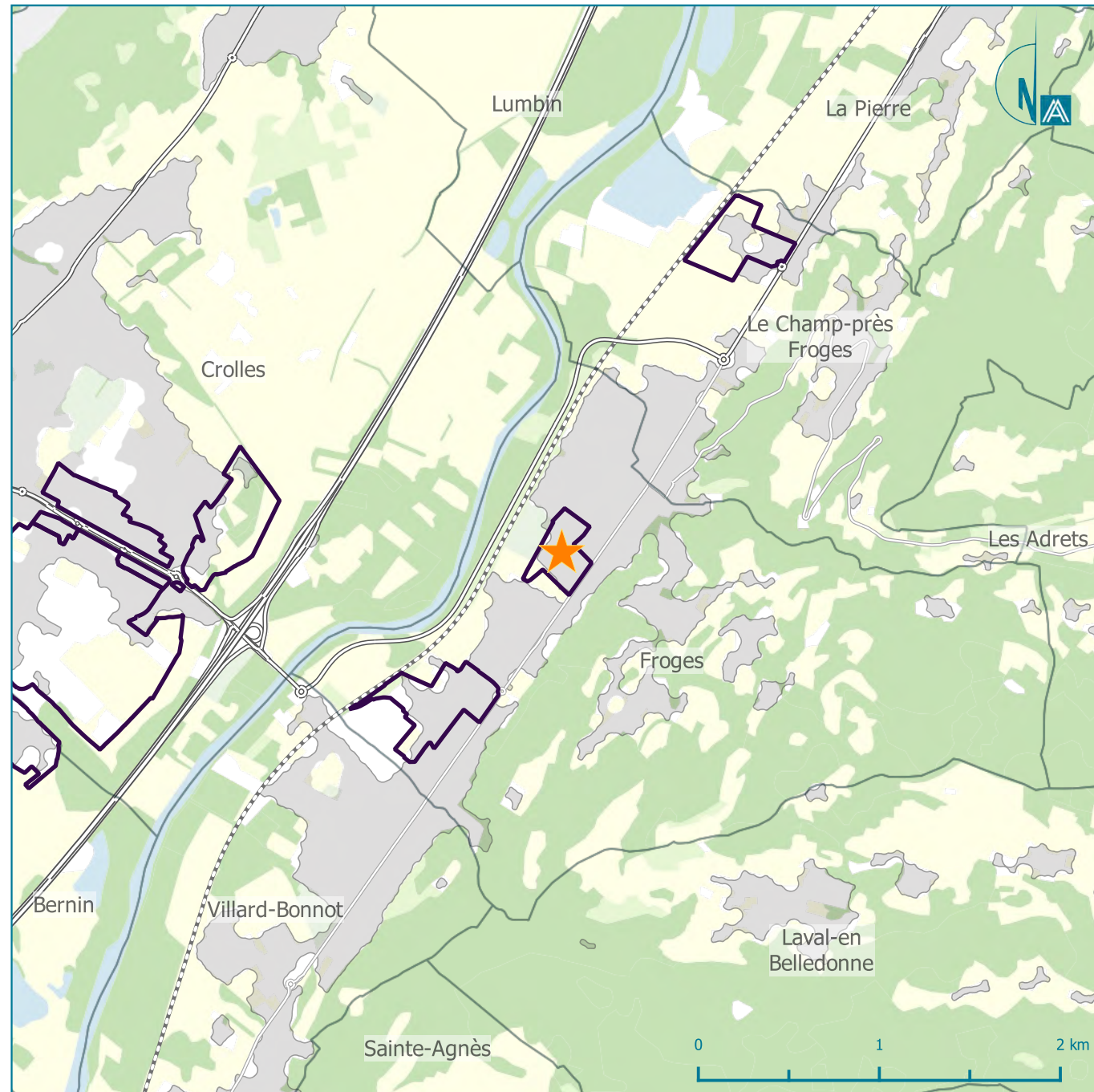
Nombre de locaux :	<b>17</b>
Nombre de locaux vacants :	<b>0 (0 %)</b>
Nombre d'UF :	<b>22</b>
Nombre d'UF vacantes :	<b>0 (0 %)</b>





# Inventaire des ZAE

## ANGORDE-PRE ROUX (Froges)







## Surfaces des unités foncières

### Inventaire des ZAE

#### ANGORDE-PRE ROUX

Frogès

### Légende

Périmètres

 Unités foncières

 Contour de ZAE

Cadastre


 Parcelles

 Bâti

Limite communale



Thématique

 125 m<sup>2</sup> Surface cadastrale ajustée

### Chiffres-clés de la ZAE

Surface de ZAE : **9 ha**

Surface des unités foncières : **9.8 ha**

Surface cadastrale ajustée : **8.8 ha**



Pour le calcul des surfaces, ne sont retenues que les parcelles répondant à l'un de ces critères :

- son centre est compris dans la ZAE
- au moins 25 % de sa surface est compris dans la ZAE
- sa surface représente au moins 25 % de la surface de la ZAE

En découlent les deux indicateurs suivants :

- Surface d'unité foncière : surface géométrique des parcelles retenues
- Surface cadastrale ajustée : surface fiscale des parcelles retenues







## Vacance au sein de la ZAE



*Inventaire des ZAE*

### ANGORDE-PRE ROUX



*Frogès*

### Légende

Périmètres

-  Unités foncières
-  Contour de ZAE



Cadastre

-  Parcelles
-  Bâti


Limite communale



Thématique

-  Local occupé
-  Local vacant



 Unité foncière vacante

### Chiffres-clés de la ZAE

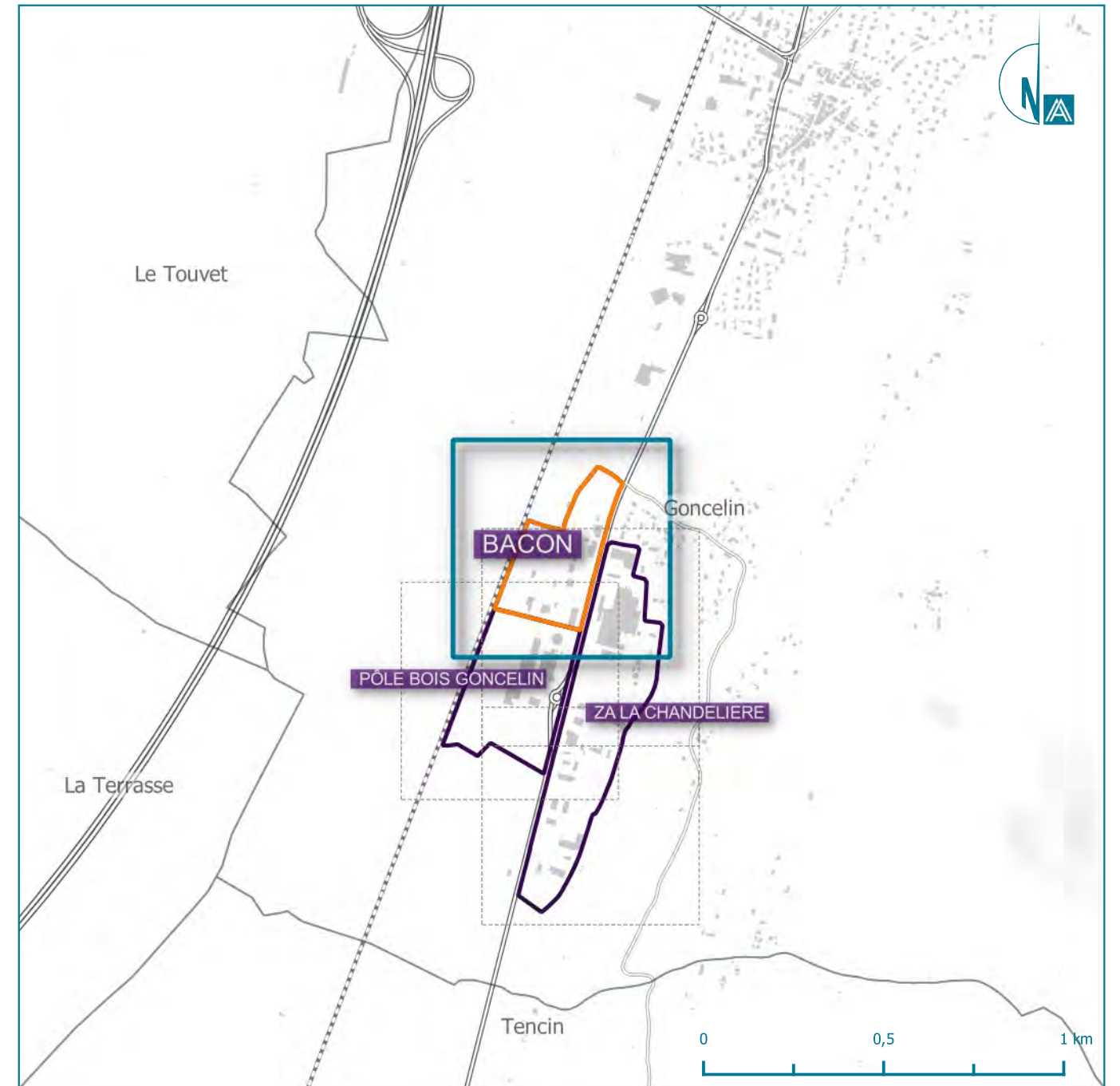
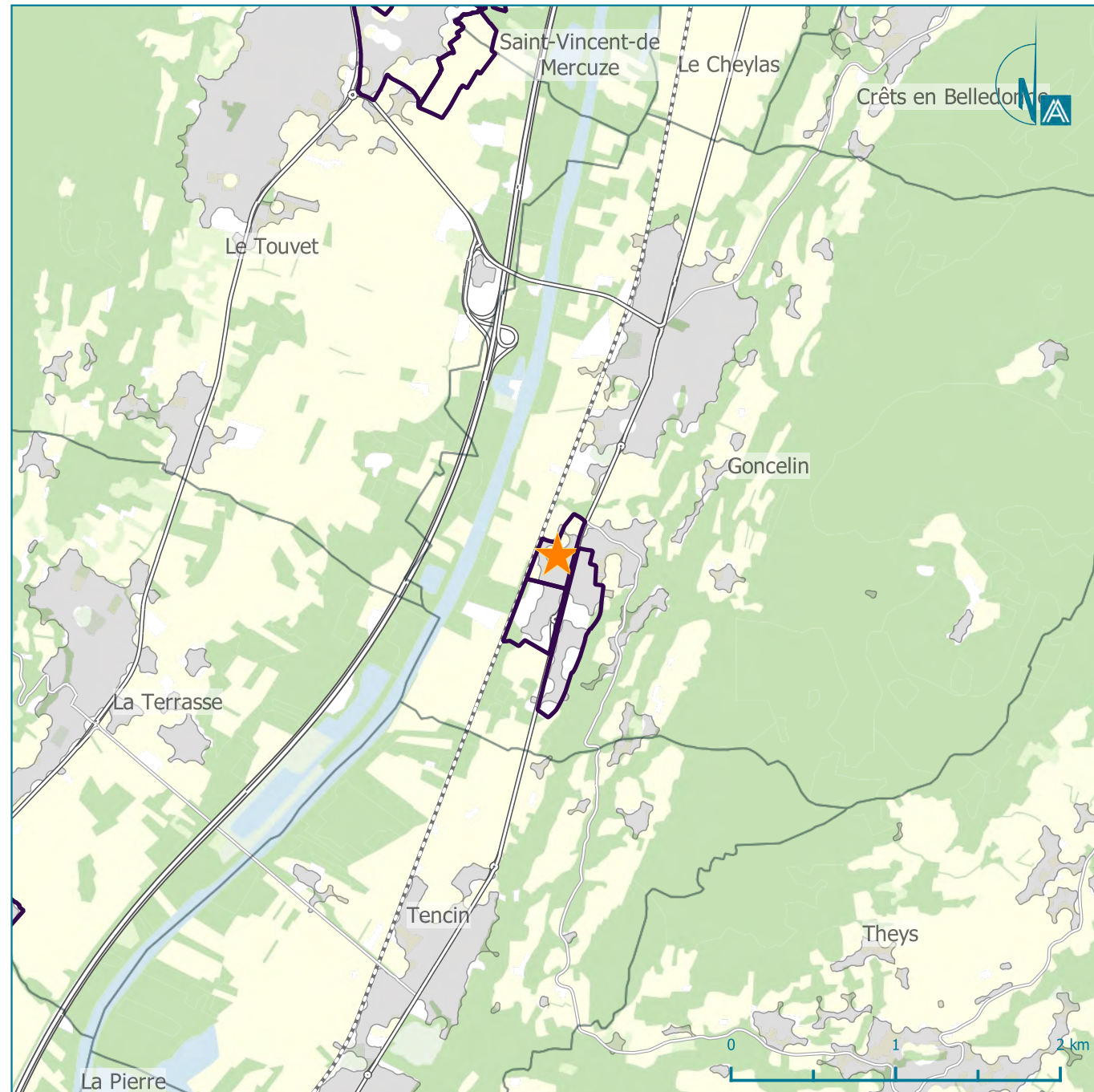
Nombre de locaux :	<b>18</b>
Nombre de locaux vacants :	<b>4 (22 %)</b>
Nombre d'UF :	<b>16</b>
Nombre d'UF vacantes :	<b>1 (6 %)</b>





# Inventaire des ZAE

## BACON (Goncelin)







## Surfaces des unités foncières

### Inventaire des ZAE

#### BACON

Goncelin

### Légende

#### Périmètres

 Unités foncières

 Contour de ZAE

#### Cadastre


 Parcelles

 Bâti

#### Limite communale



#### Thématique

 125 m<sup>2</sup> Surface cadastrale ajustée

### Chiffres-clés de la ZAE

Surface de ZAE : **7.9 ha**

Surface des unités foncières : **8.1 ha**

Surface cadastrale ajustée : **10.4 ha**



Pour le calcul des surfaces, ne sont retenues que les parcelles répondant à l'un de ces critères :

- son centre est compris dans la ZAE
- au moins 25 % de sa surface est compris dans la ZAE
- sa surface représente au moins 25 % de la surface de la ZAE

En découlent les deux indicateurs suivants :

- Surface d'unité foncière : surface géométrique des parcelles retenues
- Surface cadastrale ajustée : surface fiscale des parcelles retenues





## Vacance au sein de la ZAE

### Inventaire des ZAE

#### BACON



Goncelin

### Légende

#### Périmètres

-  Unités foncières
-  Contour de ZAE



#### Cadastre

-  Parcelles
-  Bâti


#### Limite communale



#### Thématique

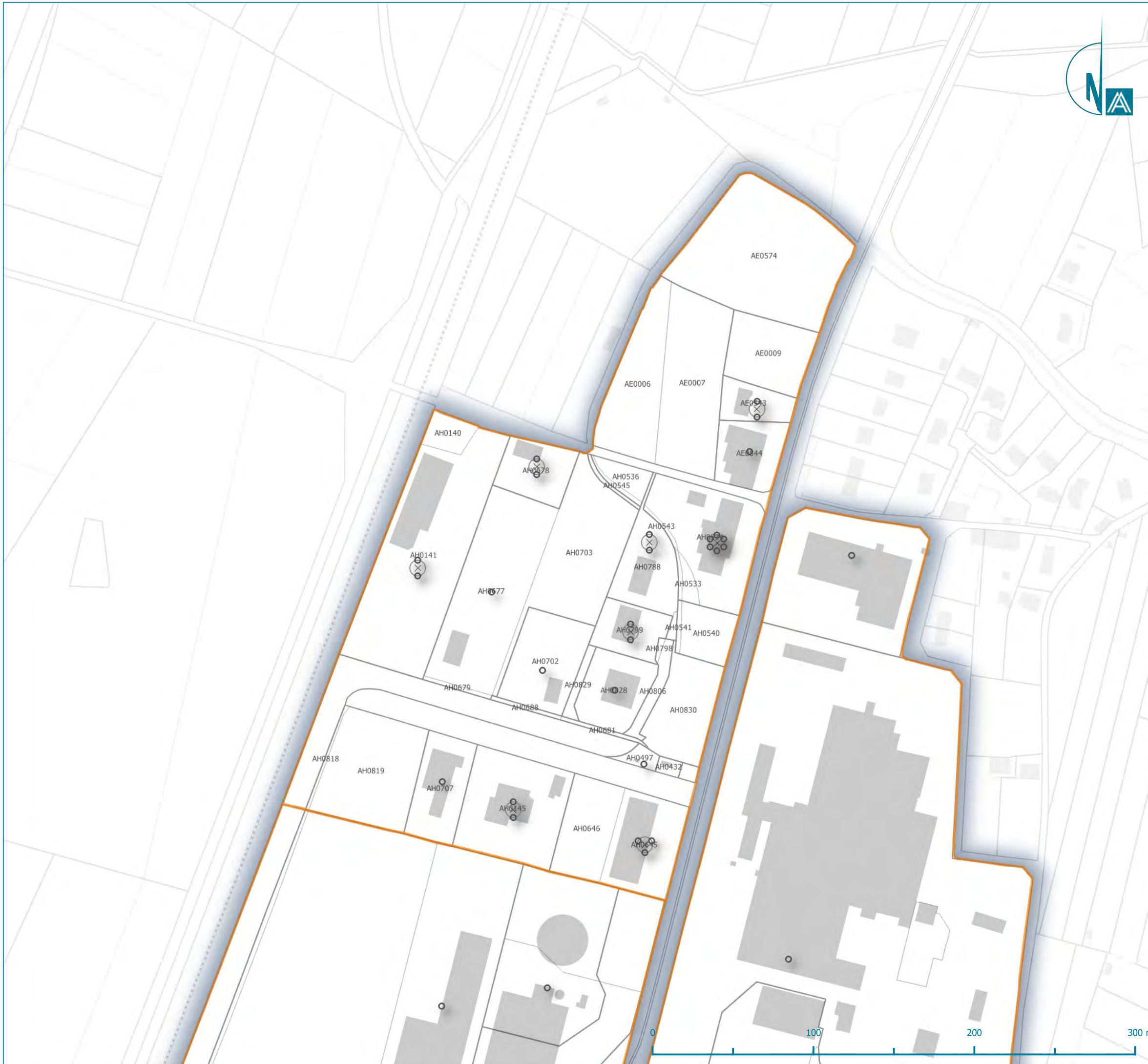
-  Local occupé
-  Local vacant



-  Unité foncière vacante

### Chiffres-clés de la ZAE

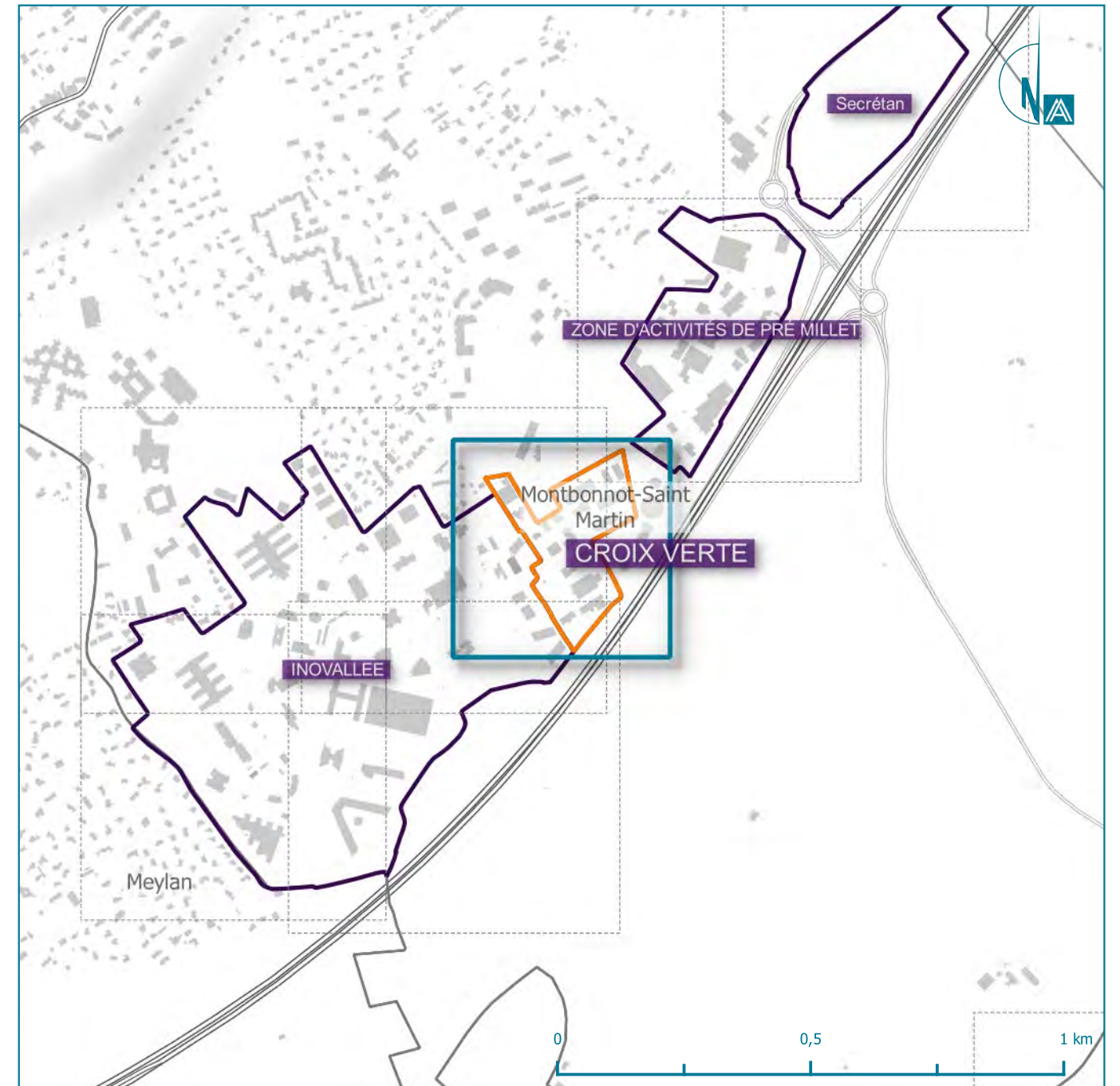
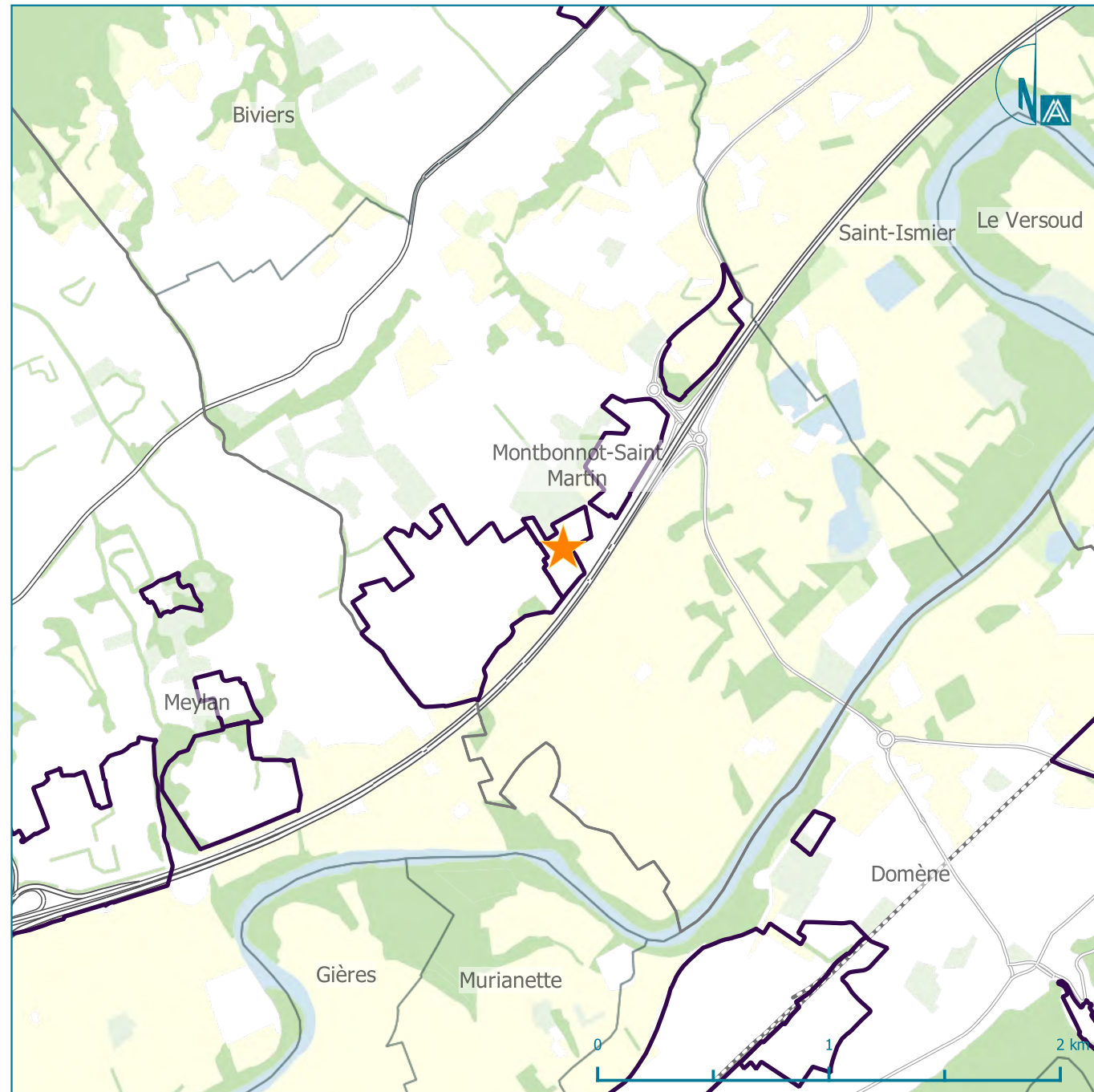
Nombre de locaux :	<b>27</b>
Nombre de locaux vacants :	<b>0 (0 %)</b>
Nombre d'UF :	<b>28</b>
Nombre d'UF vacantes :	<b>0 (0 %)</b>





# Inventaire des ZAE

## CROIX VERTE (Montbonnot-Saint-Martin)





## Surfaces des unités foncières

### Inventaire des ZAE

#### CROIX VERTE



Montbonnot-Saint-Martin

### Légende

#### Périmètres

-  Unités foncières
-  Contour de ZAE


#### Cadastre

-  Parcelles
-  Bâti

#### Limite communale



#### Thématique

-  Surface cadastrale ajustée

### Chiffres-clés de la ZAE

Surface de ZAE :	<b>5.1 ha</b>
Surface des unités foncières :	<b>11 ha</b>
Surface cadastrale ajustée :	<b>5.5 ha</b>

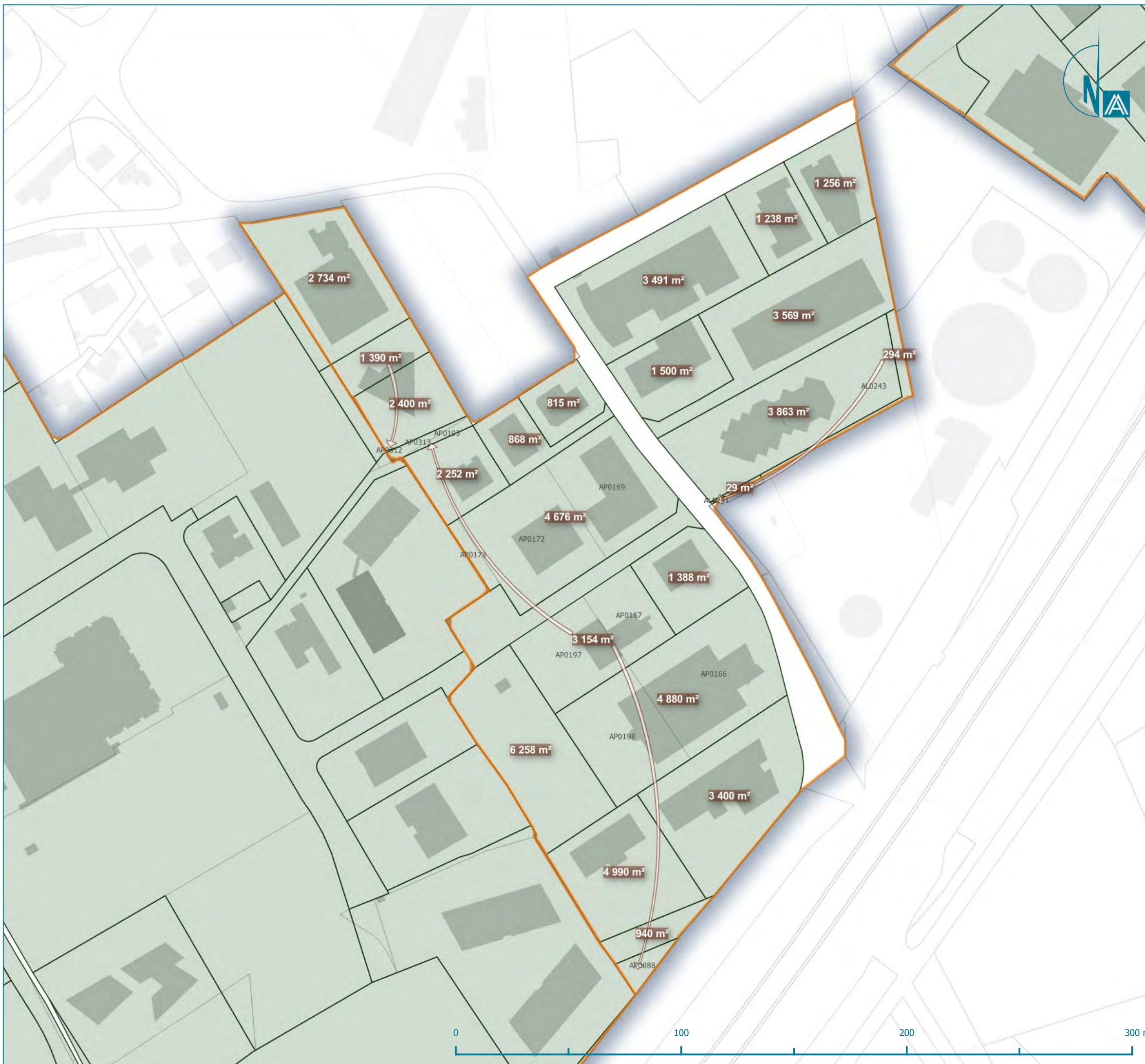


Pour le calcul des surfaces, ne sont retenues que les parcelles répondant à l'un de ces critères :

- son centre est compris dans la ZAE
- au moins 25 % de sa surface est compris dans la ZAE
- sa surface représente au moins 25 % de la surface de la ZAE

En découlent les deux indicateurs suivants :

- Surface d'unité foncière : surface géométrique des parcelles retenues
- Surface cadastrale ajustée : surface fiscale des parcelles retenues





## Vacance au sein de la ZAE



*Inventaire des ZAE*

### CROIX VERTE



*Montbonnot-Saint-Martin*

### Légende

#### Périmètres

-  Unités foncières
-  Contour de ZAE



#### Cadastre

-  Parcelles
-  Bâti


#### Limite communale



#### Thématique

-  Local occupé
-  Local vacant



-  Unité foncière vacante

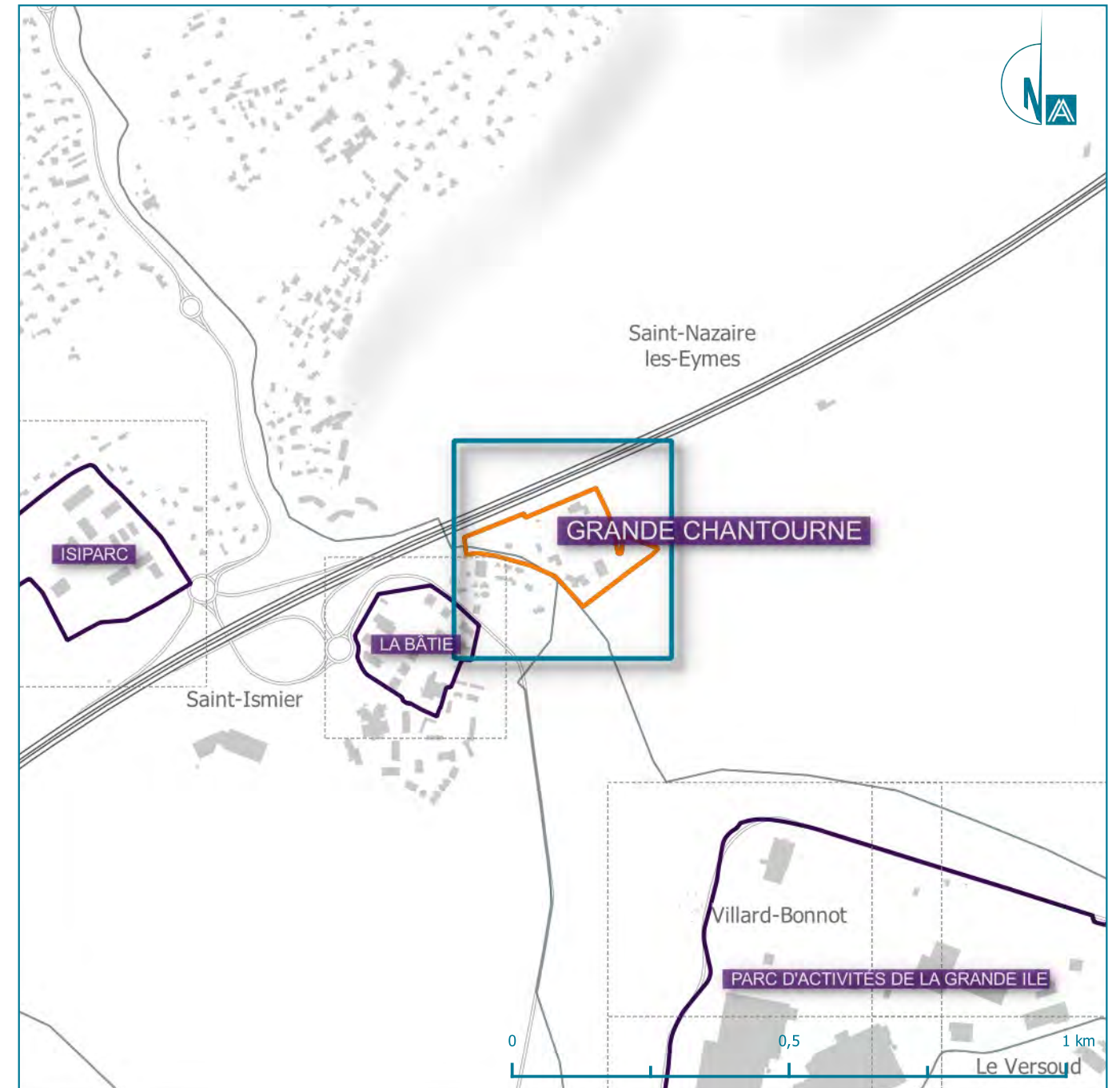
### Chiffres-clés de la ZAE

Nombre de locaux :	<b>79</b>
Nombre de locaux vacants :	<b>1 (1 %)</b>
Nombre d'UF :	<b>22</b>
Nombre d'UF vacantes :	<b>0 (0 %)</b>



# Inventaire des ZAE

## GRANDE CHANTOURNE (Saint-Nazaire-les-Eymes)







## Surfaces des unités foncières

### Inventaire des ZAE

#### GRANDE CHANTOURNE

Saint-Nazaire-les-Eymes

### Légende

#### Périmètres

 Unités foncières

 Contour de ZAE

#### Cadastre


 Parcelles

 Bâti

#### Limite communale



#### Thématique

 125 m<sup>2</sup> Surface cadastrale ajustée

### Chiffres-clés de la ZAE

Surface de ZAE : **3.1 ha**

Surface des unités foncières : **3.4 ha**

Surface cadastrale ajustée : **3.4 ha**



Pour le calcul des surfaces, ne sont retenues que les parcelles répondant à l'un de ces critères :

- son centre est compris dans la ZAE
- au moins 25 % de sa surface est compris dans la ZAE
- sa surface représente au moins 25 % de la surface de la ZAE

En découlent les deux indicateurs suivants :

- Surface d'unité foncière : surface géométrique des parcelles retenues
- Surface cadastrale ajustée : surface fiscale des parcelles retenues







## Vacance au sein de la ZAE


*Inventaire des ZAE*

### GRANDE CHANTOURNE



*Saint-Nazaire-les-Eymes*

### Légende

Périmètres

-  Unités foncières
-  Contour de ZAE



Cadastre

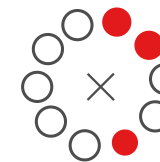
-  Parcelles
-  Bâti

Limite communale




Thématique

-  Local occupé
-  Local vacant



Cluster de locaux  
(Ex : immeuble de bureaux)

 Unité foncière vacante

### Chiffres-clés de la ZAE

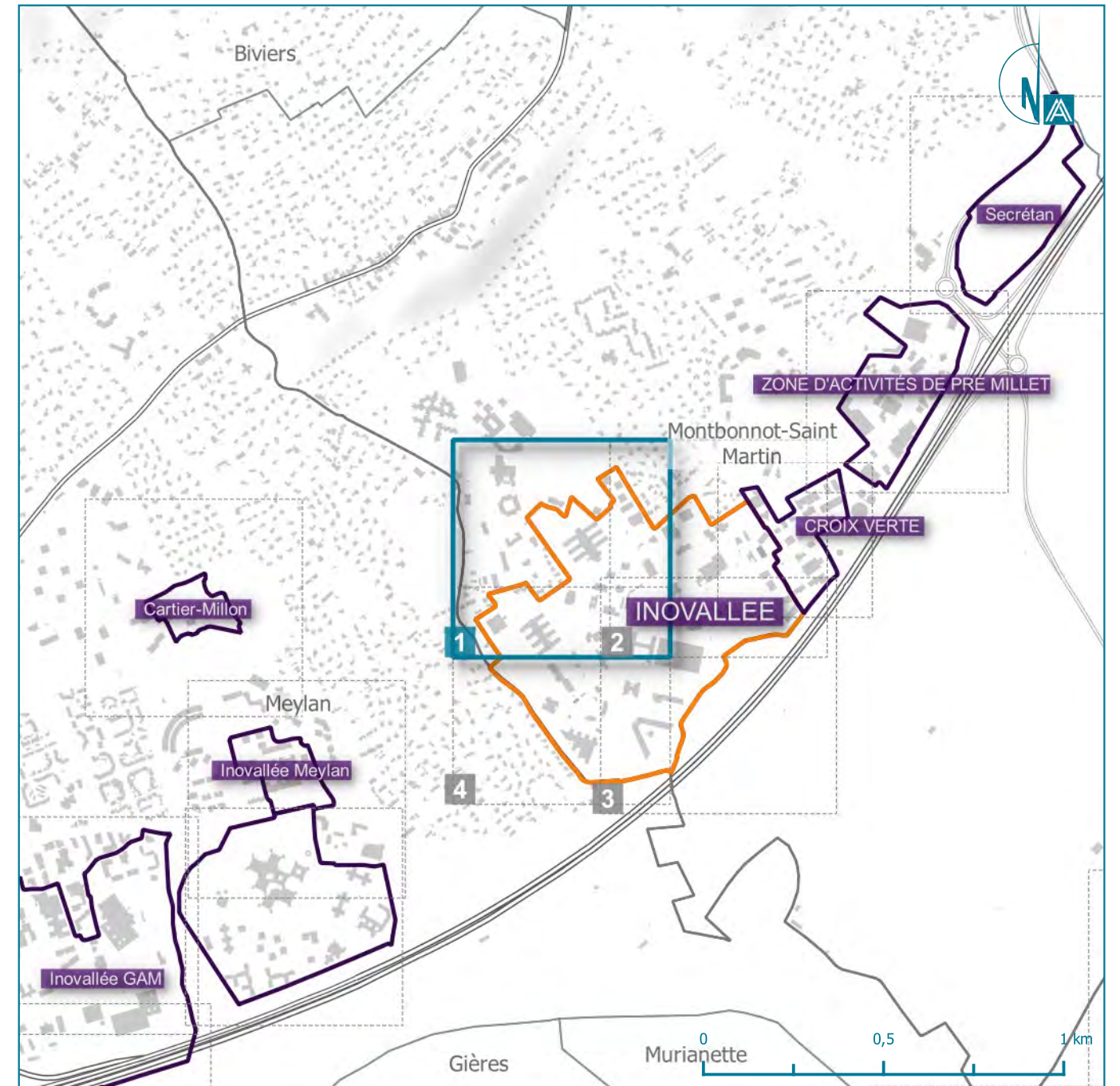
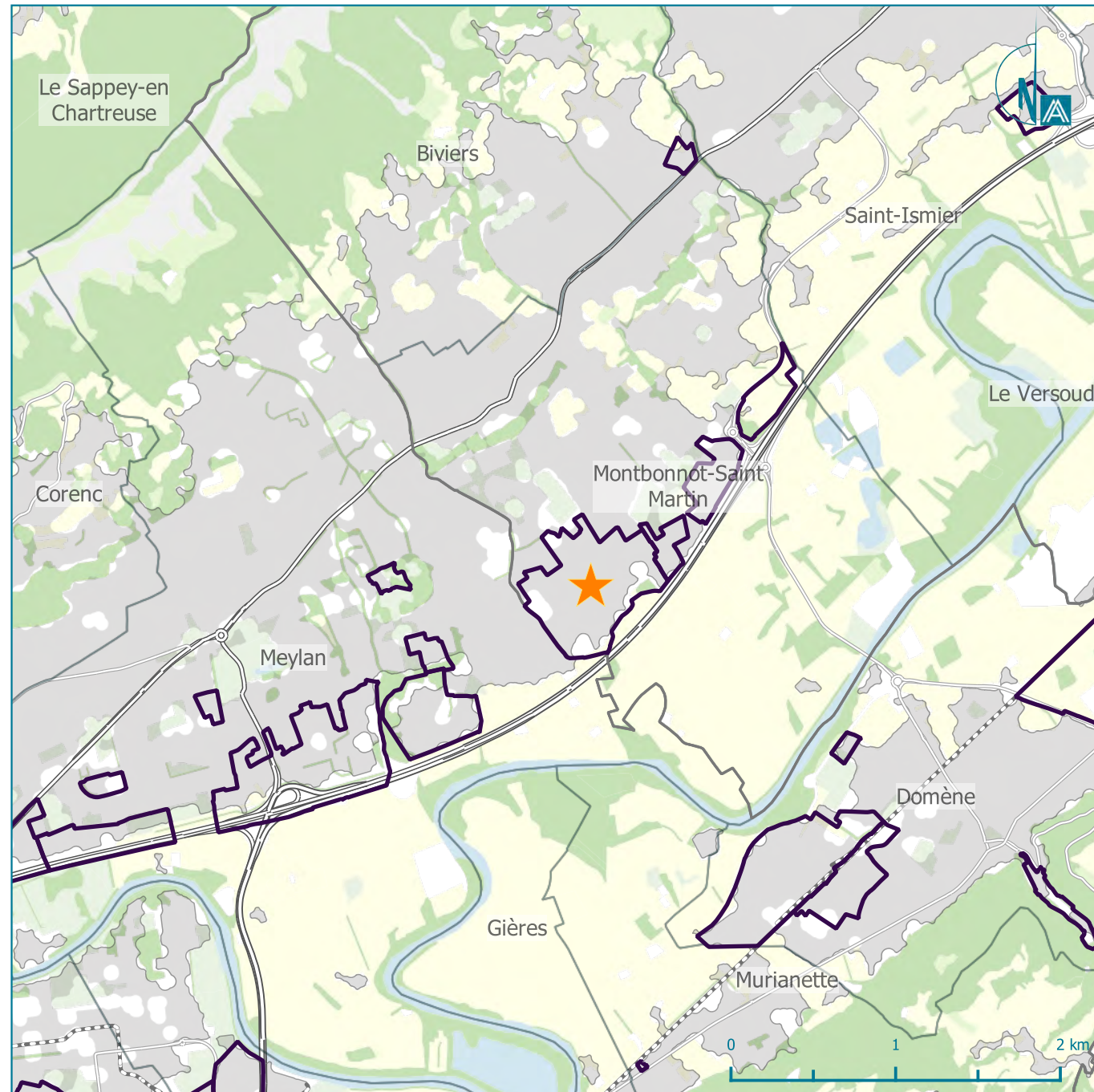
Nombre de locaux :	<b>49</b>
Nombre de locaux vacants :	<b>1 (2 %)</b>
Nombre d'UF :	<b>16</b>
Nombre d'UF vacantes :	<b>0 (0 %)</b>





# Inventaire des ZAE

## INOVALLEE (Montbonnot-Saint-Martin) - Secteur 1







## Surfaces des unités foncières

### Inventaire des ZAE

#### INOVALLEE



Montbonnot-Saint-Martin(Secteur 1)

### Légende

#### Périmètres

-  Unités foncières
-  Contour de ZAE


#### Cadastre

-  Parcelles
-  Bâti

#### Limite communale



#### Thématique

-  125 m<sup>2</sup> Surface cadastrale ajustée

### Chiffres-clés de la ZAE

Surface de ZAE :	<b>44 ha</b>
Surface des unités foncières :	<b>44.5 ha</b>
Surface cadastrale ajustée :	<b>45.4 ha</b>



Pour le calcul des surfaces, ne sont retenues que les parcelles répondant à l'un de ces critères :

- son centre est compris dans la ZAE
- au moins 25 % de sa surface est compris dans la ZAE
- sa surface représente au moins 25 % de la surface de la ZAE

En découlent les deux indicateurs suivants :

- Surface d'unité foncière : surface géométrique des parcelles retenues
- Surface cadastrale ajustée : surface fiscale des parcelles retenues



## Vacance au sein de la ZAE


### Inventaire des ZAE

### INOVALLEE



#### Montbonnot-Saint-Martin(Secteur 1)

### Légende

#### Périmètres

-  Unités foncières
-  Contour de ZAE

#### Cadastre

-  Parcelles
-  Bâti

#### Limite communale



#### Thématique

-  Local occupé
-  Local vacant
-  Unité foncière vacante
-  Cluster de locaux  
(Ex : immeuble de bureaux)

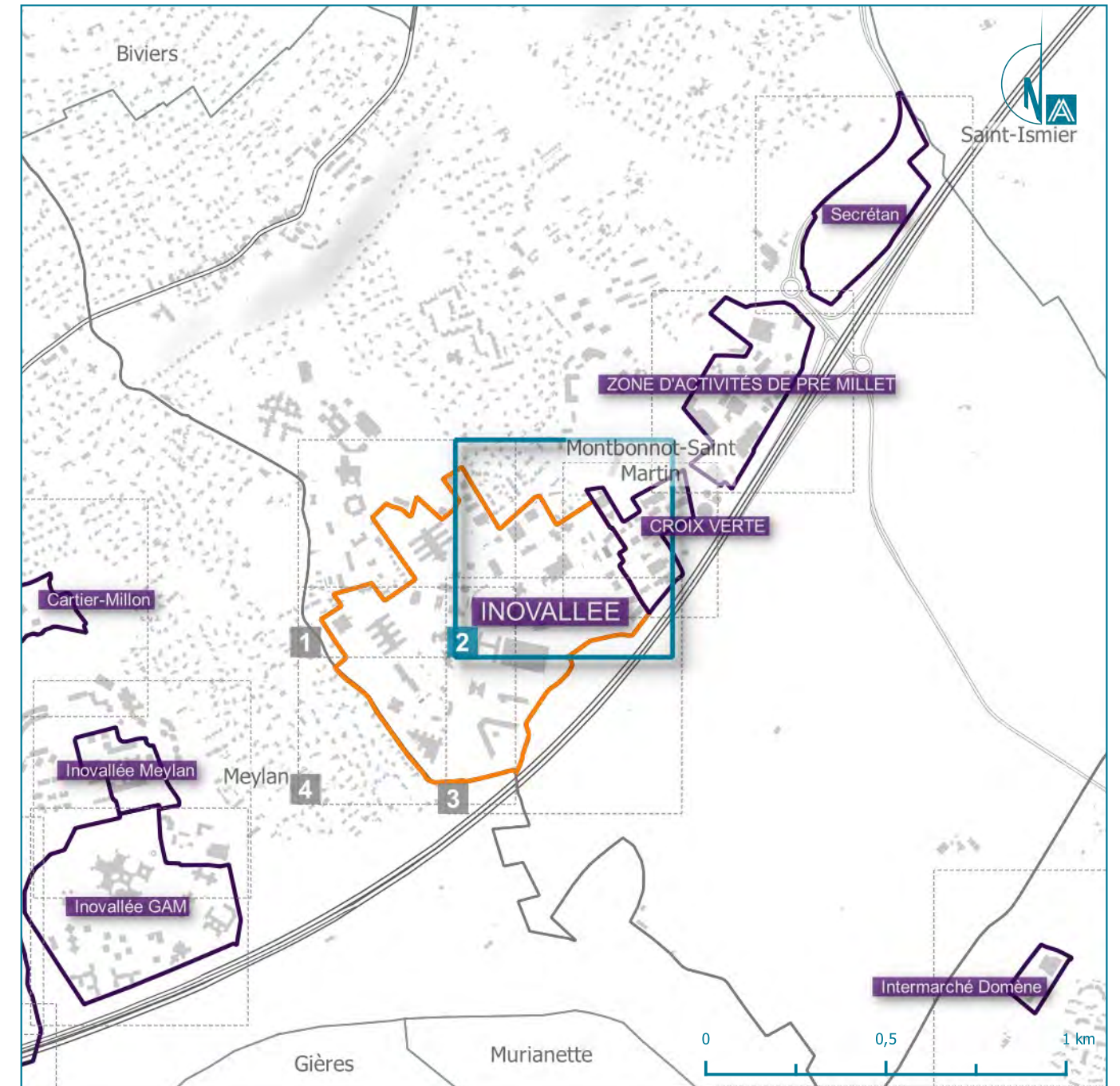
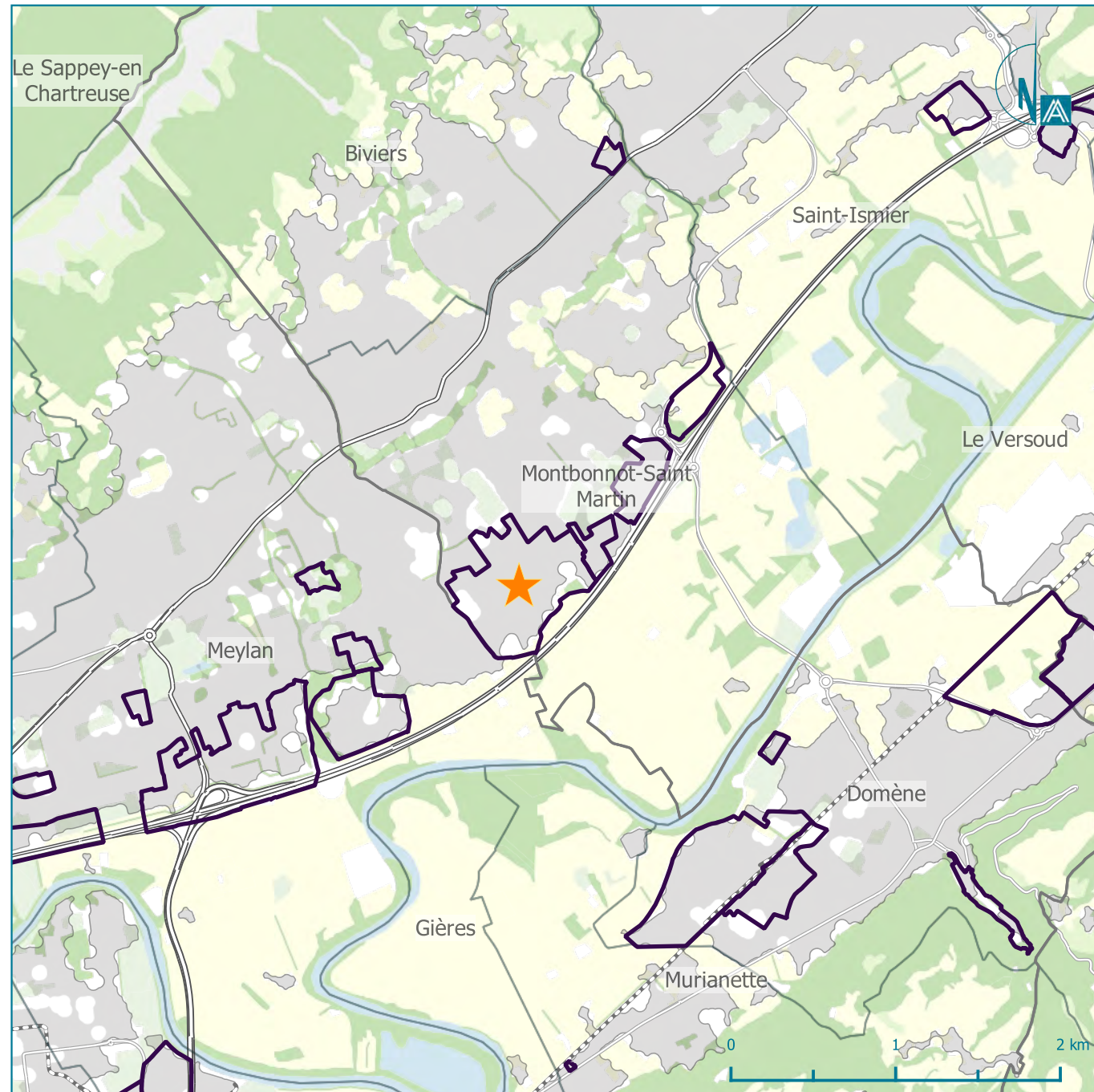
### Chiffres-clés de la ZAE

Nombre de locaux :	<b>913</b>
Nombre de locaux vacants :	<b>1 (0 %)</b>
Nombre d'UF :	<b>68</b>
Nombre d'UF vacantes :	<b>1 (1 %)</b>



# Inventaire des ZAE

## INOVALLEE (Montbonnot-Saint-Martin) - Secteur 2







## Surfaces des unités foncières

### Inventaire des ZAE

#### INOVALLEE



Montbonnot-Saint-Martin(Secteur 2)

### Légende

#### Périmètres

-  Unités foncières
-  Contour de ZAE


#### Cadastre

-  Parcelles
-  Bâti

#### Limite communale



#### Thématique

-  125 m<sup>2</sup> Surface cadastrale ajustée

### Chiffres-clés de la ZAE

Surface de ZAE :	<b>44 ha</b>
Surface des unités foncières :	<b>44.5 ha</b>
Surface cadastrale ajustée :	<b>45.4 ha</b>

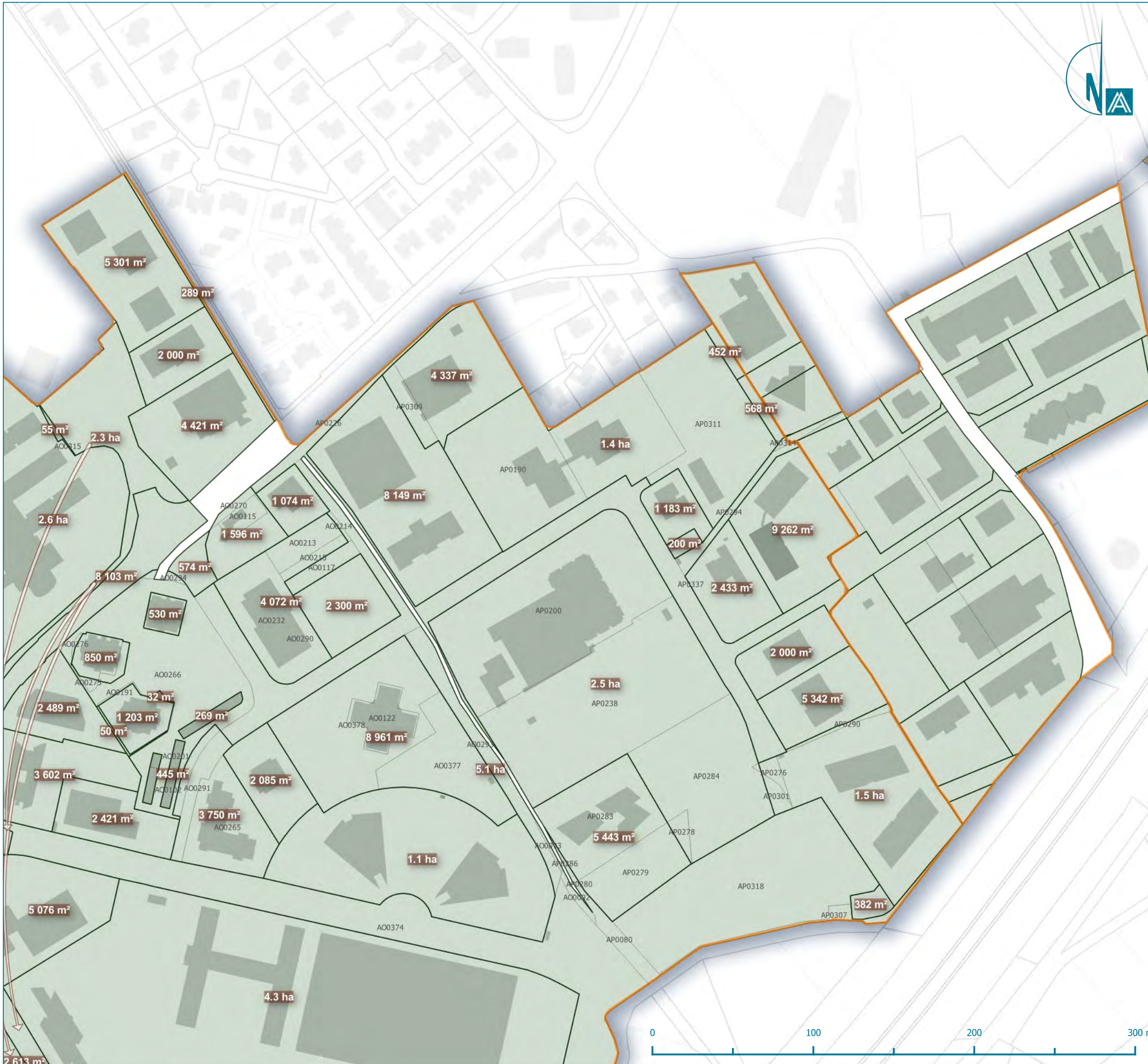


Pour le calcul des surfaces, ne sont retenues que les parcelles répondant à l'un de ces critères :

- son centre est compris dans la ZAE
- au moins 25 % de sa surface est compris dans la ZAE
- sa surface représente au moins 25 % de la surface de la ZAE

En découlent les deux indicateurs suivants :

- Surface d'unité foncière : surface géométrique des parcelles retenues
- Surface cadastrale ajustée : surface fiscale des parcelles retenues







## Vacance au sein de la ZAE


*Inventaire des ZAE*

**INOVALLEE**



*Montbonnot-Saint-Martin(Secteur 2)*

### Légende

Périmètres

-  Unités foncières
-  Contour de ZAE



Cadastre

-  Parcelles
-  Bâti


Limite communale



Thématique

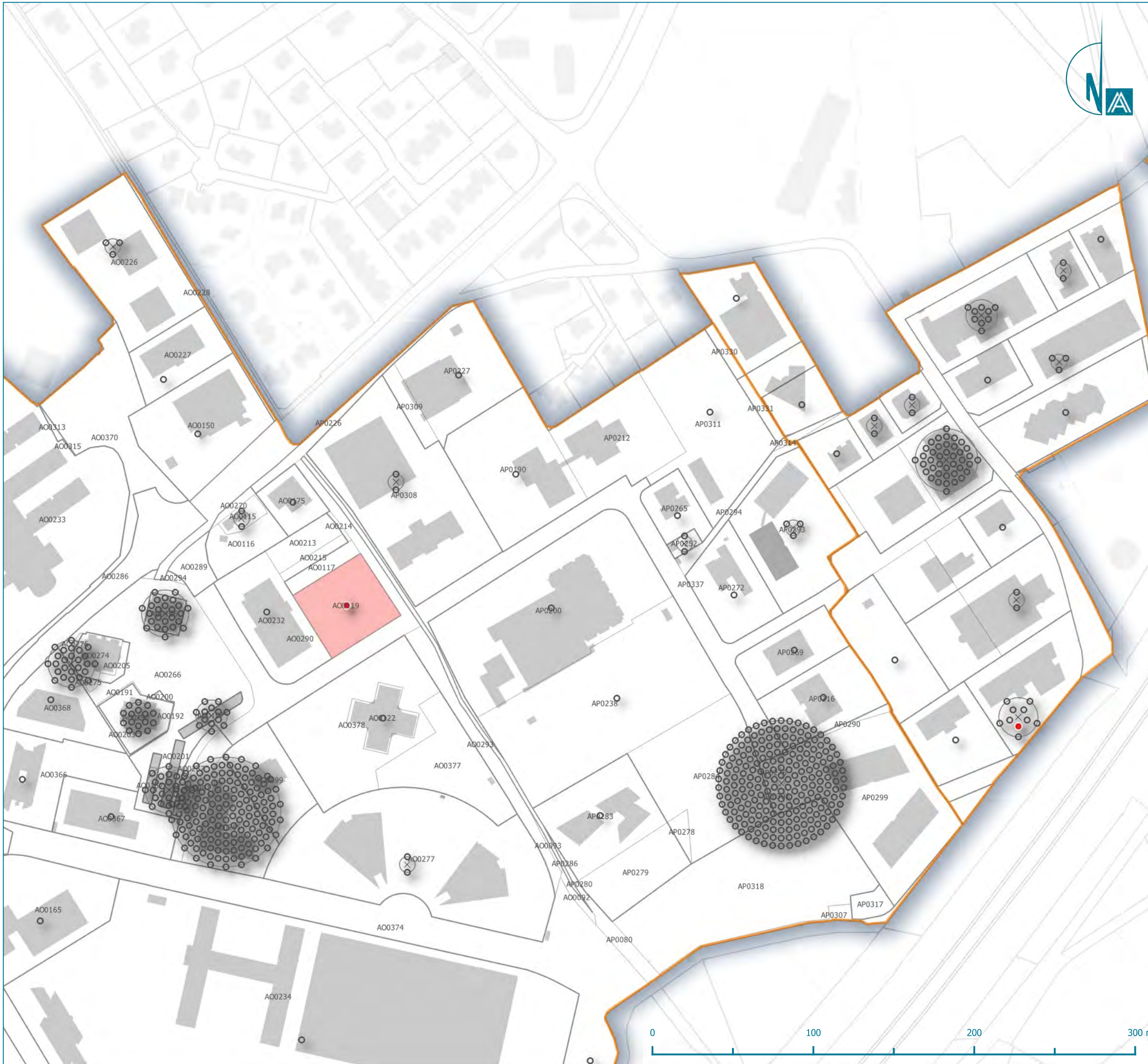
-  Local occupé
-  Local vacant



-  Unité foncière vacante

### Chiffres-clés de la ZAE

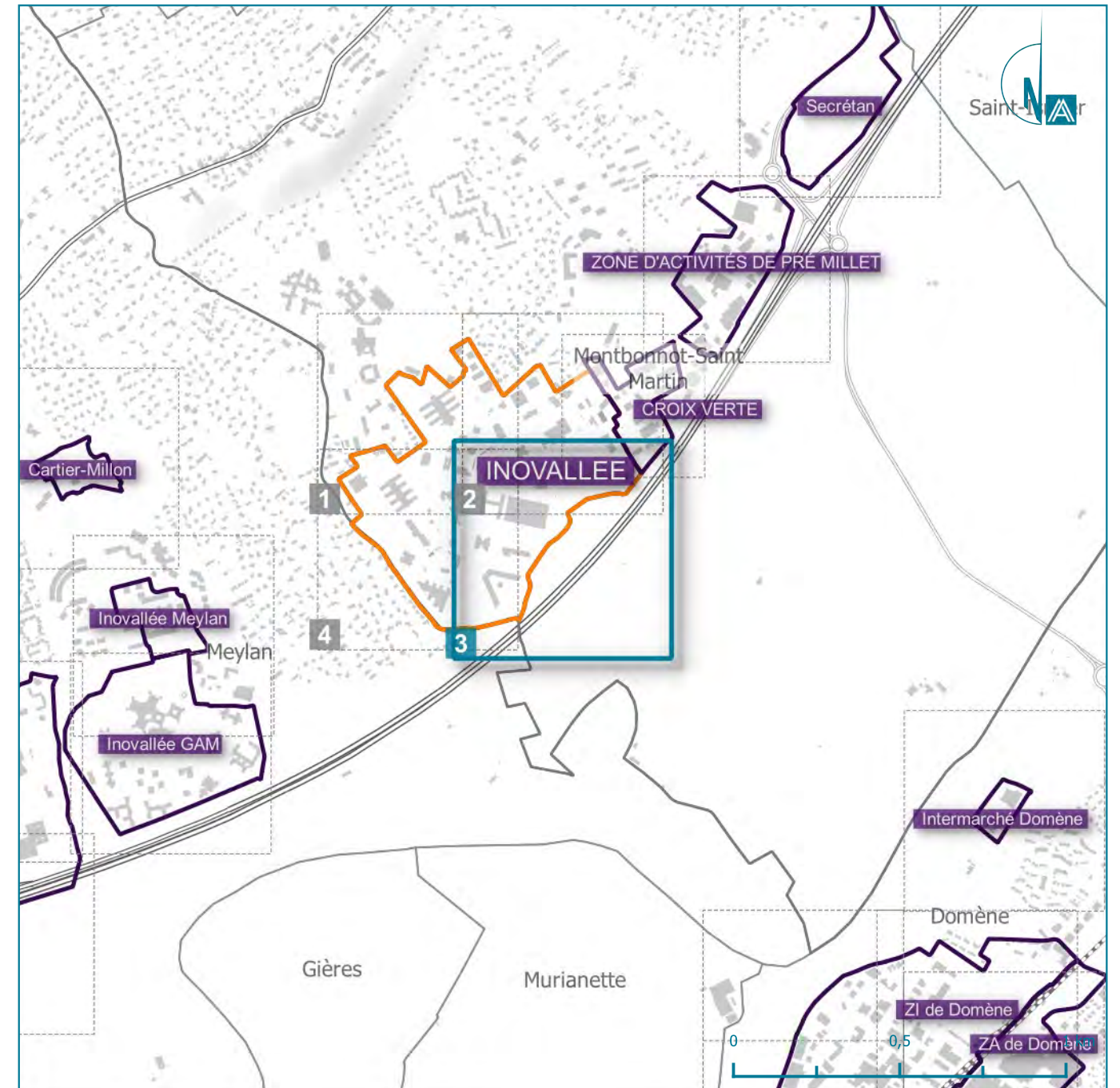
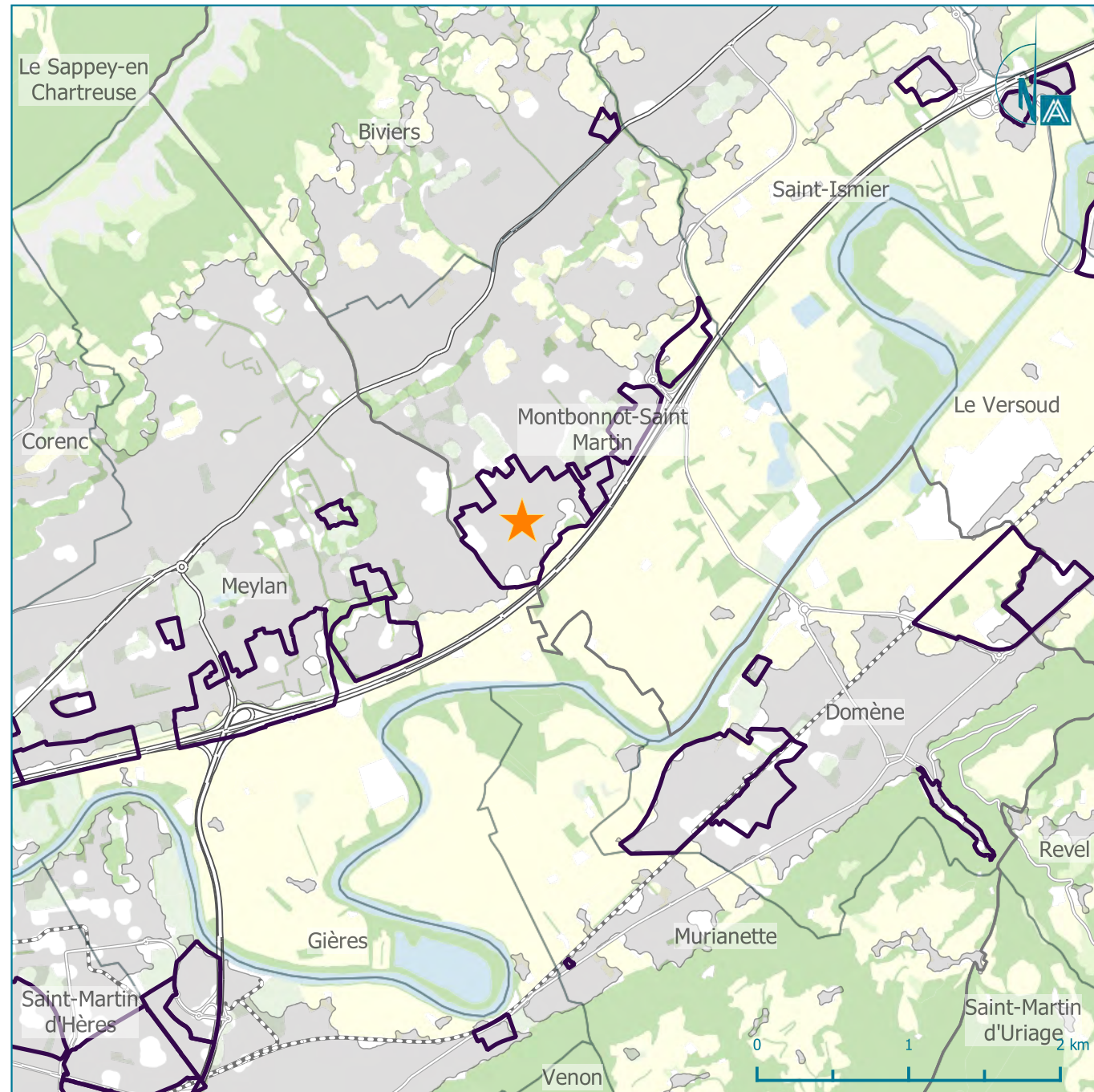
Nombre de locaux :	<b>913</b>
Nombre de locaux vacants :	<b>1 (0 %)</b>
Nombre d'UF :	<b>68</b>
Nombre d'UF vacantes :	<b>1 (1 %)</b>





# Inventaire des ZAE

## INOVALLEE (Montbonnot-Saint-Martin) - Secteur 3









## Vacance au sein de la ZAE

*Inventaire des ZAE*

**INOVALLEE**

*Montbonnot-Saint-Martin(Secteur 3)*

### Légende

Périmètres

 Unités foncières

 Contour de ZAE

Cadastre


 Parcelles


 Bâti


Limite communale



Thématique

 Local occupé

 Local vacant

 Unité foncière vacante



### Chiffres-clés de la ZAE

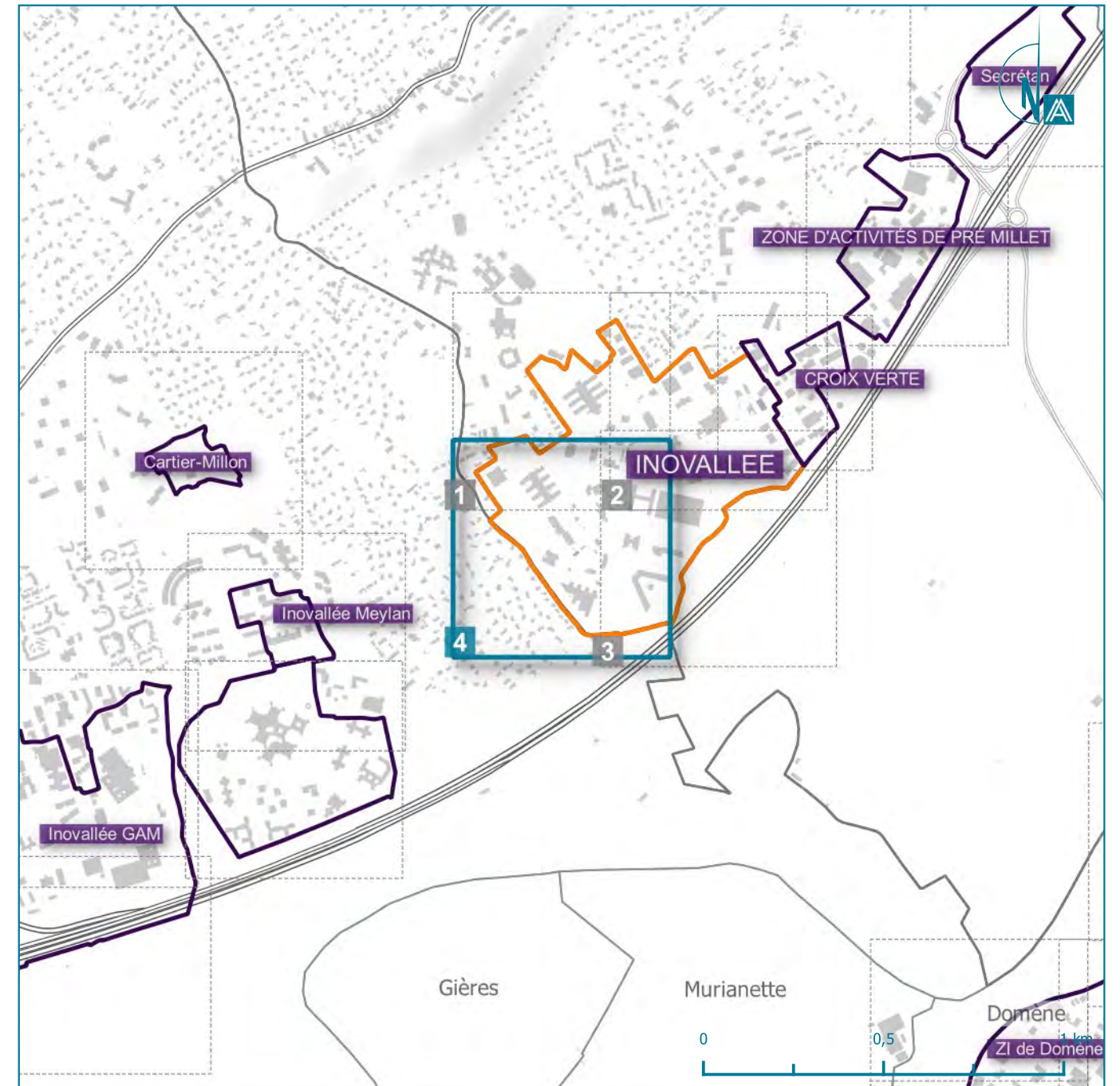
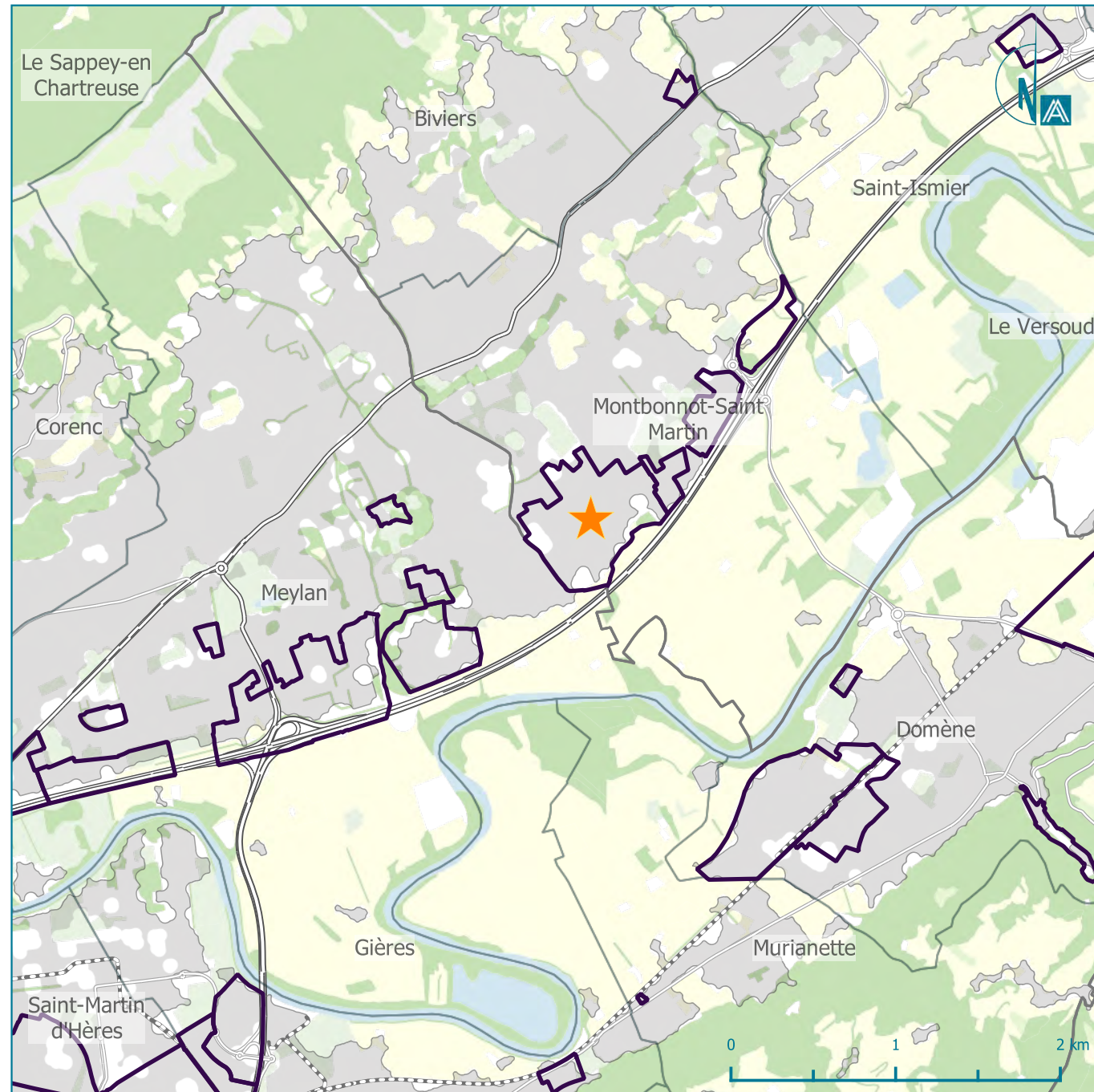
Nombre de locaux :	<b>913</b>
Nombre de locaux vacants :	<b>1 (0 %)</b>
Nombre d'UF :	<b>68</b>
Nombre d'UF vacantes :	<b>1 (1 %)</b>





# Inventaire des ZAE

## INOVALLEE (Montbonnot-Saint-Martin) - Secteur 4









## Vacance au sein de la ZAE



*Inventaire des ZAE*

**INOVALLEE**



*Montbonnot-Saint-Martin(Secteur 4)*

### Légende

Périmètres

-  Unités foncières
-  Contour de ZAE



Cadastre

-  Parcelles
-  Bâti


Limite communale



Thématique

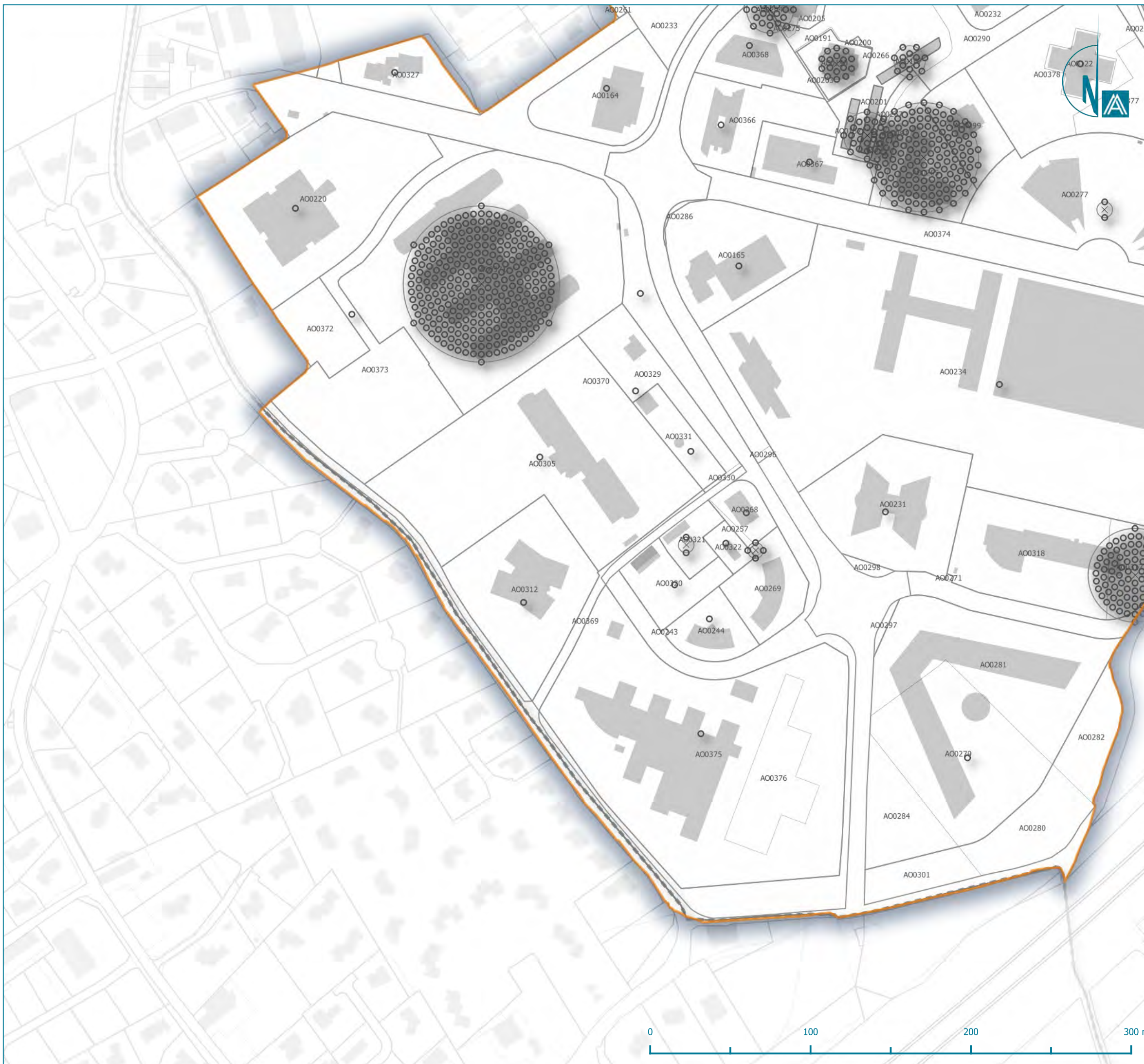
-  Local occupé
-  Local vacant



-  Unité foncière vacante

### Chiffres-clés de la ZAE

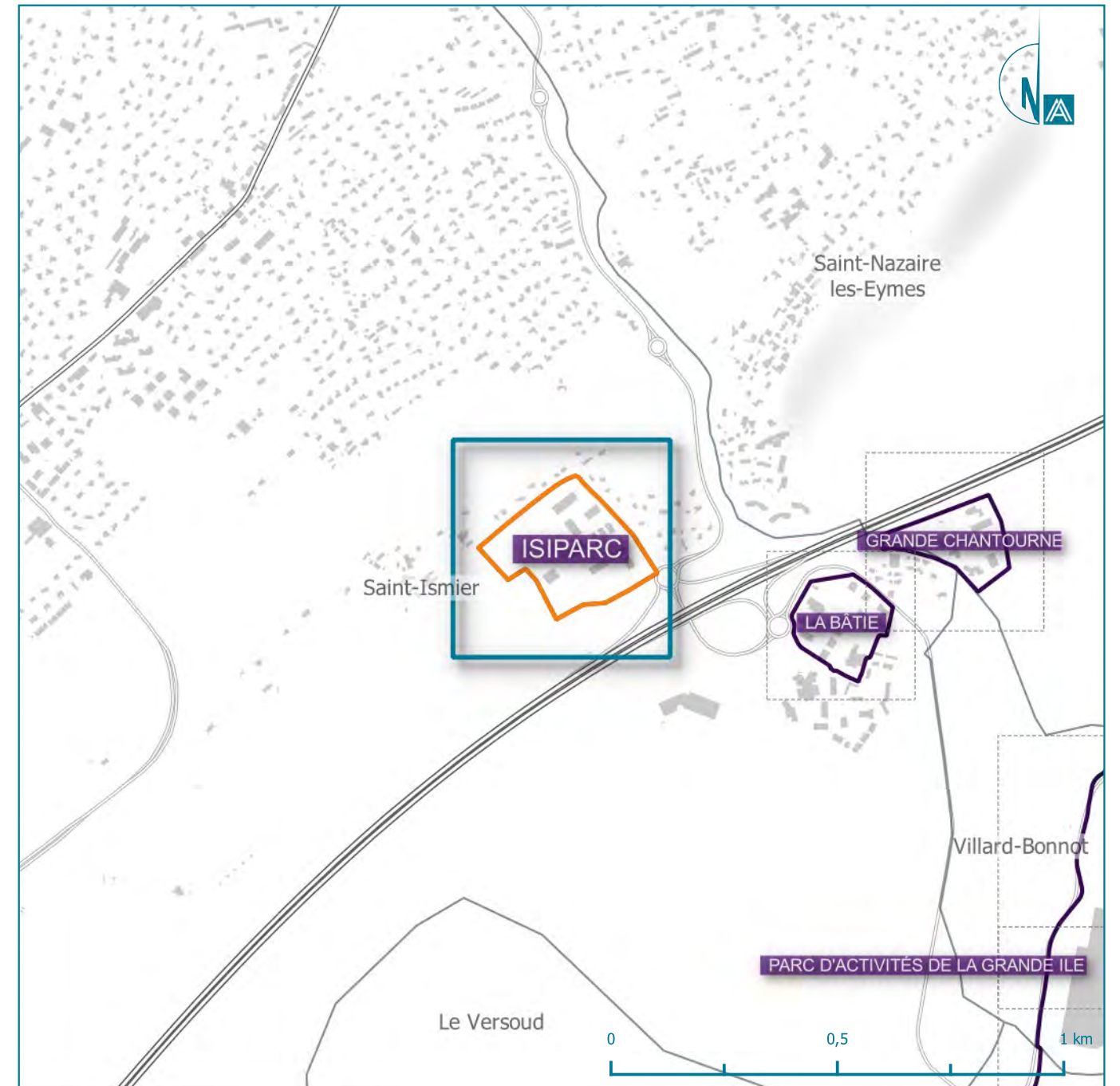
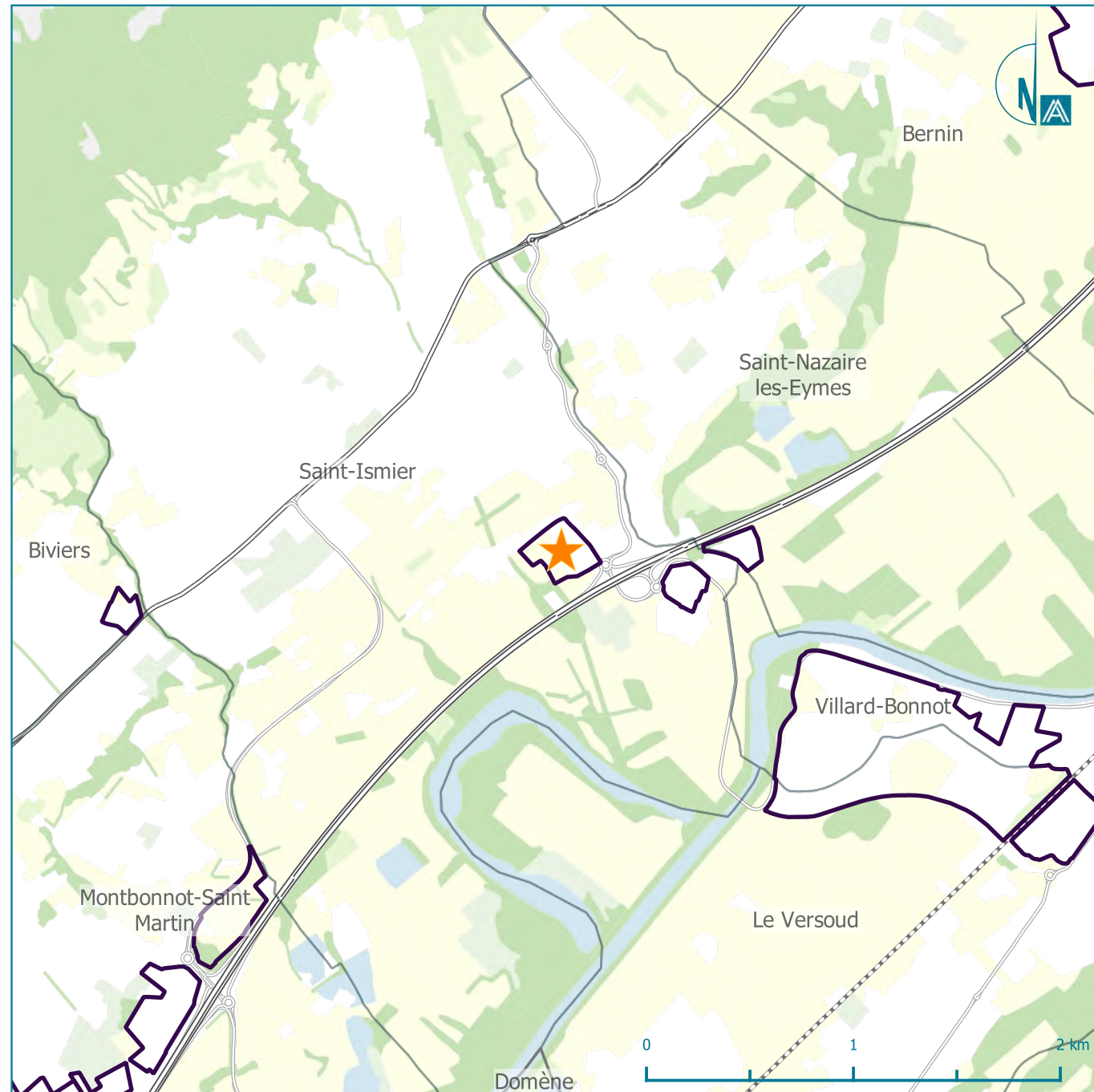
Nombre de locaux :	<b>913</b>
Nombre de locaux vacants :	<b>1 (0 %)</b>
Nombre d'UF :	<b>68</b>
Nombre d'UF vacantes :	<b>1 (1 %)</b>





# Inventaire des ZAE

## ISIPARC (Saint-Ismier)







## Surfaces des unités foncières

### Inventaire des ZAE

#### ISIPARC



Saint-Ismier

### Légende

#### Périmètres

-  Unités foncières
-  Contour de ZAE


#### Cadastre

-  Parcelles
-  Bâti

#### Limite communale



#### Thématique

-  125 m<sup>2</sup> Surface cadastrale ajustée

### Chiffres-clés de la ZAE

Surface de ZAE :	<b>6.6 ha</b>
Surface des unités foncières :	<b>6.6 ha</b>
Surface cadastrale ajustée :	<b>6.6 ha</b>



Pour le calcul des surfaces, ne sont retenues que les parcelles répondant à l'un de ces critères :

- son centre est compris dans la ZAE
- au moins 25 % de sa surface est compris dans la ZAE
- sa surface représente au moins 25 % de la surface de la ZAE

En découlent les deux indicateurs suivants :

- Surface d'unité foncière : surface géométrique des parcelles retenues
- Surface cadastrale ajustée : surface fiscale des parcelles retenues







## Vacance au sein de la ZAE

*Inventaire des ZAE*

**ISIPARC**



*Saint-Ismier*

### Légende

Périmètres

-  Unités foncières
-  Contour de ZAE



Cadastre

-  Parcelles
-  Bâti


Limite communale



Thématique

-  Local occupé
-  Local vacant



-  Unité foncière vacante

### Chiffres-clés de la ZAE

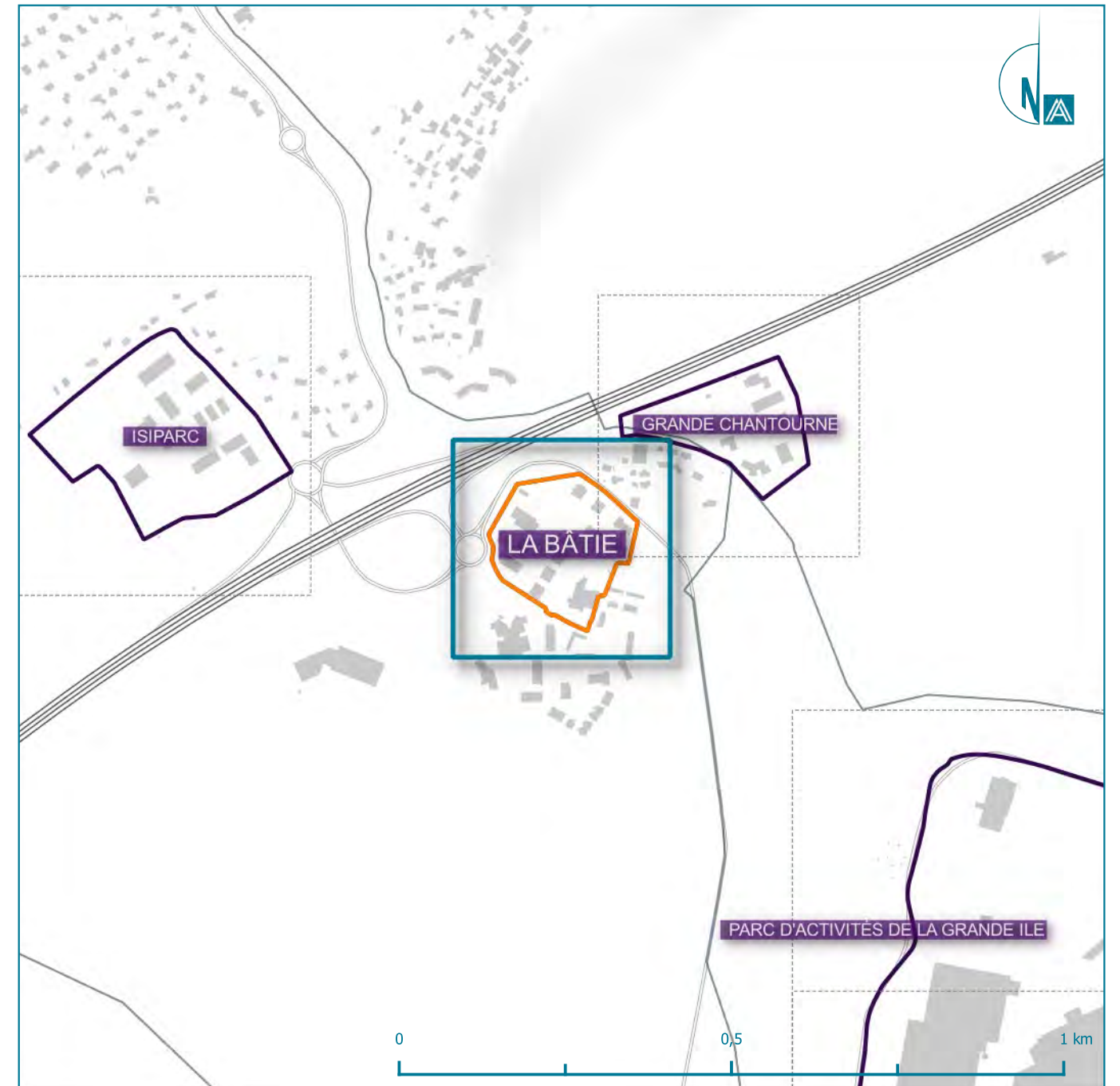
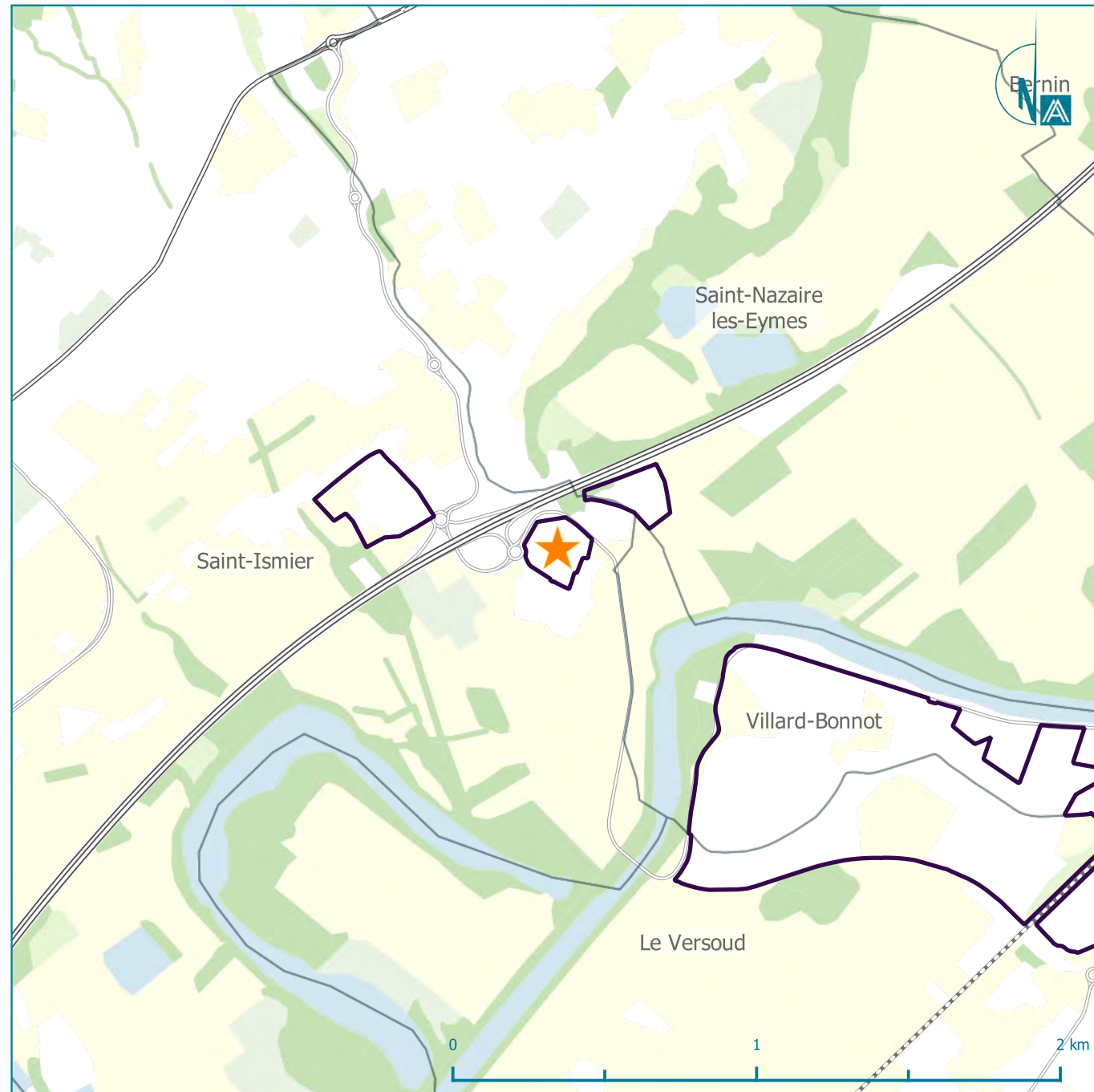
Nombre de locaux :	<b>15</b>
Nombre de locaux vacants :	<b>1 (7 %)</b>
Nombre d'UF :	<b>12</b>
Nombre d'UF vacantes :	<b>0 (0 %)</b>





# Inventaire des ZAE

## LA BÂTIE (Saint-Ismier)





## Surfaces des unités foncières

### Inventaire des ZAE

#### LA BÂTIE



Saint-Ismier

### Légende

#### Périmètres

-  Unités foncières
-  Contour de ZAE


#### Cadastre

-  Parcelles
-  Bâti

#### Limite communale



#### Thématique

-  125 m<sup>2</sup> Surface cadastrale ajustée

### Chiffres-clés de la ZAE

Surface de ZAE :	<b>3.4 ha</b>
Surface des unités foncières :	<b>15.8 ha</b>
Surface cadastrale ajustée :	<b>3.2 ha</b>



Pour le calcul des surfaces, ne sont retenues que les parcelles répondant à l'un de ces critères :

- son centre est compris dans la ZAE
- au moins 25 % de sa surface est compris dans la ZAE
- sa surface représente au moins 25 % de la surface de la ZAE

En découlent les deux indicateurs suivants :

- Surface d'unité foncière : surface géométrique des parcelles retenues
- Surface cadastrale ajustée : surface fiscale des parcelles retenues



## Vacance au sein de la ZAE



Inventaire des ZAE

### LA BÂTIE



Saint-Ismier

### Légende

Périmètres

-  Unités foncières
-  Contour de ZAE



Cadastre

-  Parcelles
-  Bâti


Limite communale



Thématique

-  Local occupé
-  Local vacant



-  Unité foncière vacante

### Chiffres-clés de la ZAE

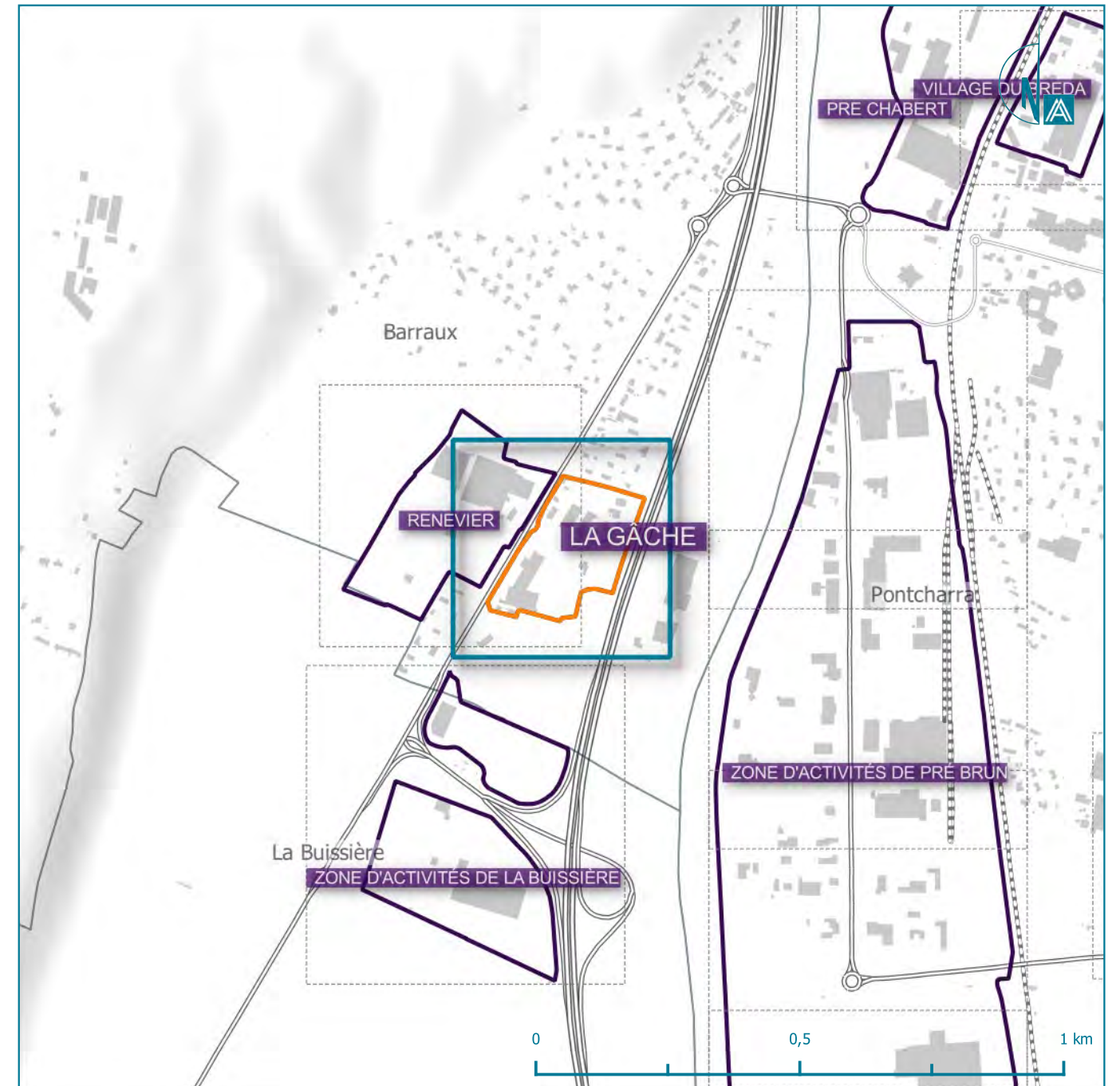
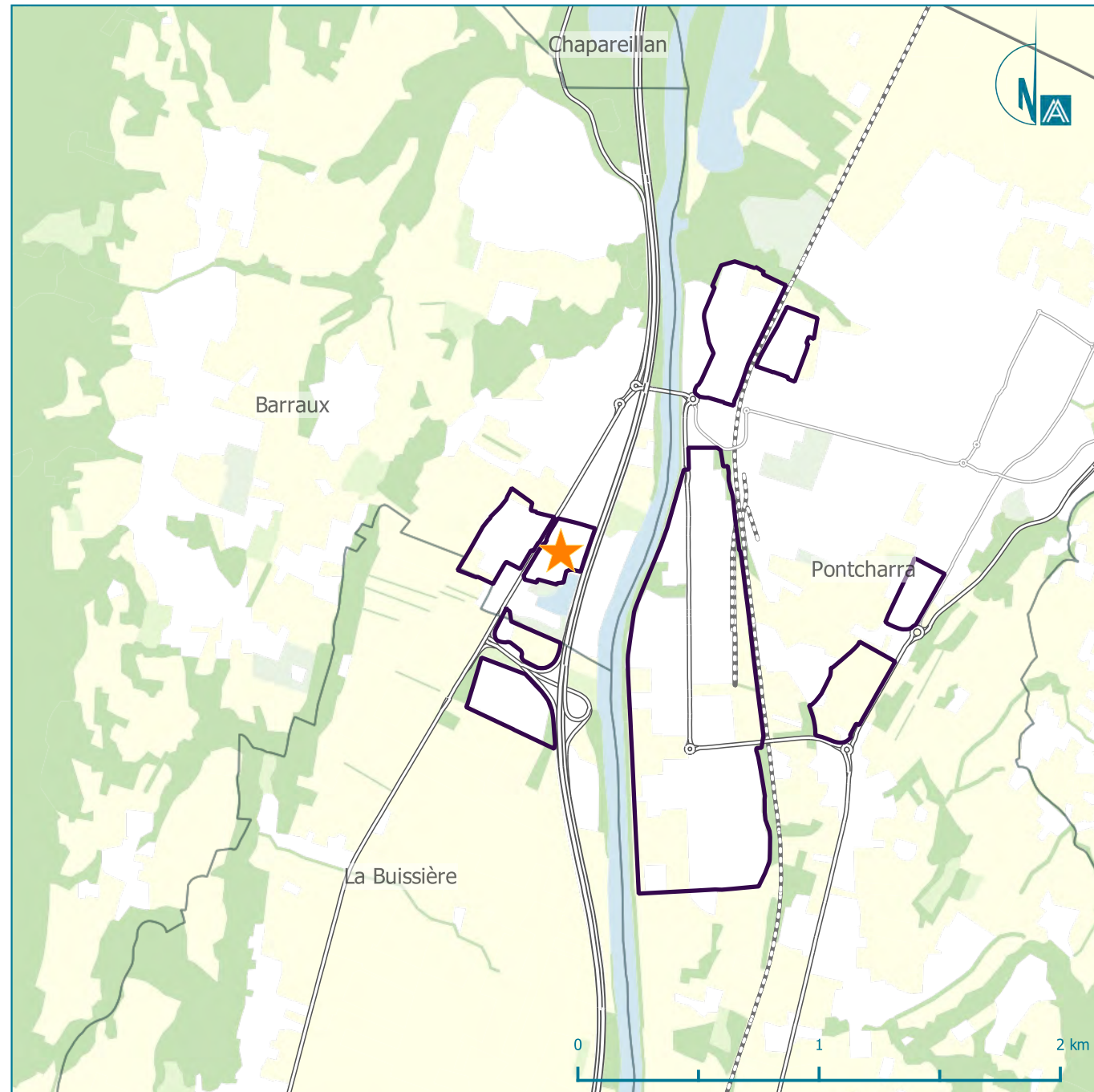
Nombre de locaux :	<b>87</b>
Nombre de locaux vacants :	<b>1 (1 %)</b>
Nombre d'UF :	<b>15</b>
Nombre d'UF vacantes :	<b>1 (7 %)</b>





# Inventaire des ZAE

## LA GÂCHE (Barraux)







## Surfaces des unités foncières

### Inventaire des ZAE

#### LA GÂCHE

Barraux

### Légende

Périmètres

 Unités foncières

 Contour de ZAE

Cadastre


 Parcelles

 Bâti

Limite communale



Thématique

 Surface cadastrale ajustée

### Chiffres-clés de la ZAE

Surface de ZAE : **4.7 ha**

Surface des unités foncières : **4.9 ha**

Surface cadastrale ajustée : **4.6 ha**

**i**

Pour le calcul des surfaces, ne sont retenues que les parcelles répondant à l'un de ces critères :

- son centre est compris dans la ZAE
- au moins 25 % de sa surface est compris dans la ZAE
- sa surface représente au moins 25 % de la surface de la ZAE

En découlent les deux indicateurs suivants :

- Surface d'unité foncière : surface géométrique des parcelles retenues
- Surface cadastrale ajustée : surface fiscale des parcelles retenues







## Vacance au sein de la ZAE



### Inventaire des ZAE

#### LA GÂCHE



Barraux

### Légende

#### Périmètres

-  Unités foncières
-  Contour de ZAE



#### Cadastre

-  Parcelles
-  Bâti


#### Limite communale



#### Thématique

-  Local occupé
-  Local vacant



-  Unité foncière vacante

### Chiffres-clés de la ZAE

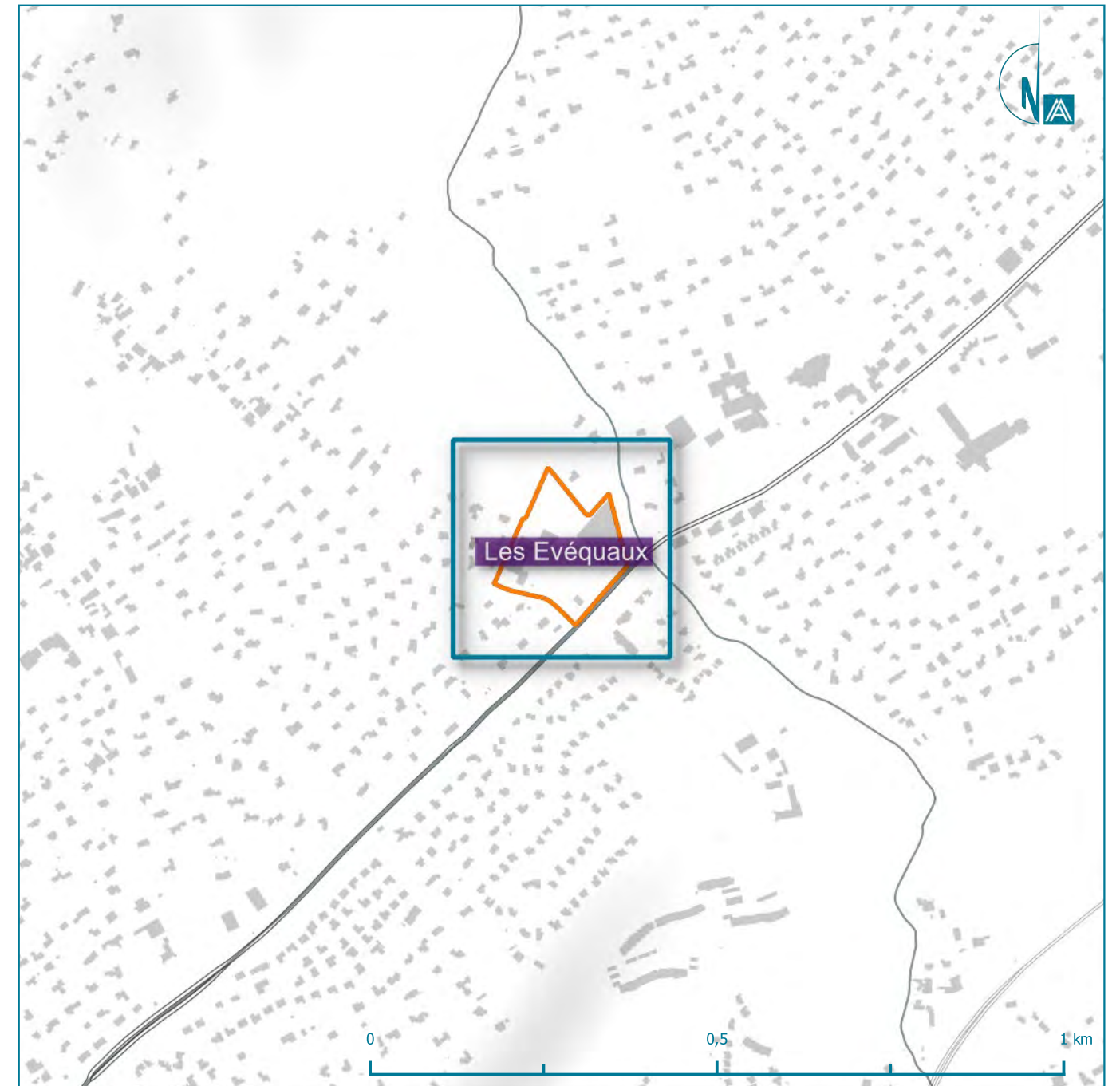
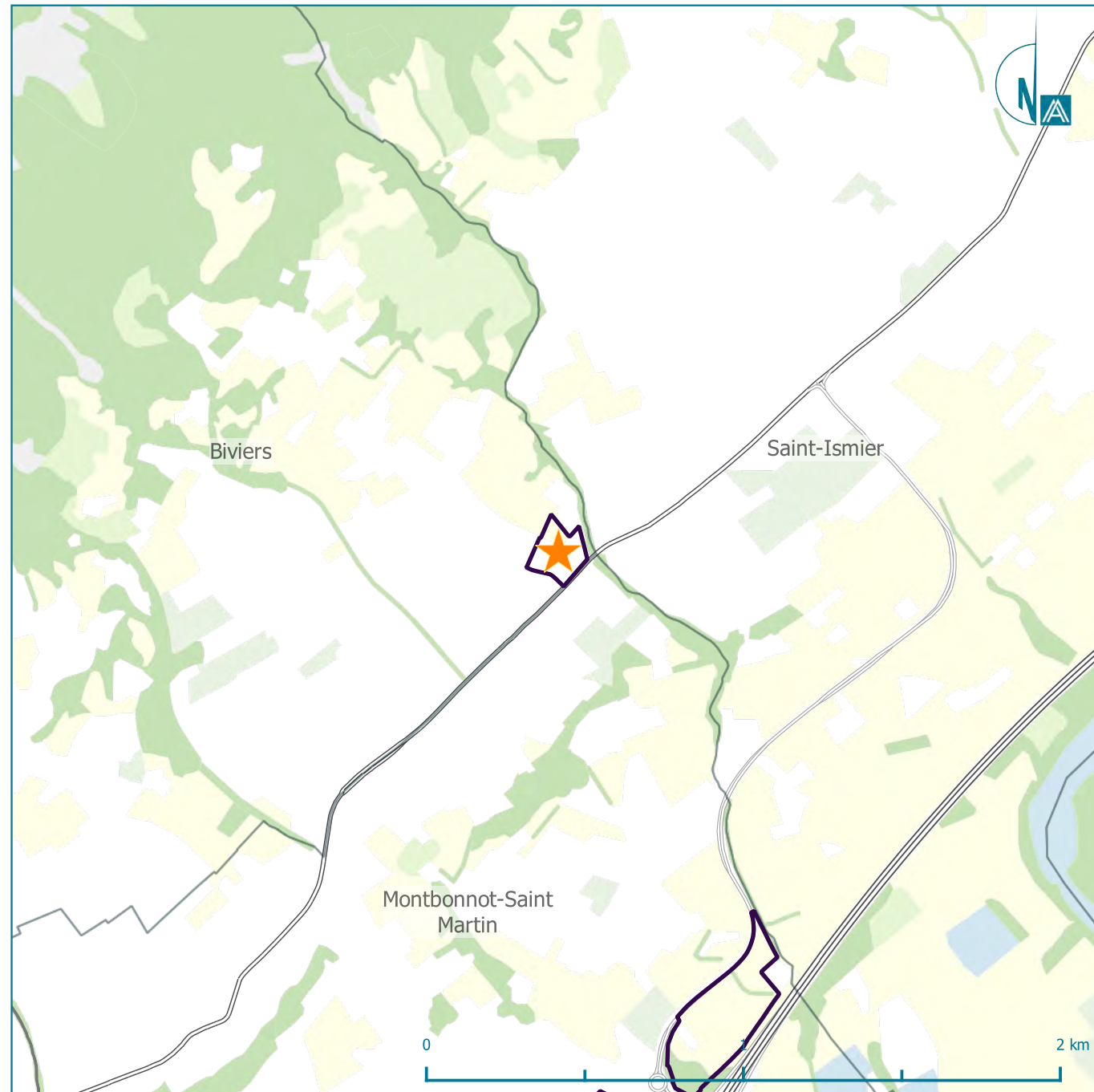
Nombre de locaux :	<b>17</b>
Nombre de locaux vacants :	<b>0 (0 %)</b>
Nombre d'UF :	<b>14</b>
Nombre d'UF vacantes :	<b>0 (0 %)</b>





# Inventaire des ZAE

## Les Evéquaux (Biviers)







## Surfaces des unités foncières

### Inventaire des ZAE

### Les Evéquaux

#### Biviers

### Légende

#### Périmètres

 Unités foncières

 Contour de ZAE

#### Cadastre


 Parcelles

 Bâti

#### Limite communale



#### Thématique

 Surface cadastrale ajustée

### Chiffres-clés de la ZAE

Surface de ZAE : **2.3 ha**

Surface des unités foncières : **2.7 ha**

Surface cadastrale ajustée : **2.4 ha**



*Pour le calcul des surfaces, ne sont retenues que les parcelles répondant à l'un de ces critères :*

- son centre est compris dans la ZAE
- au moins 25 % de sa surface est compris dans la ZAE
- sa surface représente au moins 25 % de la surface de la ZAE

*En découlent les deux indicateurs suivants :*

- Surface d'unité foncière : surface géométrique des parcelles retenues
- Surface cadastrale ajustée : surface fiscale des parcelles retenues







## Vacance au sein de la ZAE

*Inventaire des ZAE*

### Les Evéquaux

*Biviers*

### Légende

Périmètres

 Unités foncières

 Contour de ZAE

Cadastre


 Parcelles


 Bâti


Limite communale



Thématique

 Local occupé

 Local vacant

 Unité foncière vacante



### Chiffres-clés de la ZAE

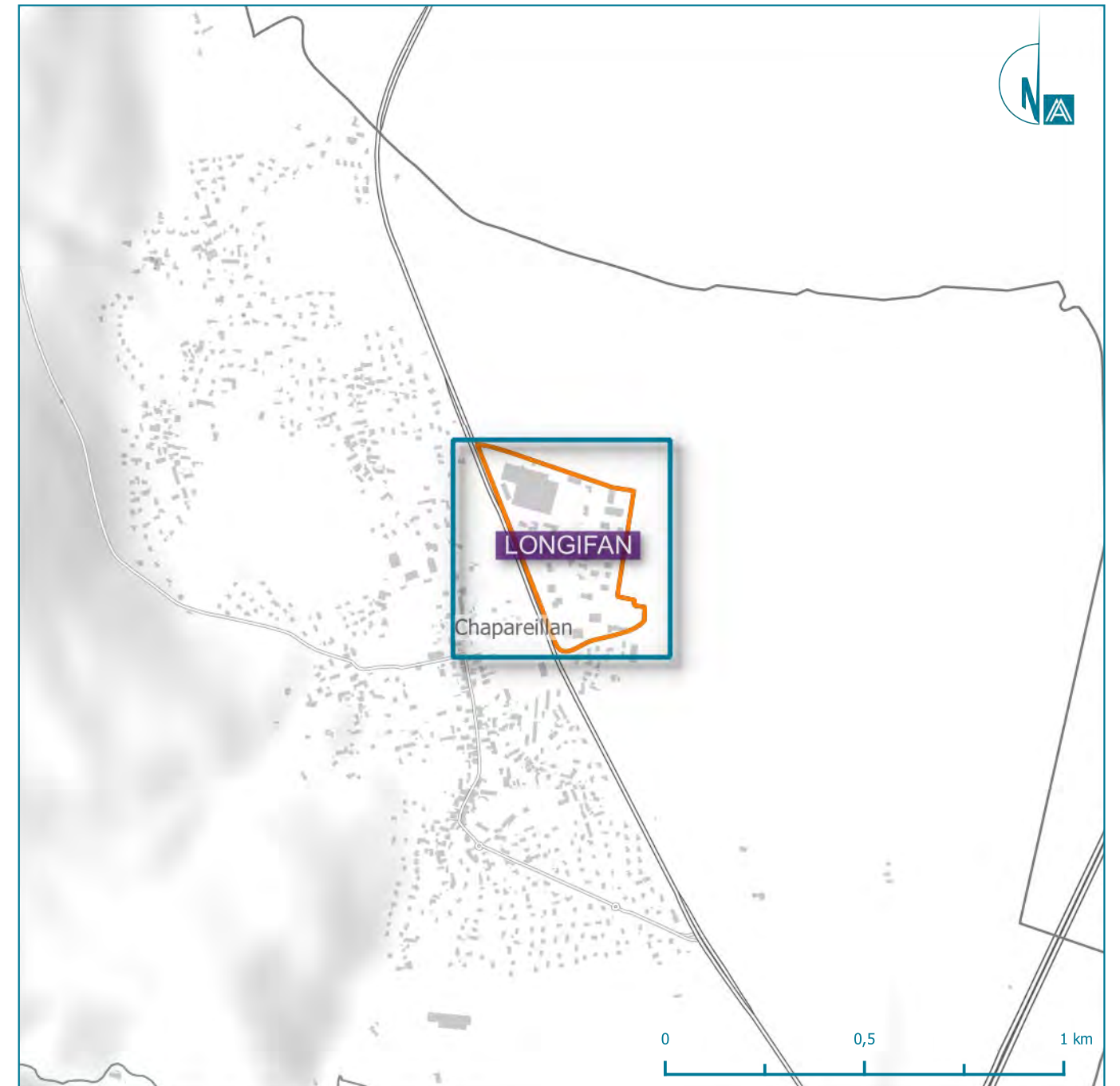
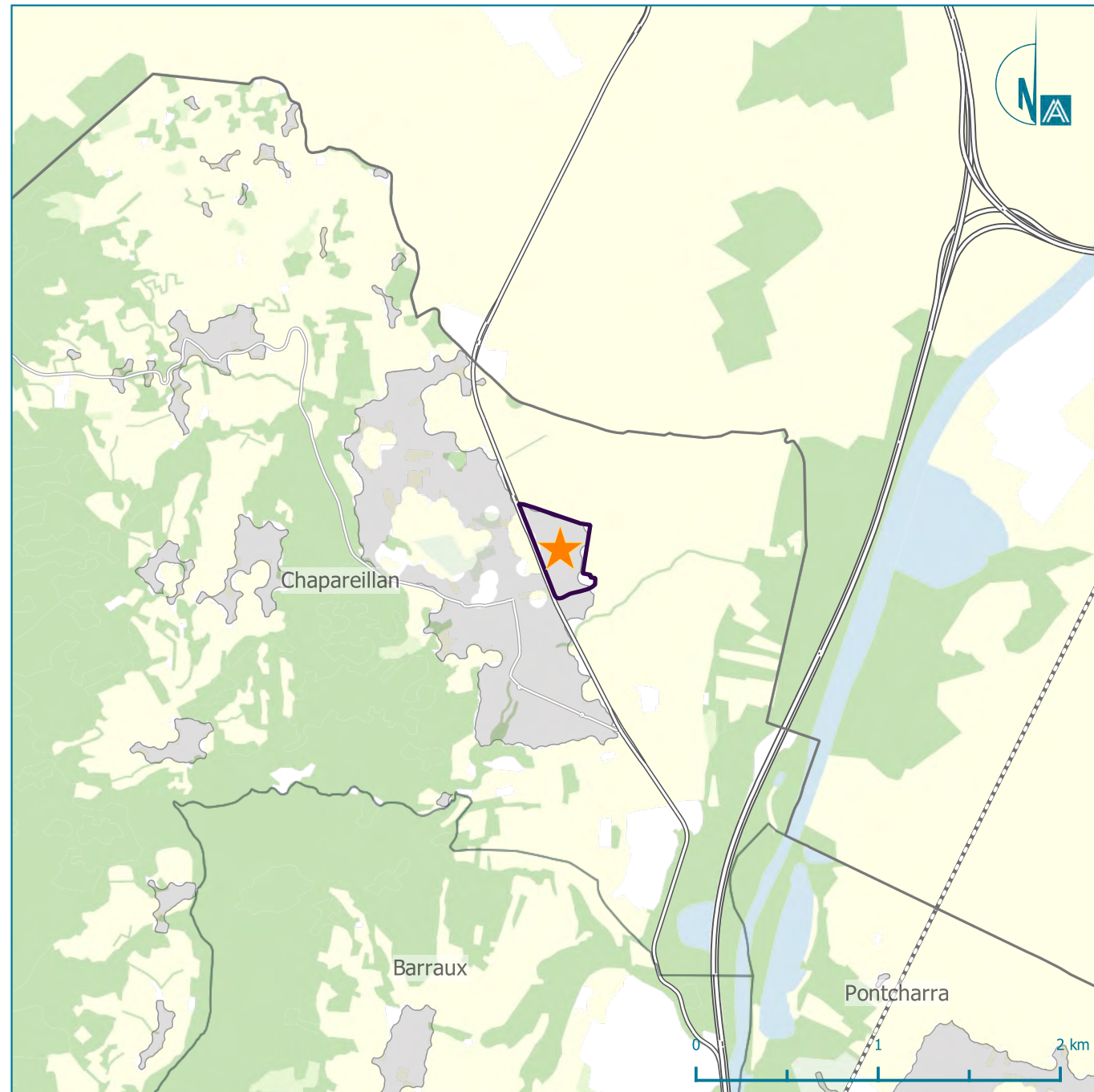
Nombre de locaux :	<b>8</b>
Nombre de locaux vacants :	<b>0 (0 %)</b>
Nombre d'UF :	<b>7</b>
Nombre d'UF vacantes :	<b>0 (0 %)</b>





# Inventaire des ZAE

## LONGIFAN (Chapareillan)







## Surfaces des unités foncières

### Inventaire des ZAE

#### LONGIFAN



Chapareillan

### Légende

#### Périmètres

-  Unités foncières
-  Contour de ZAE


#### Cadastre

-  Parcelles
-  Bâti

#### Limite communale



#### Thématique

-  125 m<sup>2</sup> Surface cadastrale ajustée

### Chiffres-clés de la ZAE

Surface de ZAE :	<b>11.8 ha</b>
Surface des unités foncières :	<b>18.5 ha</b>
Surface cadastrale ajustée :	<b>11.8 ha</b>



Pour le calcul des surfaces, ne sont retenues que les parcelles répondant à l'un de ces critères :

- son centre est compris dans la ZAE
- au moins 25 % de sa surface est compris dans la ZAE
- sa surface représente au moins 25 % de la surface de la ZAE

En découlent les deux indicateurs suivants :

- Surface d'unité foncière : surface géométrique des parcelles retenues
- Surface cadastrale ajustée : surface fiscale des parcelles retenues







## Vacance au sein de la ZAE

Inventaire des ZAE

### LONGIFAN

Chapareillan

### Légende

Périmètres

Unités foncières

Contour de ZAE

Cadastre

Parcelles

Bâti

Limite communale

Thématique

Local occupé

Local vacant

Unité foncière vacante



### Chiffres-clés de la ZAE

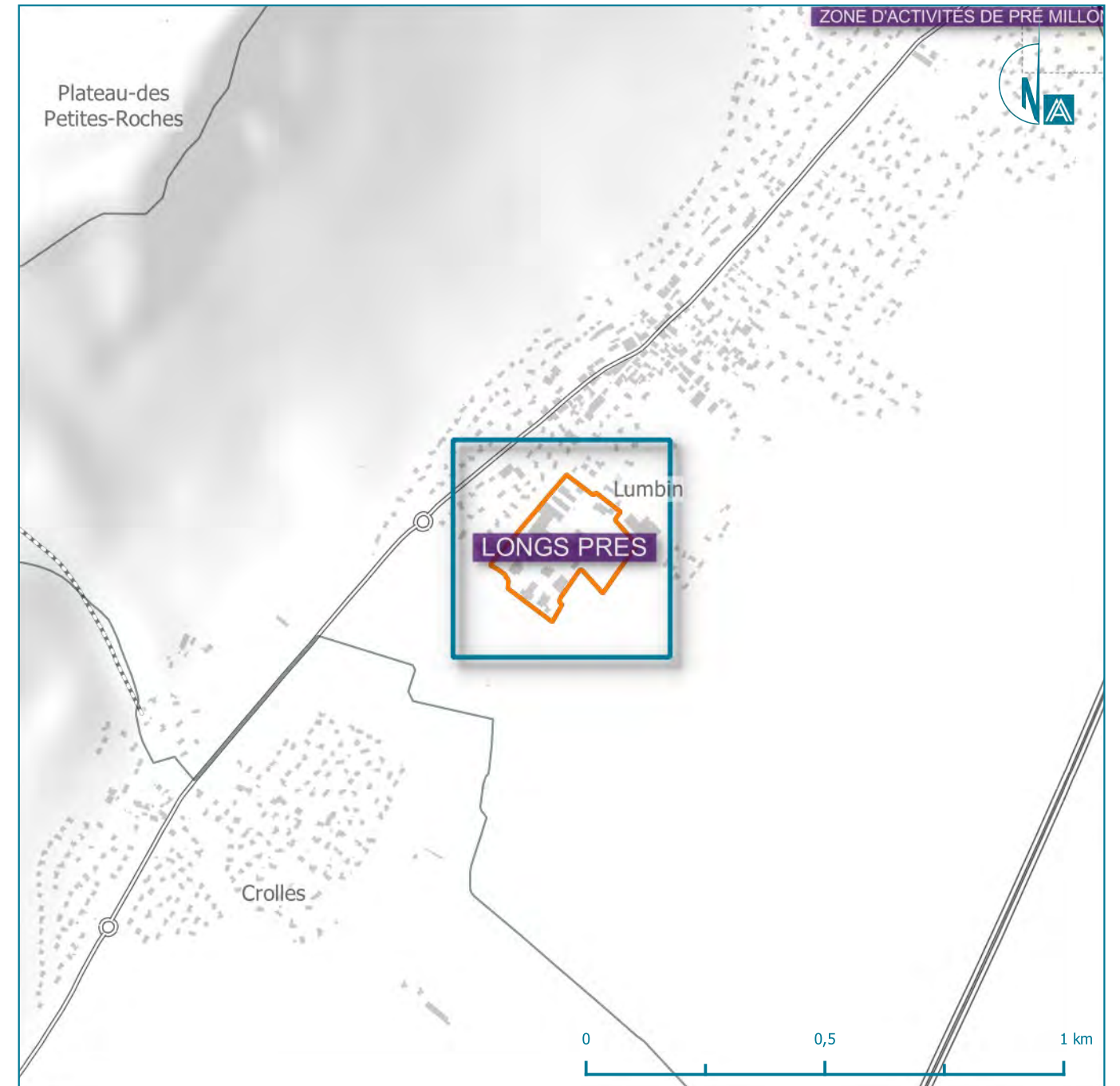
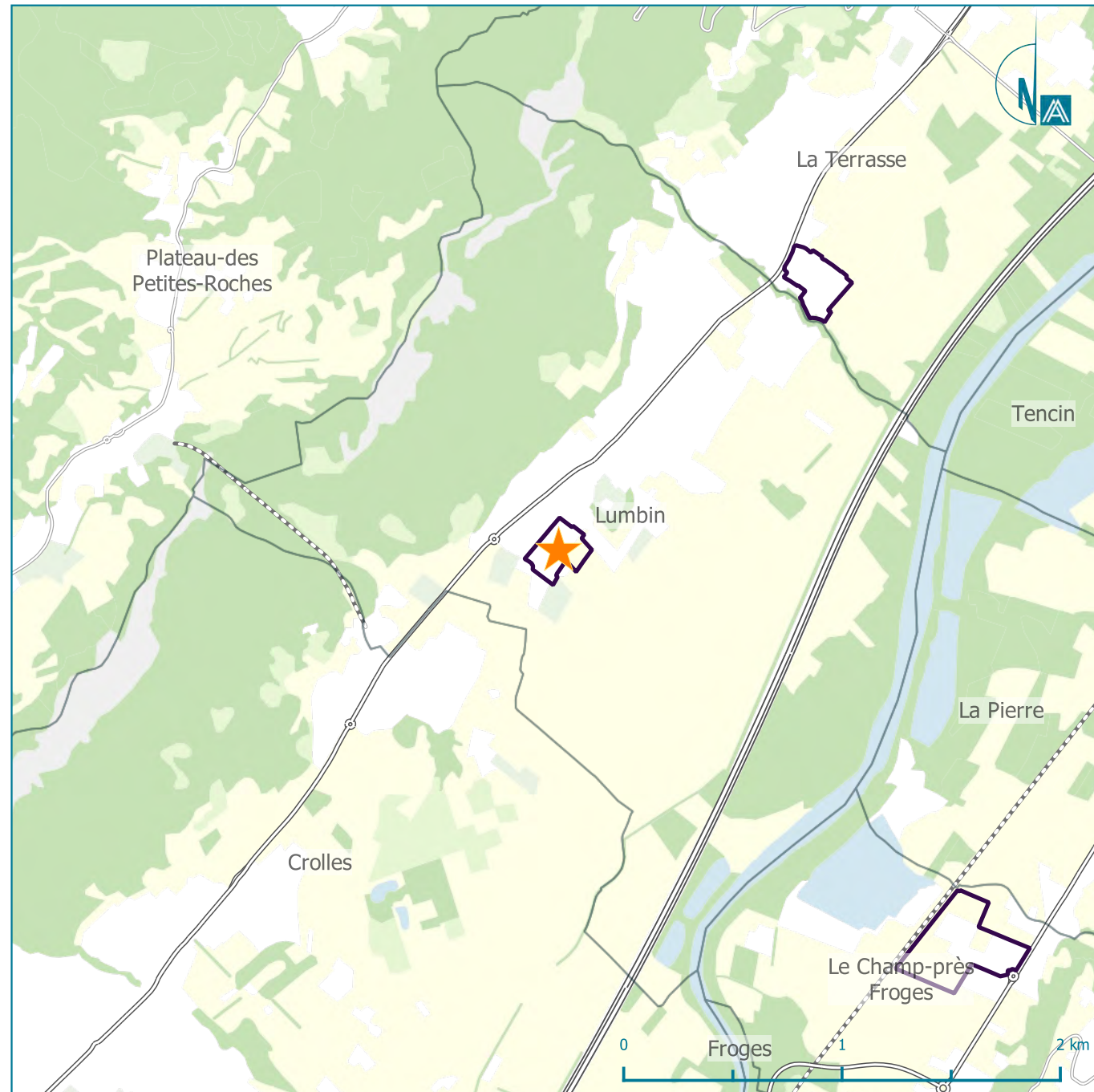
Nombre de locaux :	<b>51</b>
Nombre de locaux vacants :	<b>1 (2 %)</b>
Nombre d'UF :	<b>36</b>
Nombre d'UF vacantes :	<b>1 (3 %)</b>

0 100 200 300 m



# Inventaire des ZAE

## LONGS PRES (Lumbin)







## Surfaces des unités foncières


### Inventaire des ZAE

#### LONGS PRES



Lumbin

### Légende

#### Périmètres

-  Unités foncières
-  Contour de ZAE


#### Cadastre

-  Parcelles
-  Bâti

#### Limite communale



#### Thématique

-  125 m<sup>2</sup> Surface cadastrale ajustée

### Chiffres-clés de la ZAE

Surface de ZAE :	<b>4.8 ha</b>
Surface des unités foncières :	<b>6.6 ha</b>
Surface cadastrale ajustée :	<b>6.5 ha</b>



Pour le calcul des surfaces, ne sont retenues que les parcelles répondant à l'un de ces critères :

- son centre est compris dans la ZAE
- au moins 25 % de sa surface est compris dans la ZAE
- sa surface représente au moins 25 % de la surface de la ZAE

En découlent les deux indicateurs suivants :

- Surface d'unité foncière : surface géométrique des parcelles retenues
- Surface cadastrale ajustée : surface fiscale des parcelles retenues





## Vacance au sein de la ZAE



*Inventaire des ZAE*

### LONGS PRES



*Lumbin*

### Légende

Périmètres

-  Unités foncières
-  Contour de ZAE



Cadastre

-  Parcelles
-  Bâti


Limite communale



Thématique

-  Local occupé
-  Local vacant



-  Unité foncière vacante

### Chiffres-clés de la ZAE

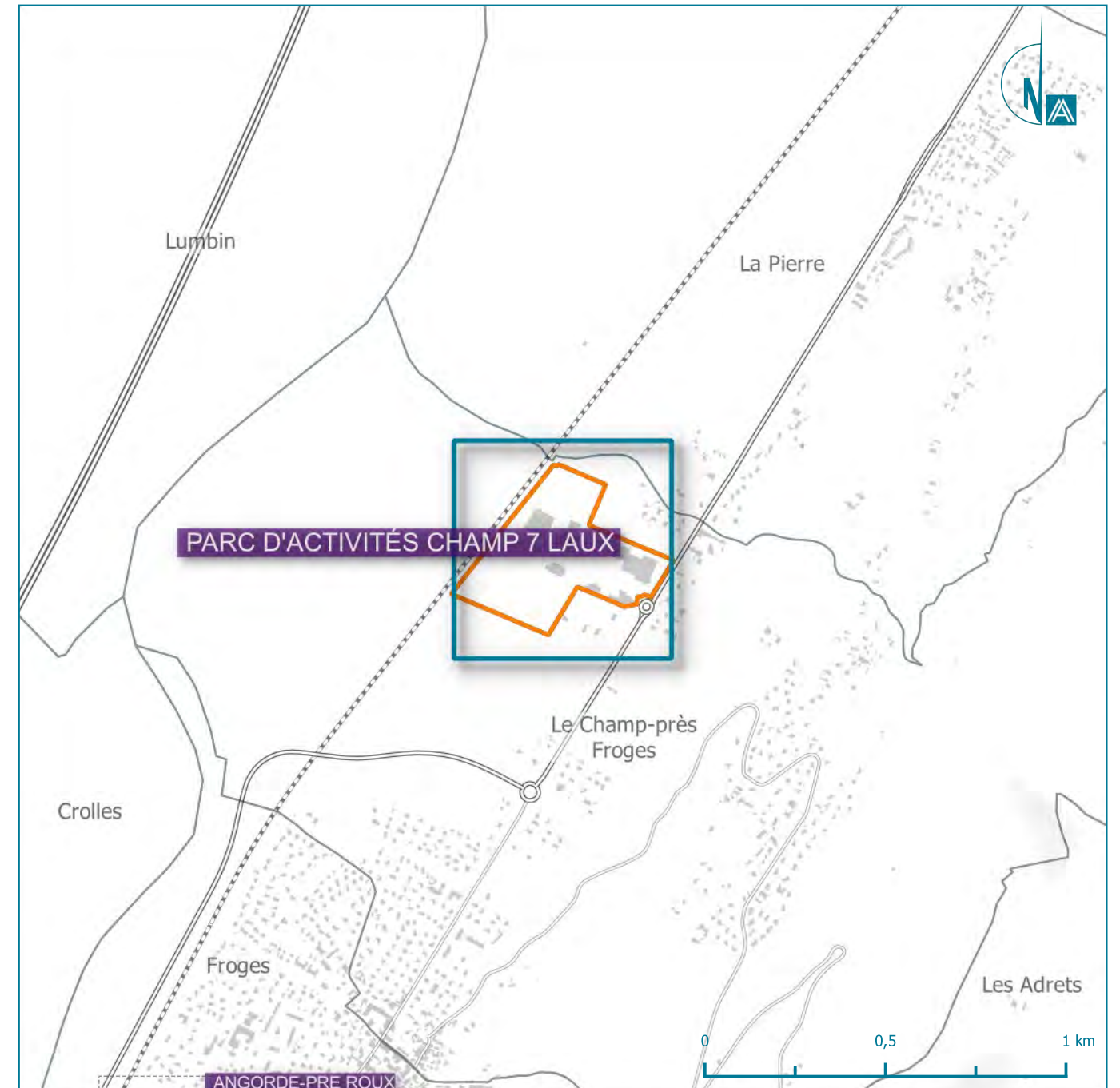
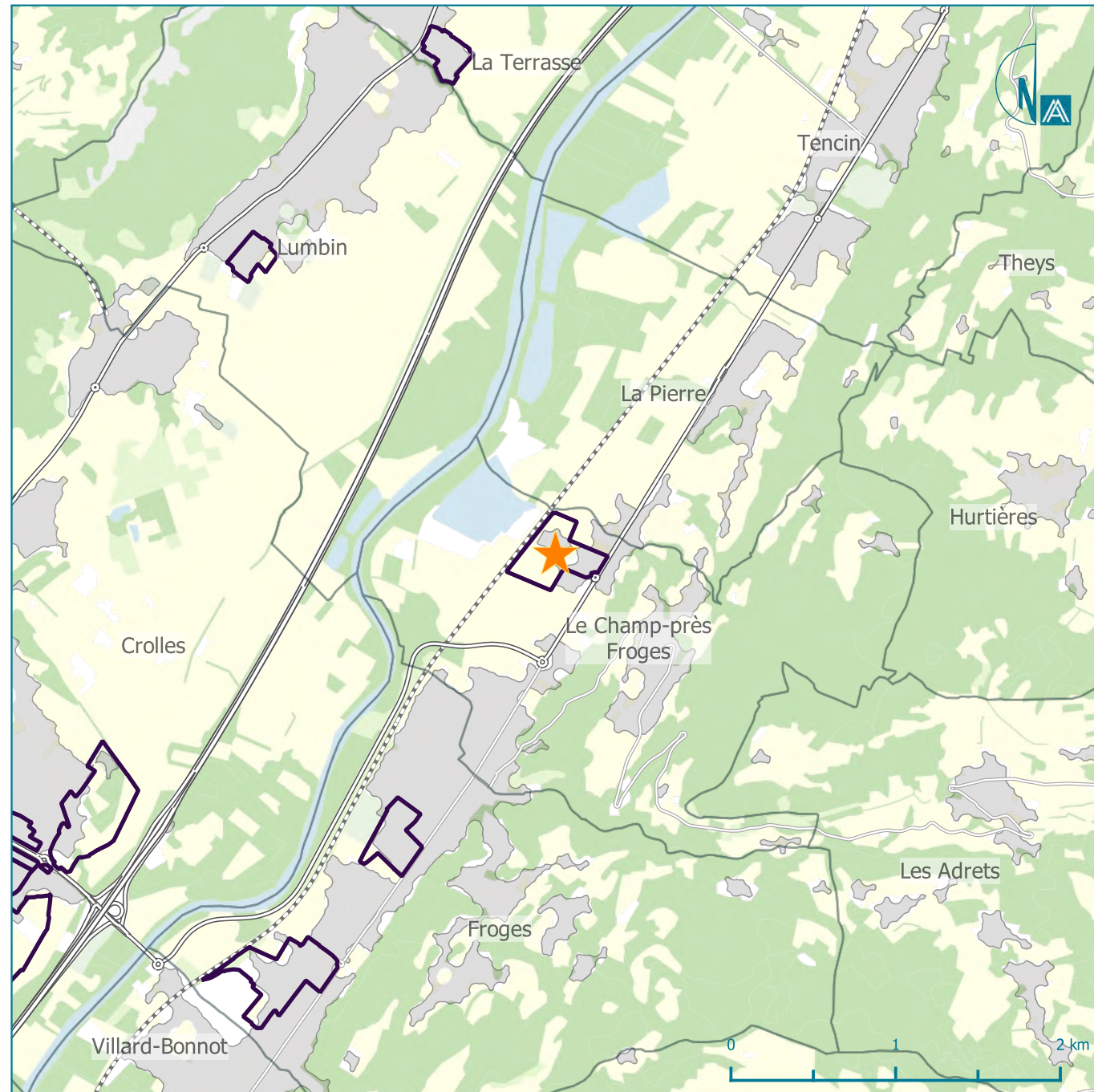
Nombre de locaux :	<b>48</b>
Nombre de locaux vacants :	<b>0 (0 %)</b>
Nombre d'UF :	<b>29</b>
Nombre d'UF vacantes :	<b>0 (0 %)</b>





# Inventaire des ZAE

## PARC D'ACTIVITÉS CHAMP 7 LAUX (Le Champ-près-Frogès)







## Surfaces des unités foncières

Inventaire des ZAE



### PARC D'ACTIVITÉS CHAMP 7 LAUX

Le Champ-près-Frogès

### Légende

Périmètres

 Unités foncières

 Contour de ZAE

Cadastre


 Parcelles

 Bâti

Limite communale



Thématique

 125 m<sup>2</sup> Surface cadastrale ajustée

### Chiffres-clés de la ZAE

Surface de ZAE : **13.9 ha**

Surface des unités foncières : **14.3 ha**

Surface cadastrale ajustée : **14.2 ha**



Pour le calcul des surfaces, ne sont retenues que les parcelles répondant à l'un de ces critères :

- son centre est compris dans la ZAE
- au moins 25 % de sa surface est compris dans la ZAE
- sa surface représente au moins 25 % de la surface de la ZAE

En découlent les deux indicateurs suivants :

- Surface d'unité foncière : surface géométrique des parcelles retenues
- Surface cadastrale ajustée : surface fiscale des parcelles retenues







## Vacance au sein de la ZAE

Inventaire des ZAE



### PARC D'ACTIVITÉS CHAMP 7 LAUX

Le Champ-près-Frogès

### Légende

Périmètres

 Unités foncières

 Contour de ZAE

Cadastre

 Parcelles


 Bâti

Limite communale




Thématique

 Local occupé

 Local vacant



 Unité foncière vacante

### Chiffres-clés de la ZAE

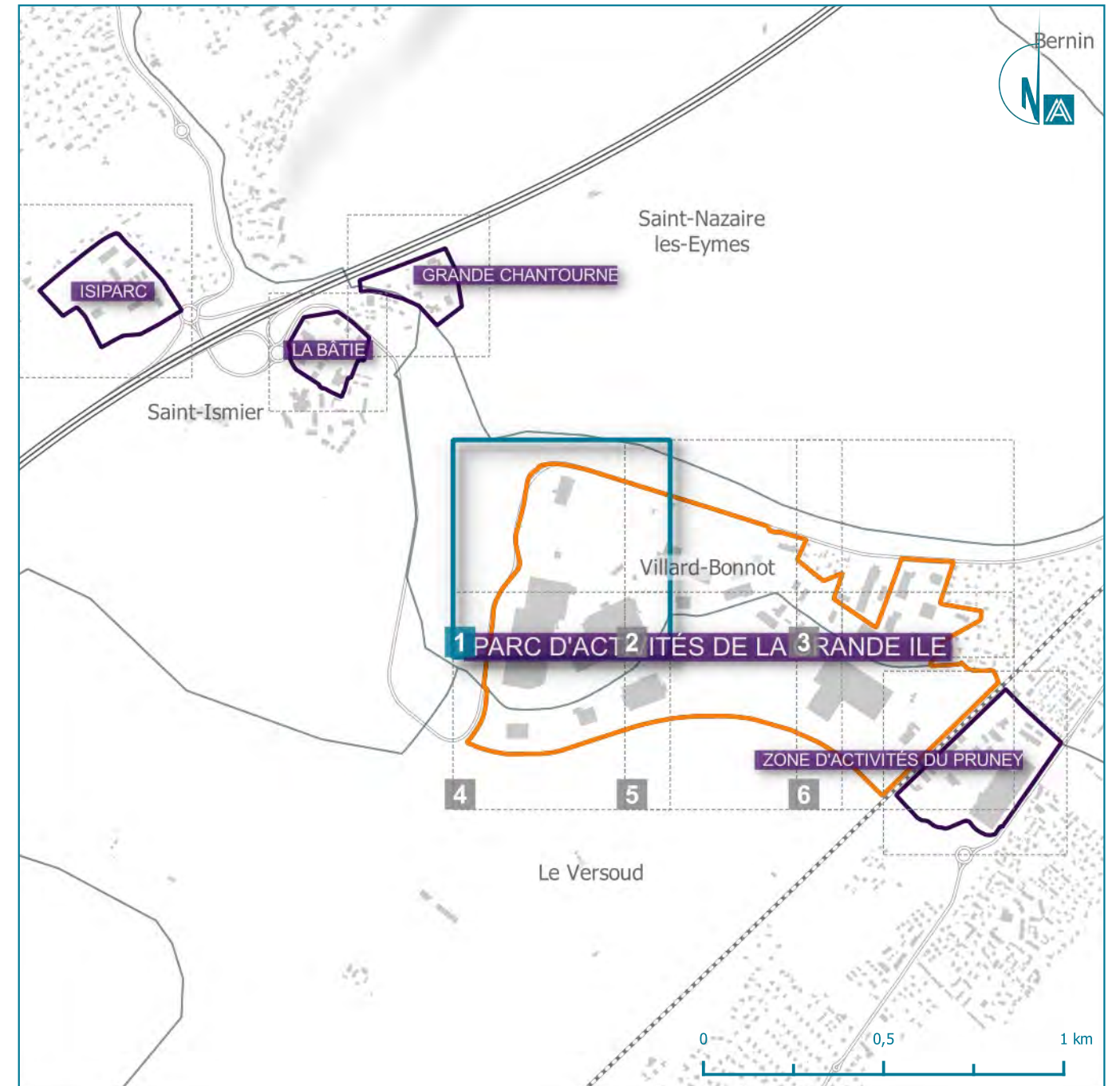
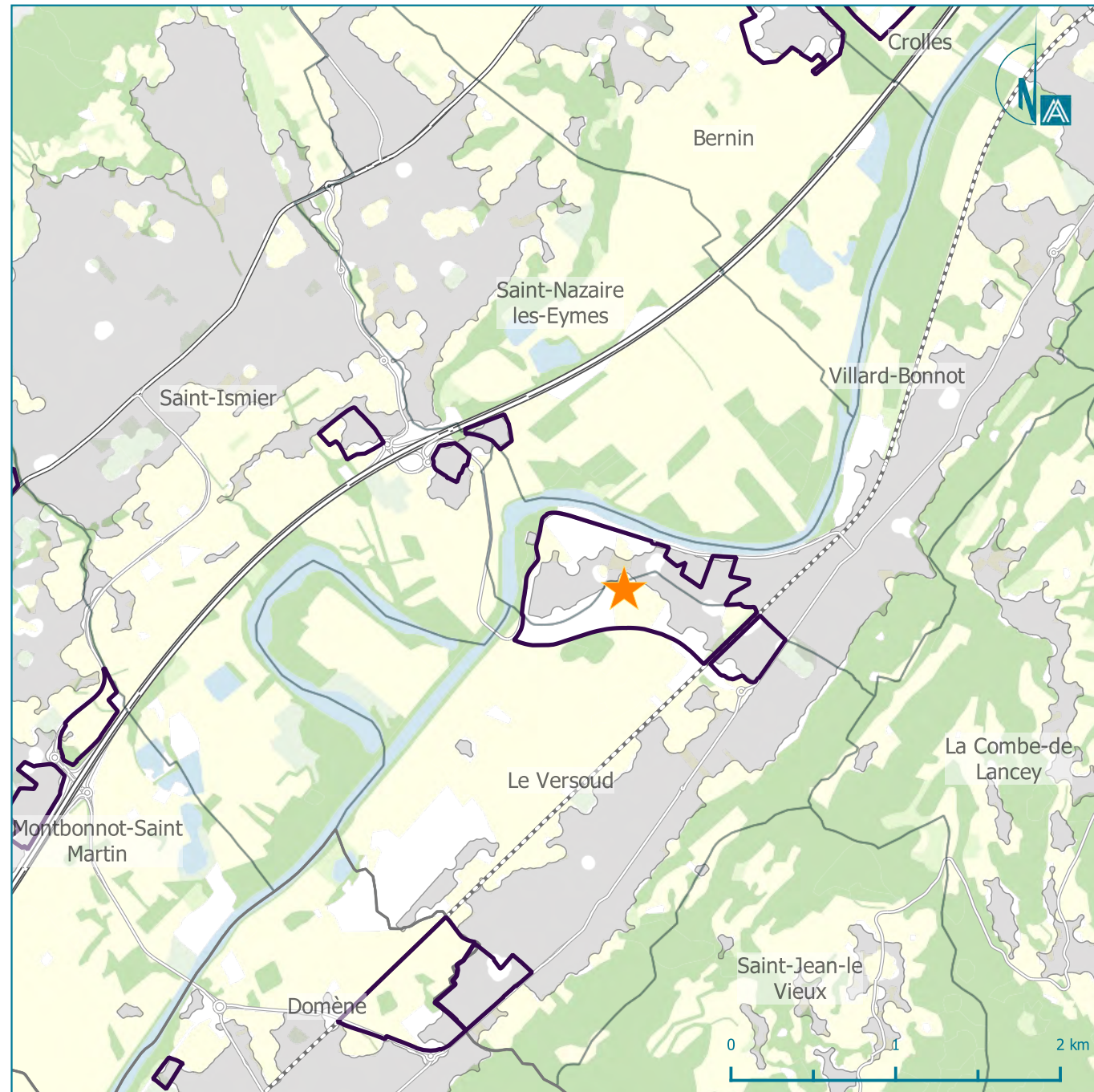
Nombre de locaux :	<b>6</b>
Nombre de locaux vacants :	<b>0 (0 %)</b>
Nombre d'UF :	<b>11</b>
Nombre d'UF vacantes :	<b>0 (0 %)</b>





# Inventaire des ZAE

## PARC D'ACTIVITÉS DE LA GRANDE ILE (Le Versoud, Villard-Bonnot) - Secteur 1







## Surfaces des unités foncières

### Inventaire des ZAE

## PARC D'ACTIVITÉS DE LA GRANDE ÎLE

Le Versoud, Villard-Bonnot (Secteur 1)

### Légende

#### Périmètres

 Unités foncières

 Contour de ZAE

#### Cadastre


 Parcelles

 Bâti

#### Limite communale



#### Thématique

 125 m<sup>2</sup> Surface cadastrale ajustée

### Chiffres-clés de la ZAE

Surface de ZAE : **153.9 ha**

Surface des unités foncières : **84.7 ha**

Surface cadastrale ajustée : **76.6 ha**



Pour le calcul des surfaces, ne sont retenues que les parcelles répondant à l'un de ces critères :

- son centre est compris dans la ZAE
- au moins 25 % de sa surface est compris dans la ZAE
- sa surface représente au moins 25 % de la surface de la ZAE

En découlent les deux indicateurs suivants :

- Surface d'unité foncière : surface géométrique des parcelles retenues
- Surface cadastrale ajustée : surface fiscale des parcelles retenues





## Vacance au sein de la ZAE

Inventaire des ZAE

### PARC D'ACTIVITÉS DE LA GRANDE ÎLE

Le Versoud, Villard-Bonnot (Secteur 1)

### Légende

Périmètres

 Unités foncières

 Contour de ZAE

Cadastre

 Parcelles

 Bâti


Limite communale



Thématique

 Local occupé

 Local vacant

 Unité foncière vacante



### Chiffres-clés de la ZAE

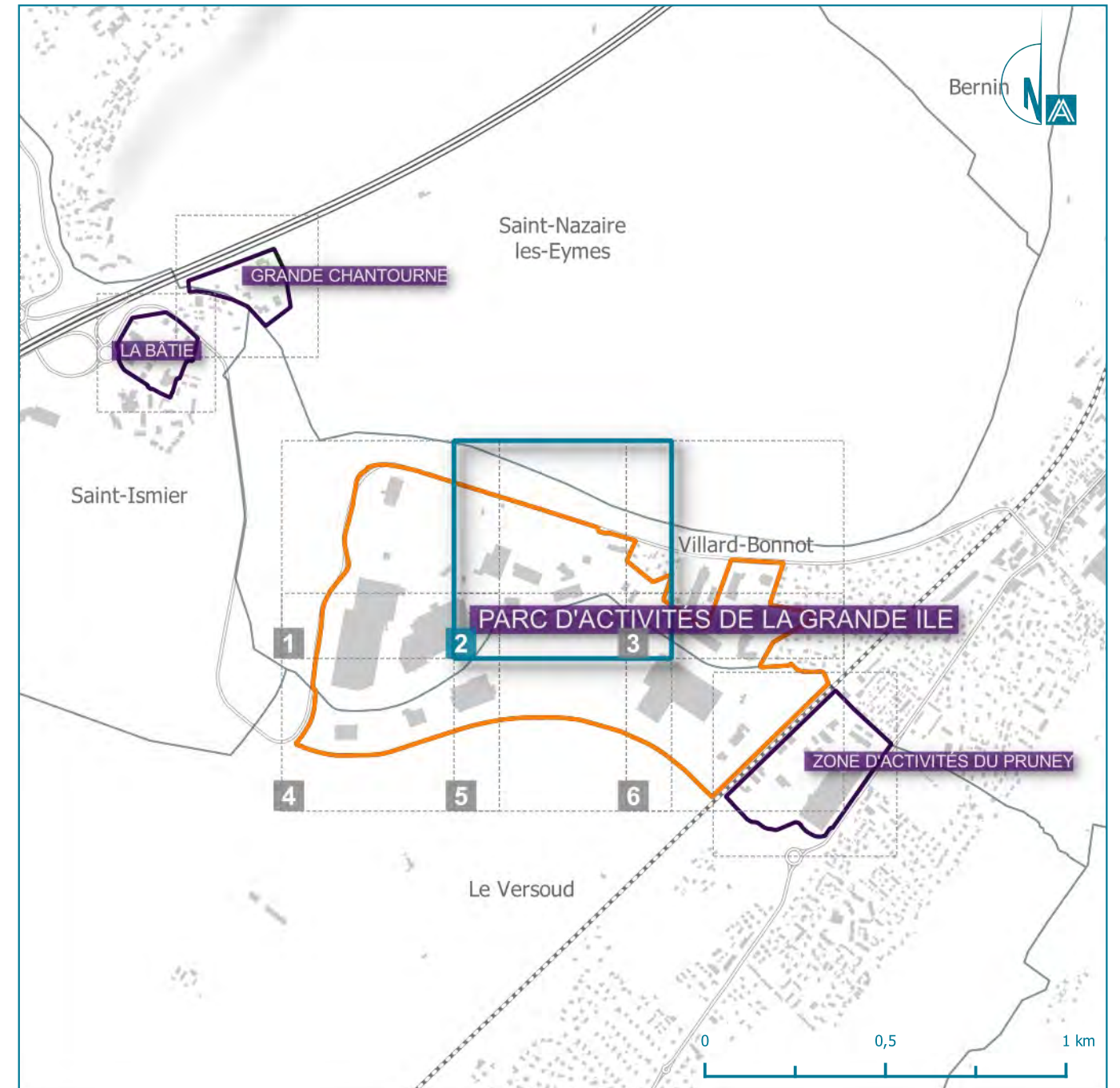
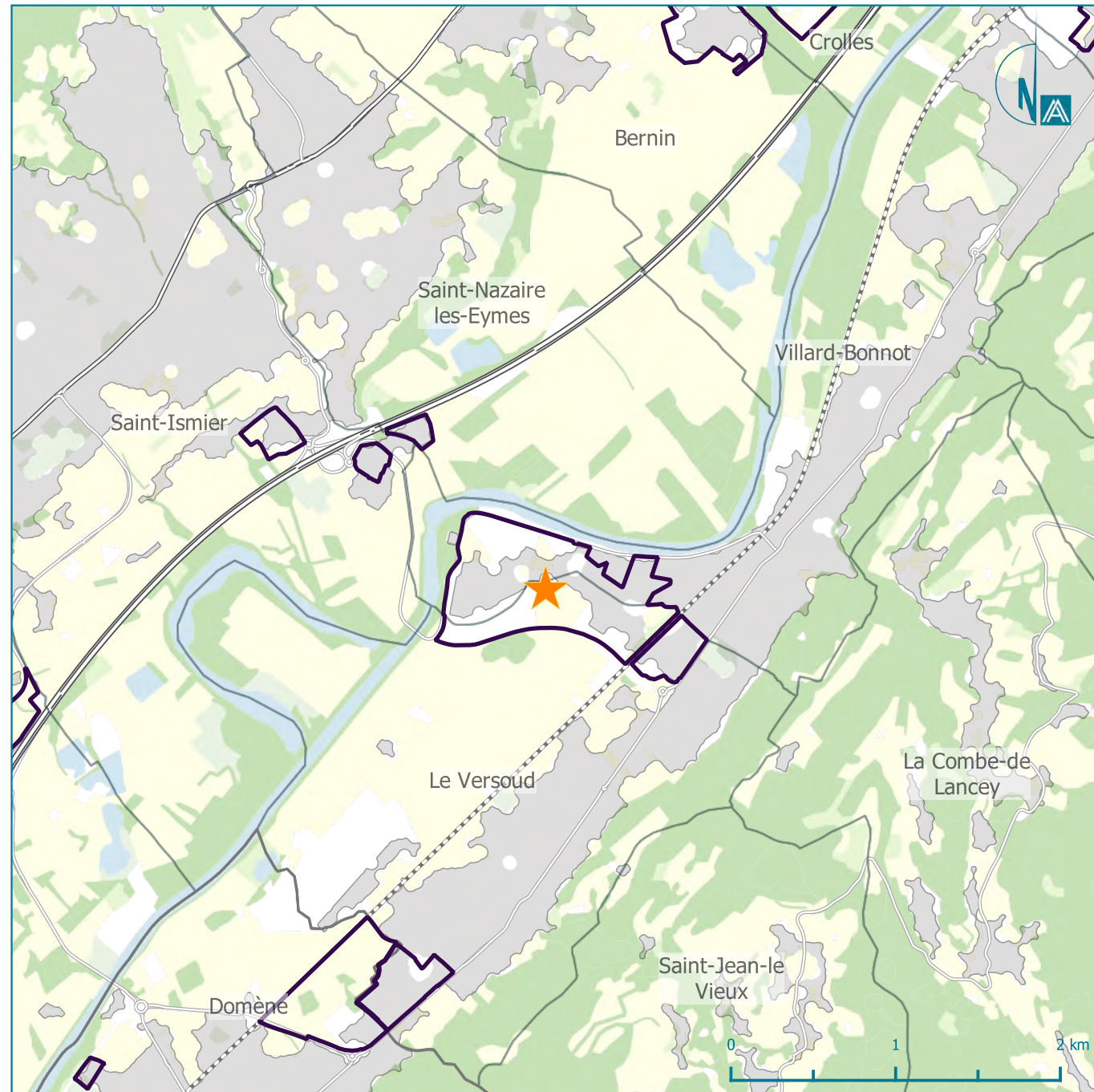
Nombre de locaux :	<b>69</b>
Nombre de locaux vacants :	<b>0 (0 %)</b>
Nombre d'UF :	<b>45</b>
Nombre d'UF vacantes :	<b>0 (0 %)</b>





# Inventaire des ZAE

## PARC D'ACTIVITÉS DE LA GRANDE ILE (Le Versoud, Villard-Bonnot) - Secteur 2











## Vacance au sein de la ZAE

*Inventaire des ZAE*

### PARC D'ACTIVITÉS DE LA GRANDE ÎLE

*Le Versoud, Villard-Bonnot (Secteur 2)*

### Légende

Périmètres

 Unités foncières

 Contour de ZAE

Cadastre


 Parcelles


 Bâti


Limite communale



Thématique

 Local occupé

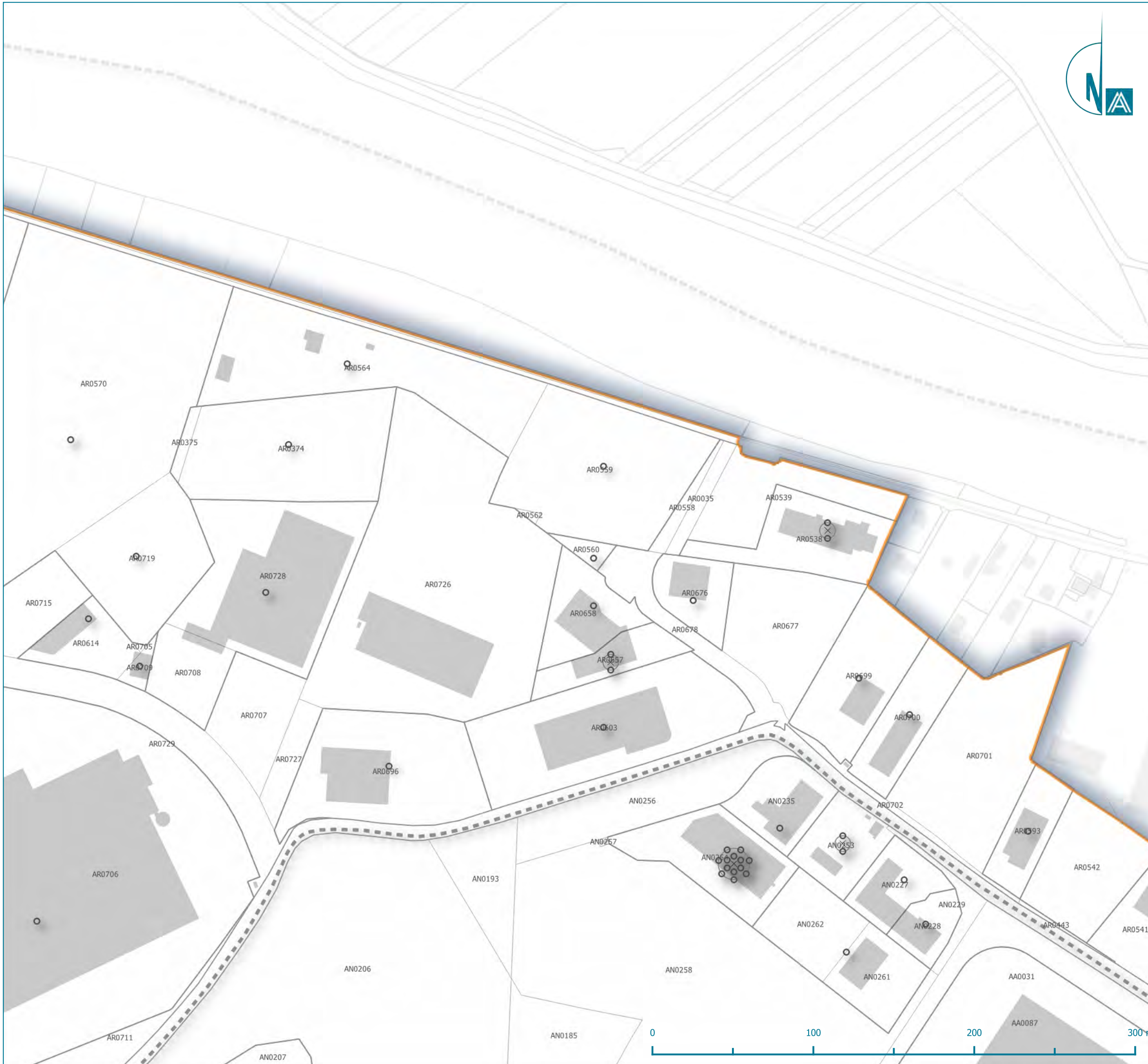
 Local vacant

 Unité foncière vacante



### Chiffres-clés de la ZAE

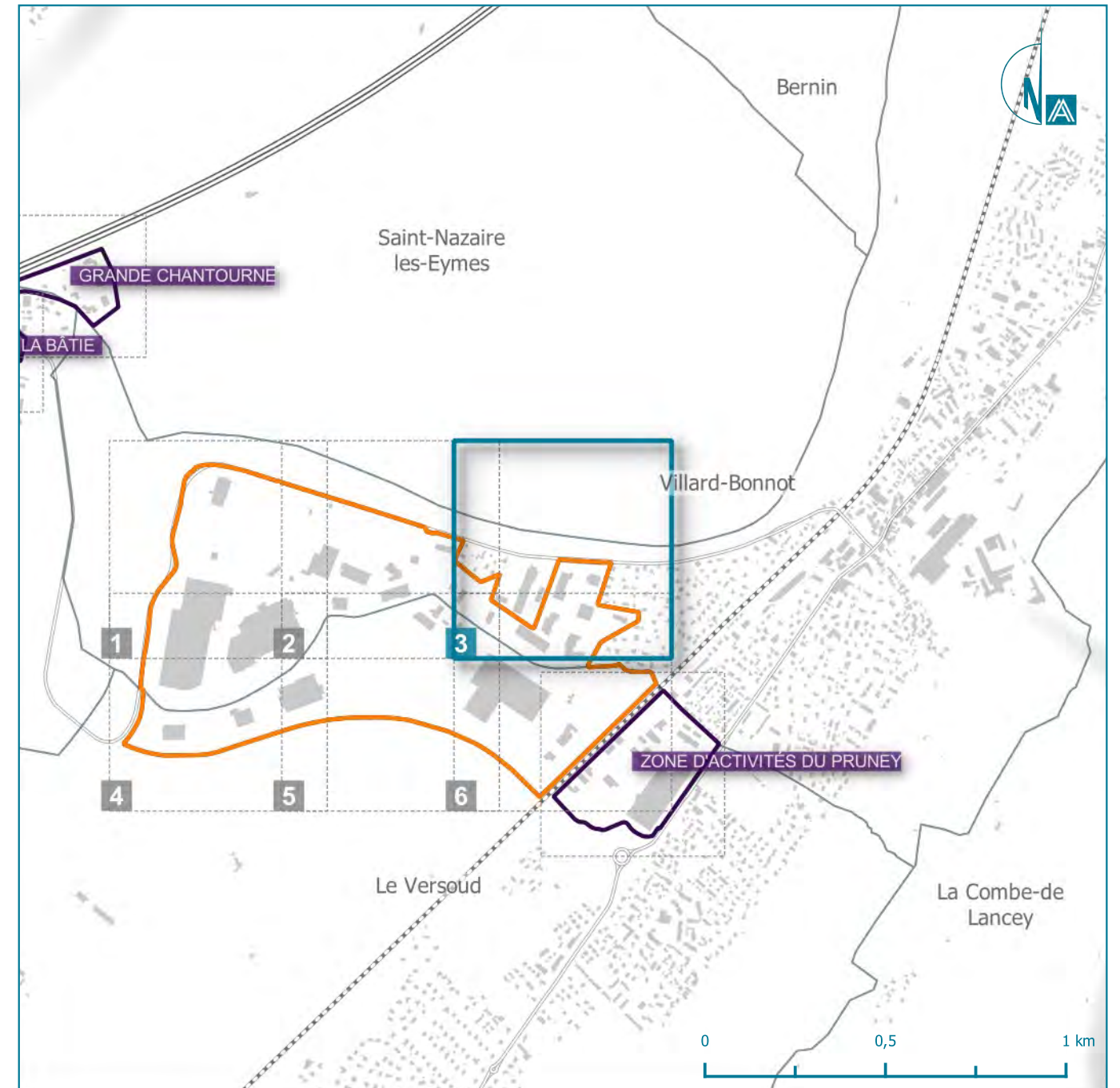
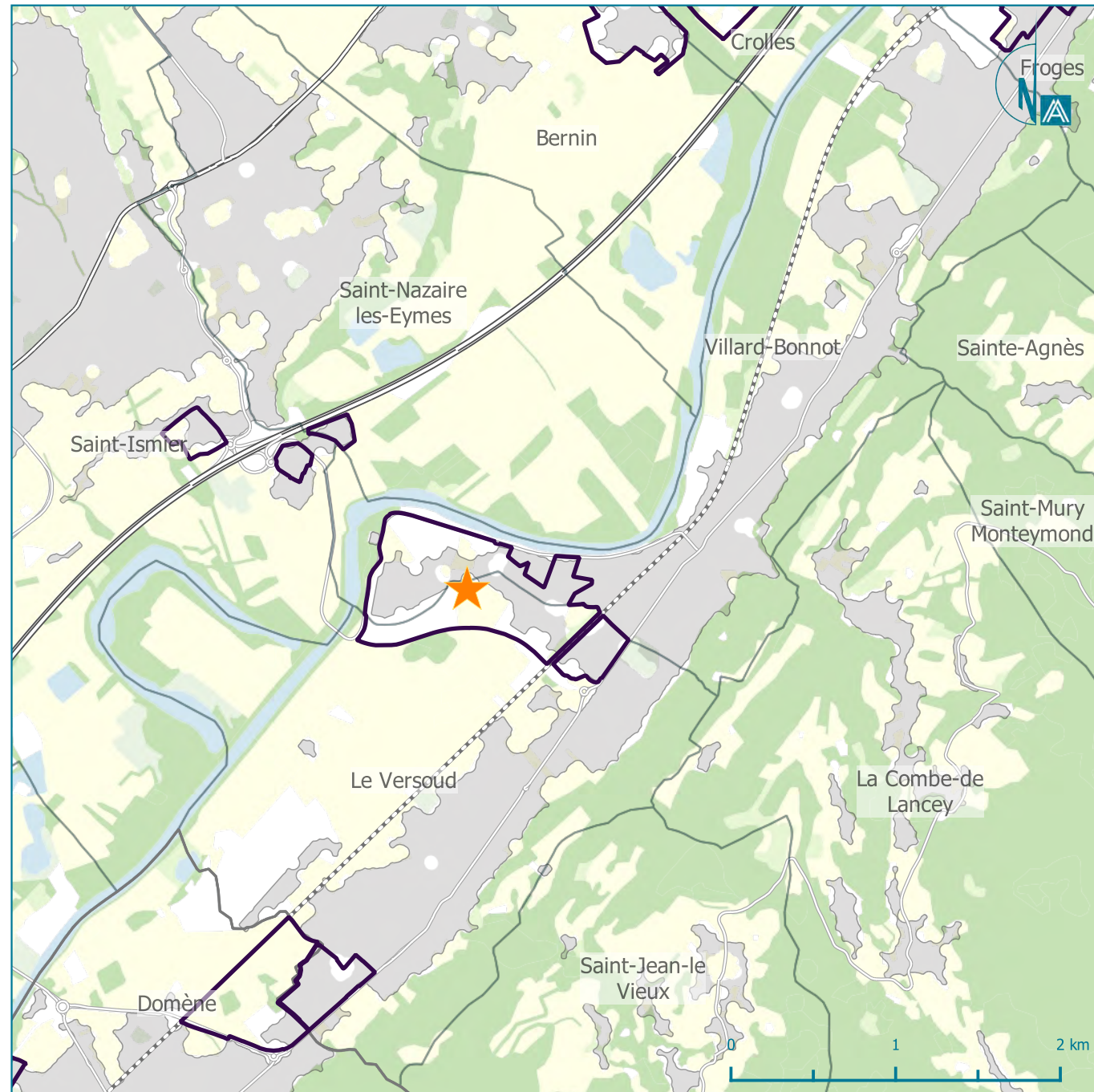
Nombre de locaux :	<b>69</b>
Nombre de locaux vacants :	<b>0 (0 %)</b>
Nombre d'UF :	<b>45</b>
Nombre d'UF vacantes :	<b>0 (0 %)</b>





# Inventaire des ZAE

## PARC D'ACTIVITÉS DE LA GRANDE ILE (Le Versoud, Villard-Bonnot) - Secteur 3







## Surfaces des unités foncières

### Inventaire des ZAE

## PARC D'ACTIVITÉS DE LA GRANDE ÎLE

Le Versoud, Villard-Bonnot (Secteur 3)

### Légende

#### Périmètres

 Unités foncières

 Contour de ZAE

#### Cadastre


 Parcelles

 Bâti

#### Limite communale



#### Thématique

 125 m<sup>2</sup> Surface cadastrale ajustée

### Chiffres-clés de la ZAE

Surface de ZAE : **153.9 ha**

Surface des unités foncières : **84.7 ha**

Surface cadastrale ajustée : **76.6 ha**

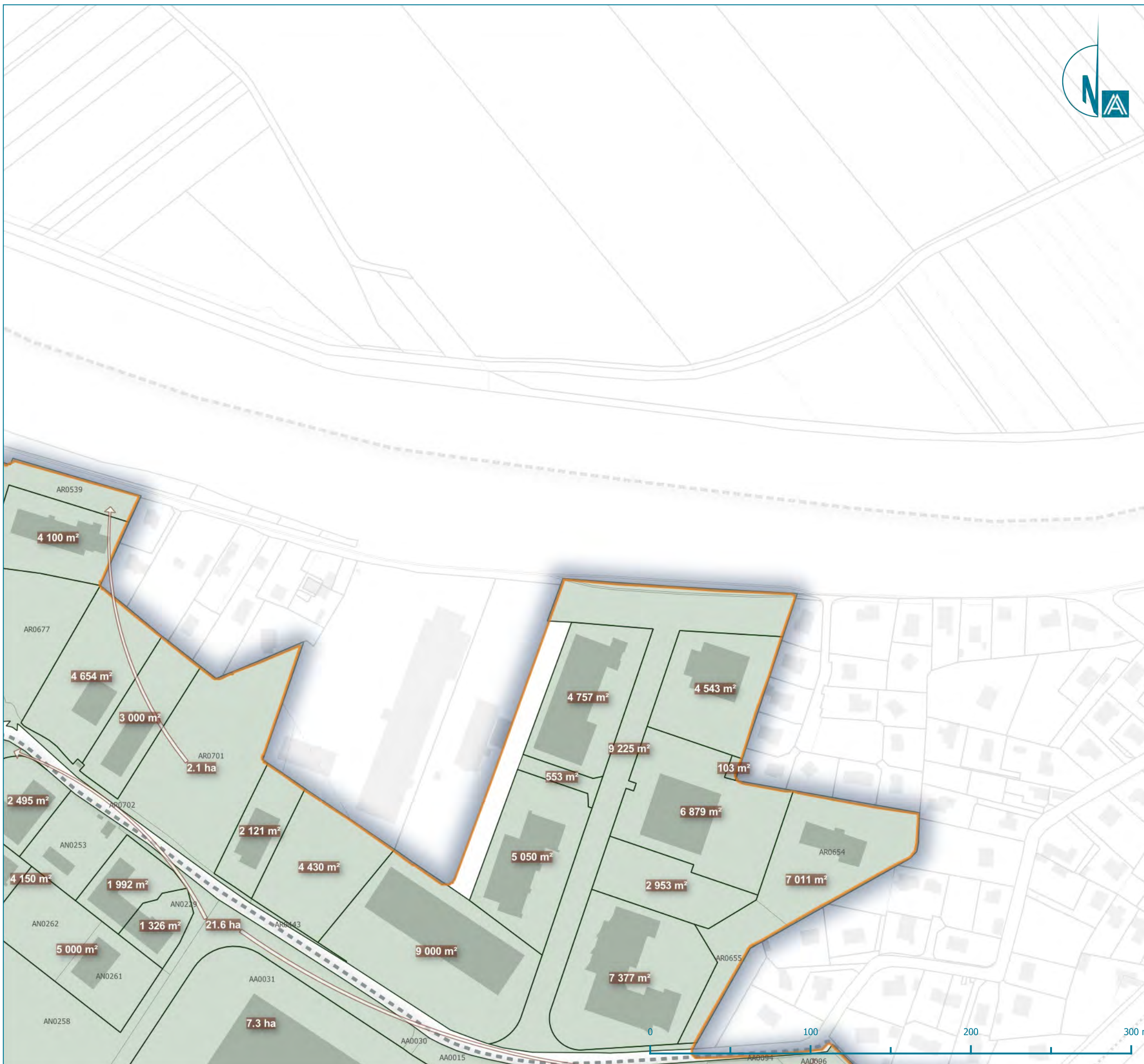


Pour le calcul des surfaces, ne sont retenues que les parcelles répondant à l'un de ces critères :

- son centre est compris dans la ZAE
- au moins 25 % de sa surface est compris dans la ZAE
- sa surface représente au moins 25 % de la surface de la ZAE

En découlent les deux indicateurs suivants :

- Surface d'unité foncière : surface géométrique des parcelles retenues
- Surface cadastrale ajustée : surface fiscale des parcelles retenues







## Vacance au sein de la ZAE

Inventaire des ZAE

### PARC D'ACTIVITÉS DE LA GRANDE ÎLE

Le Versoud, Villard-Bonnot (Secteur 3)

### Légende

Périmètres

 Unités foncières

 Contour de ZAE

Cadastre


 Parcelles


 Bâti

Limite communale




Thématique

 Local occupé

 Local vacant



 Unité foncière vacante

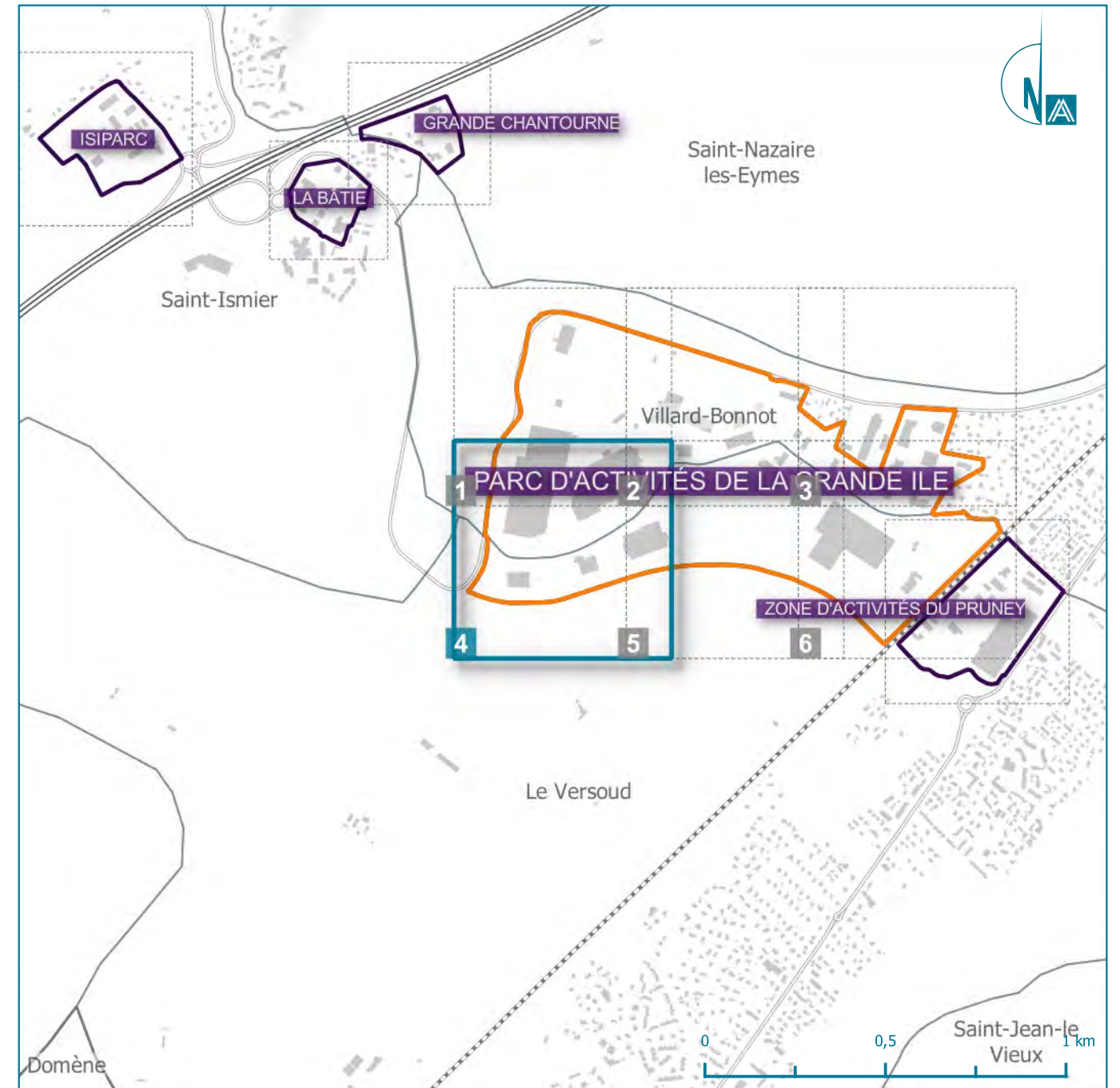
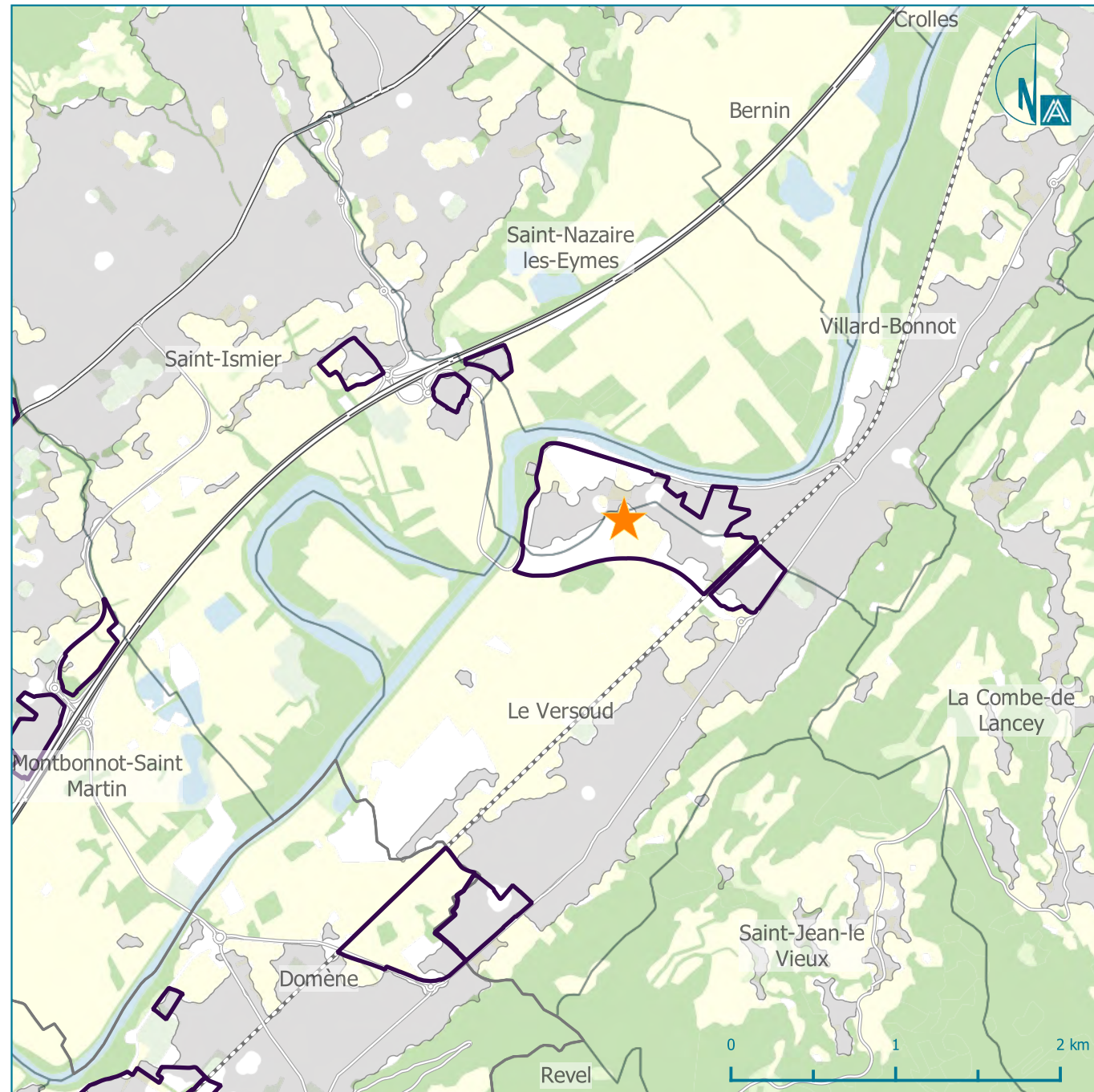
### Chiffres-clés de la ZAE

Nombre de locaux :	<b>69</b>
Nombre de locaux vacants :	<b>0 (0 %)</b>
Nombre d'UF :	<b>45</b>
Nombre d'UF vacantes :	<b>0 (0 %)</b>



# Inventaire des ZAE

## PARC D'ACTIVITÉS DE LA GRANDE ILE (Le Versoud, Villard-Bonnot) - Secteur 4









## Vacance au sein de la ZAE

*Inventaire des ZAE*

### PARC D'ACTIVITÉS DE LA GRANDE ÎLE

*Le Versoud, Villard-Bonnot (Secteur 4)*

### Légende

Périmètres

 Unités foncières

 Contour de ZAE

Cadastre


 Parcelles


 Bâti


Limite communale



Thématique

 Local occupé

 Local vacant

 Unité foncière vacante



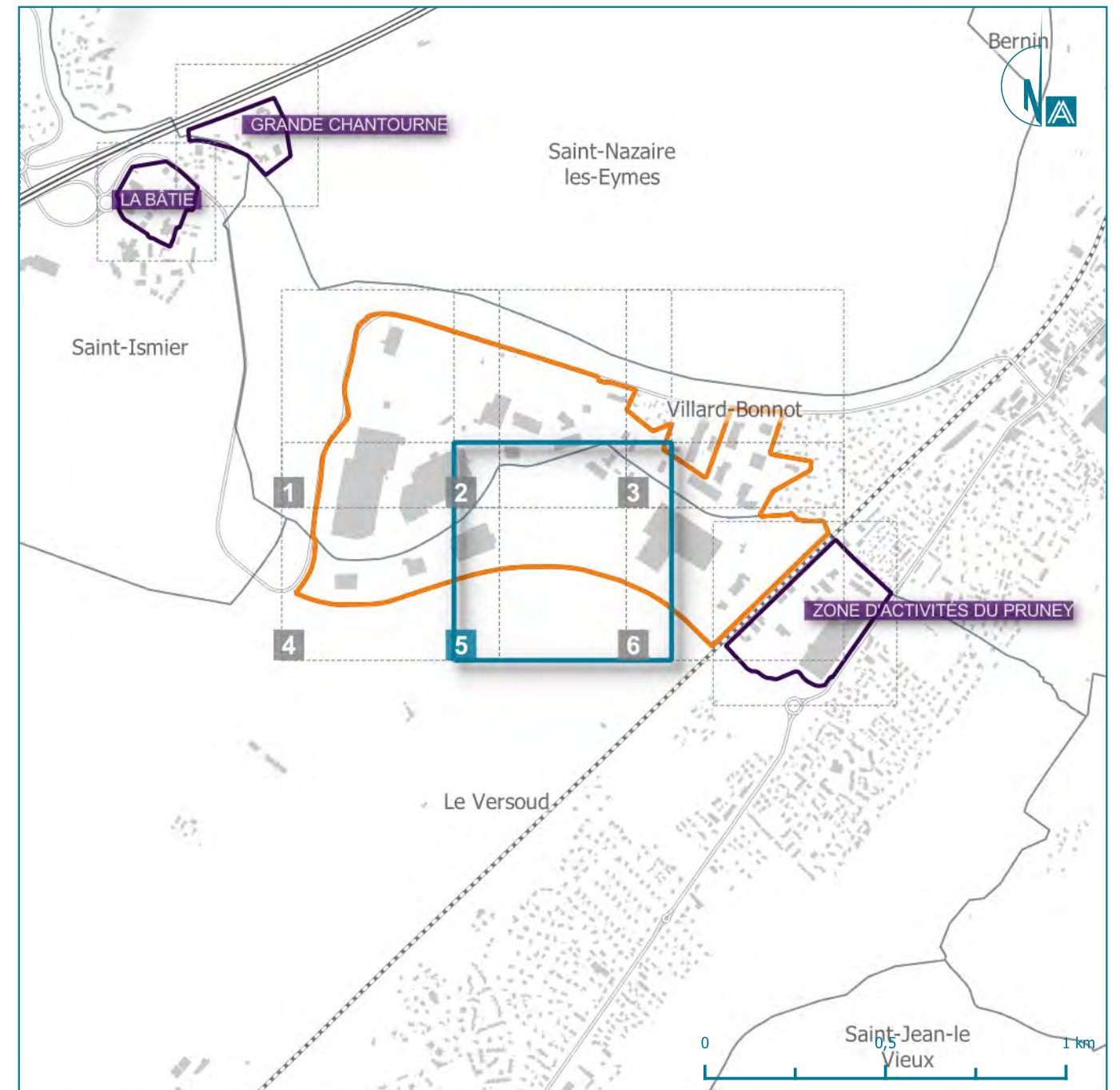
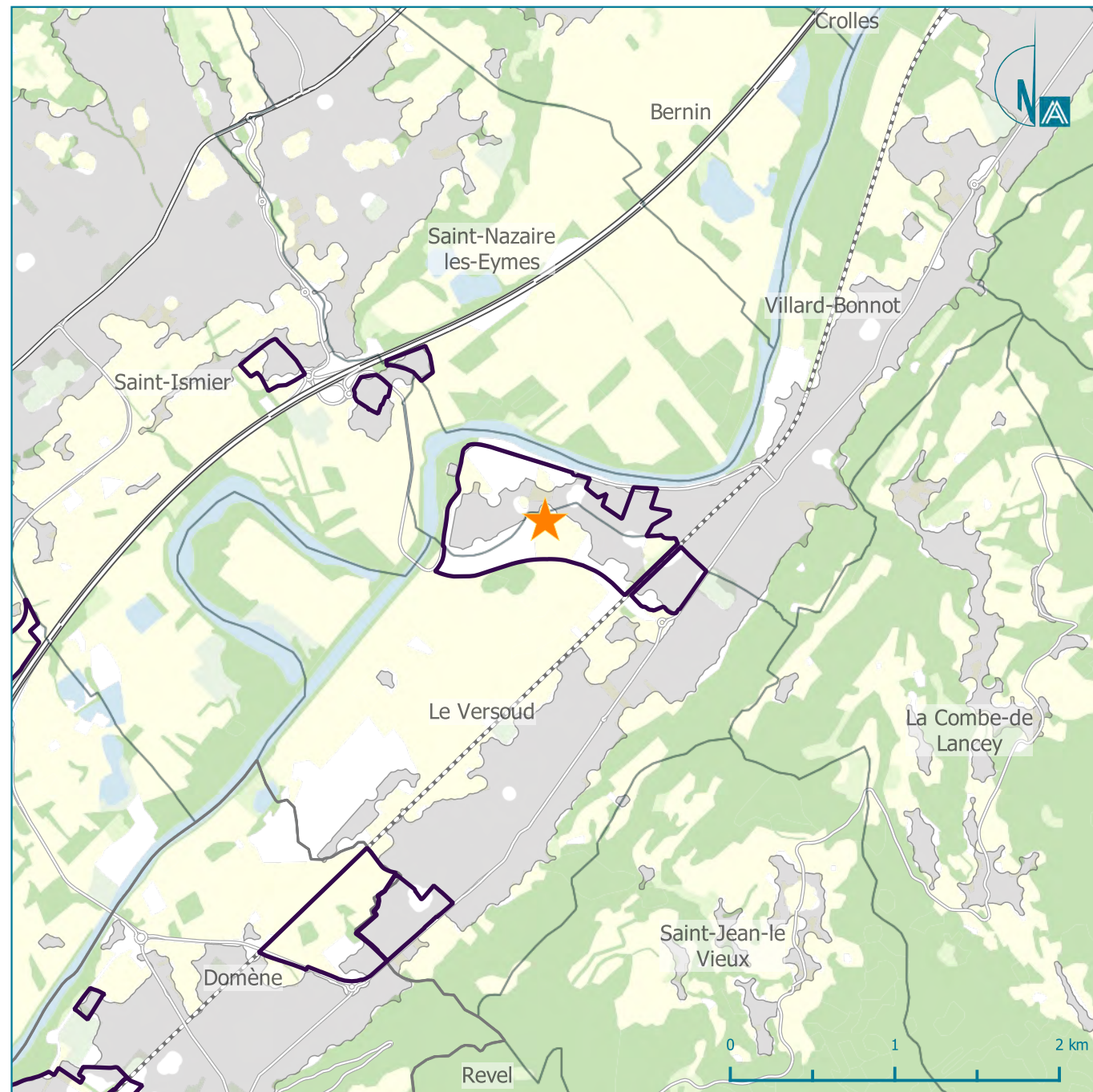
### Chiffres-clés de la ZAE

Nombre de locaux :	<b>69</b>
Nombre de locaux vacants :	<b>0 (0 %)</b>
Nombre d'UF :	<b>45</b>
Nombre d'UF vacantes :	<b>0 (0 %)</b>



# Inventaire des ZAE

## PARC D'ACTIVITÉS DE LA GRANDE ILE (Le Versoud, Villard-Bonnot) - Secteur 5





## Surfaces des unités foncières

### Inventaire des ZAE

## PARC D'ACTIVITÉS DE LA GRANDE ÎLE



Le Versoud, Villard-Bonnot (Secteur 5)

### Légende

#### Périmètres

-  Unités foncières
-  Contour de ZAE


#### Cadastre

-  Parcelles
-  Bâti

#### Limite communale



#### Thématique

-  125 m<sup>2</sup> Surface cadastrale ajustée

### Chiffres-clés de la ZAE

Surface de ZAE :	<b>153.9 ha</b>
Surface des unités foncières :	<b>84.7 ha</b>
Surface cadastrale ajustée :	<b>76.6 ha</b>

#### i

Pour le calcul des surfaces, ne sont retenues que les parcelles répondant à l'un de ces critères :

- son centre est compris dans la ZAE
- au moins 25 % de sa surface est compris dans la ZAE
- sa surface représente au moins 25 % de la surface de la ZAE

En découlent les deux indicateurs suivants :

- Surface d'unité foncière : surface géométrique des parcelles retenues
- Surface cadastrale ajustée : surface fiscale des parcelles retenues





## Vacance au sein de la ZAE

*Inventaire des ZAE*

### PARC D'ACTIVITÉS DE LA GRANDE ÎLE

*Le Versoud, Villard-Bonnot (Secteur 5)*

### Légende

Périmètres

 Unités foncières

 Contour de ZAE

Cadastre


 Parcelles

 Bâti


Limite communale



Thématique

 Local occupé

 Local vacant

 Unité foncière vacante



### Chiffres-clés de la ZAE

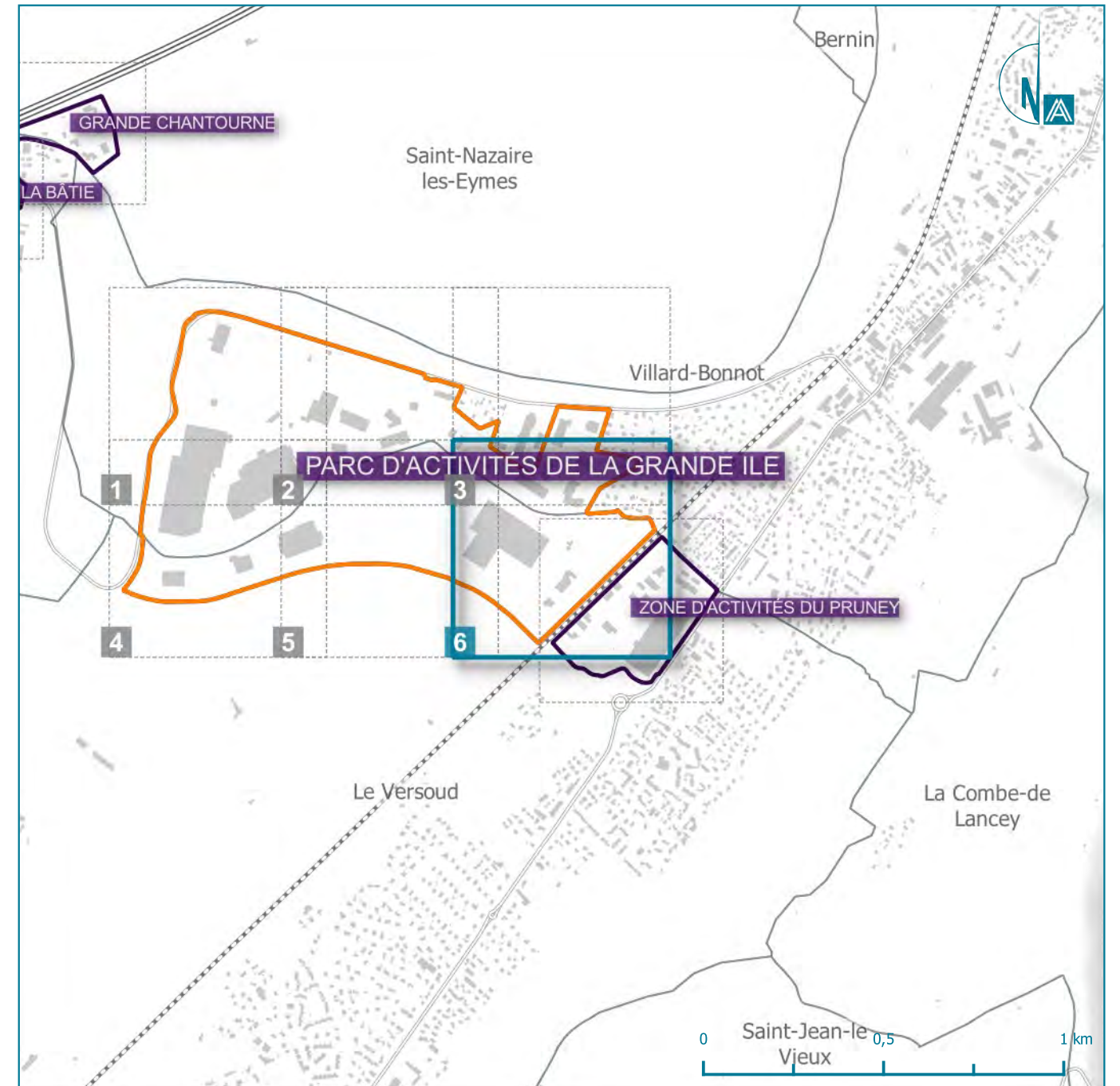
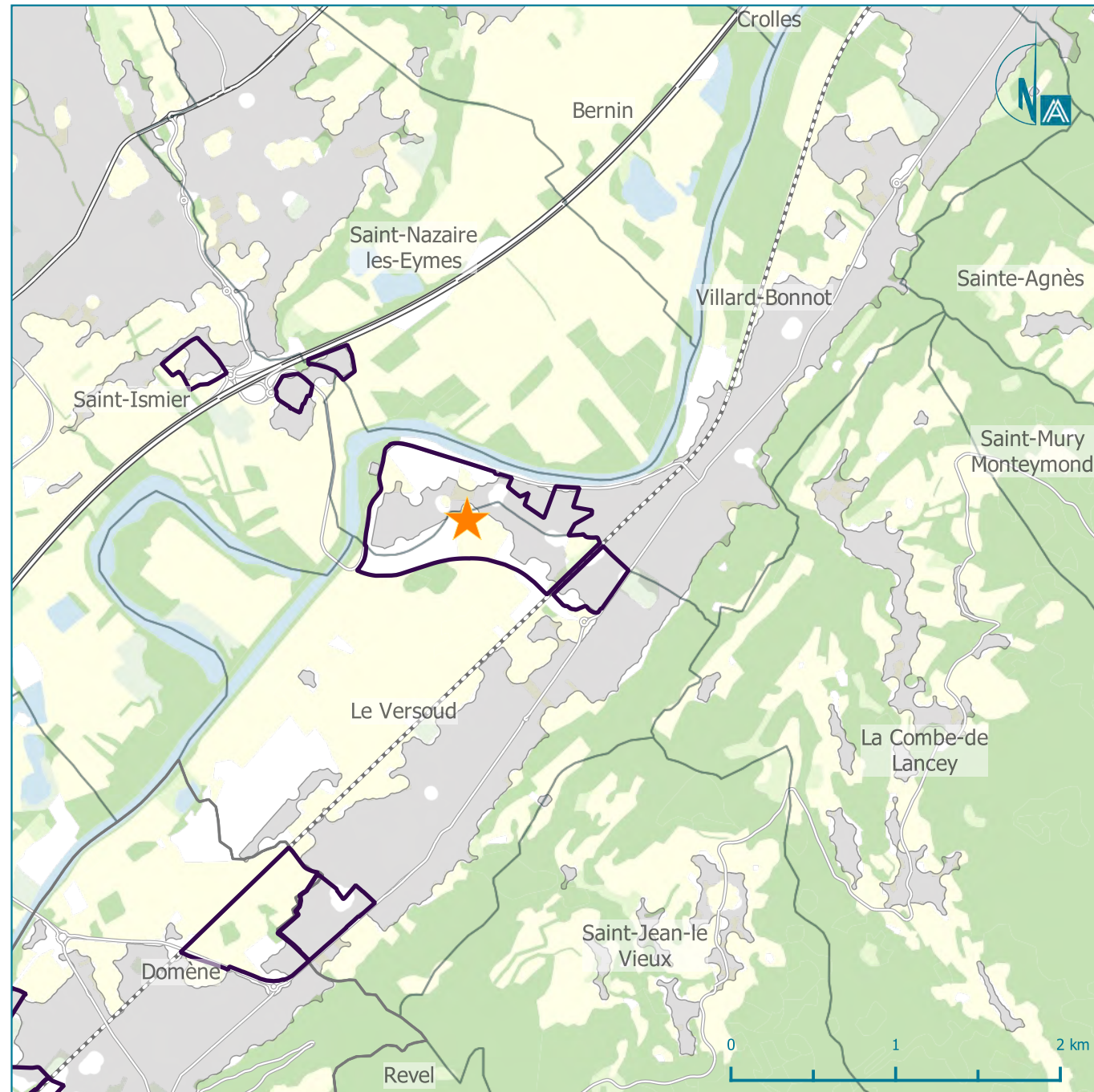
Nombre de locaux :	<b>69</b>
Nombre de locaux vacants :	<b>0 (0 %)</b>
Nombre d'UF :	<b>45</b>
Nombre d'UF vacantes :	<b>0 (0 %)</b>





# Inventaire des ZAE

## PARC D'ACTIVITÉS DE LA GRANDE ILE (Le Versoud, Villard-Bonnot) - Secteur 6





## Surfaces des unités foncières

### Inventaire des ZAE

## PARC D'ACTIVITÉS DE LA GRANDE ÎLE

Le Versoud, Villard-Bonnot (Secteur 6)

### Légende

#### Périmètres

 Unités foncières

 Contour de ZAE

#### Cadastre


 Parcelles

 Bâti

#### Limite communale



#### Thématique

 Surface cadastrale ajustée

### Chiffres-clés de la ZAE

Surface de ZAE : **153.9 ha**

Surface des unités foncières : **84.7 ha**

Surface cadastrale ajustée : **76.6 ha**

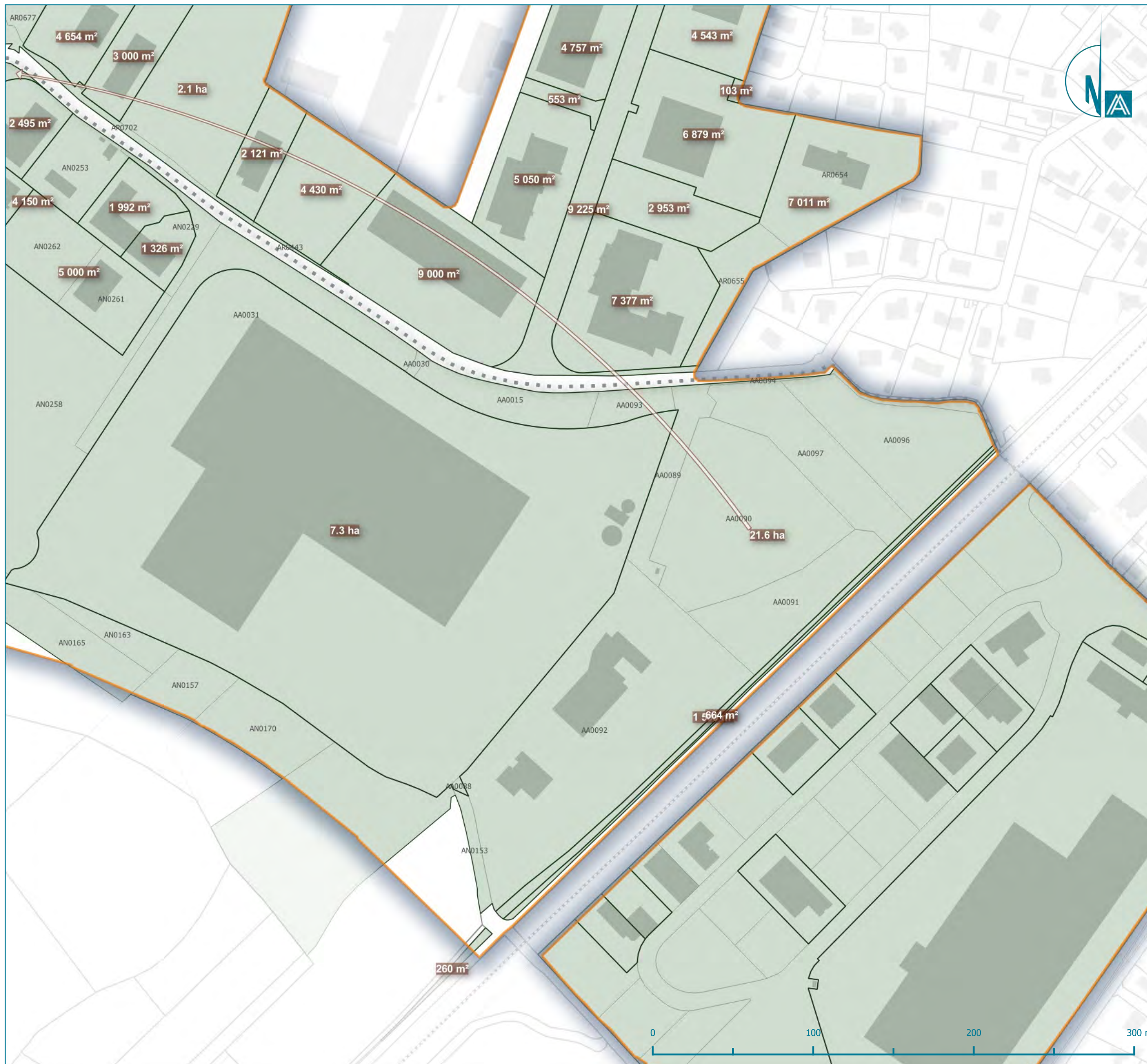
#### i

Pour le calcul des surfaces, ne sont retenues que les parcelles répondant à l'un de ces critères :

- son centre est compris dans la ZAE
- au moins 25 % de sa surface est compris dans la ZAE
- sa surface représente au moins 25 % de la surface de la ZAE

En découlent les deux indicateurs suivants :

- Surface d'unité foncière : surface géométrique des parcelles retenues
- Surface cadastrale ajustée : surface fiscale des parcelles retenues





## Vacance au sein de la ZAE

*Inventaire des ZAE*

### PARC D'ACTIVITÉS DE LA GRANDE ÎLE

*Le Versoud, Villard-Bonnot (Secteur 6)*

### Légende

Périmètres

 Unités foncières

 Contour de ZAE

Cadastre


 Parcelles


 Bâti


Limite communale



Thématique

 Local occupé

 Local vacant

 Unité foncière vacante



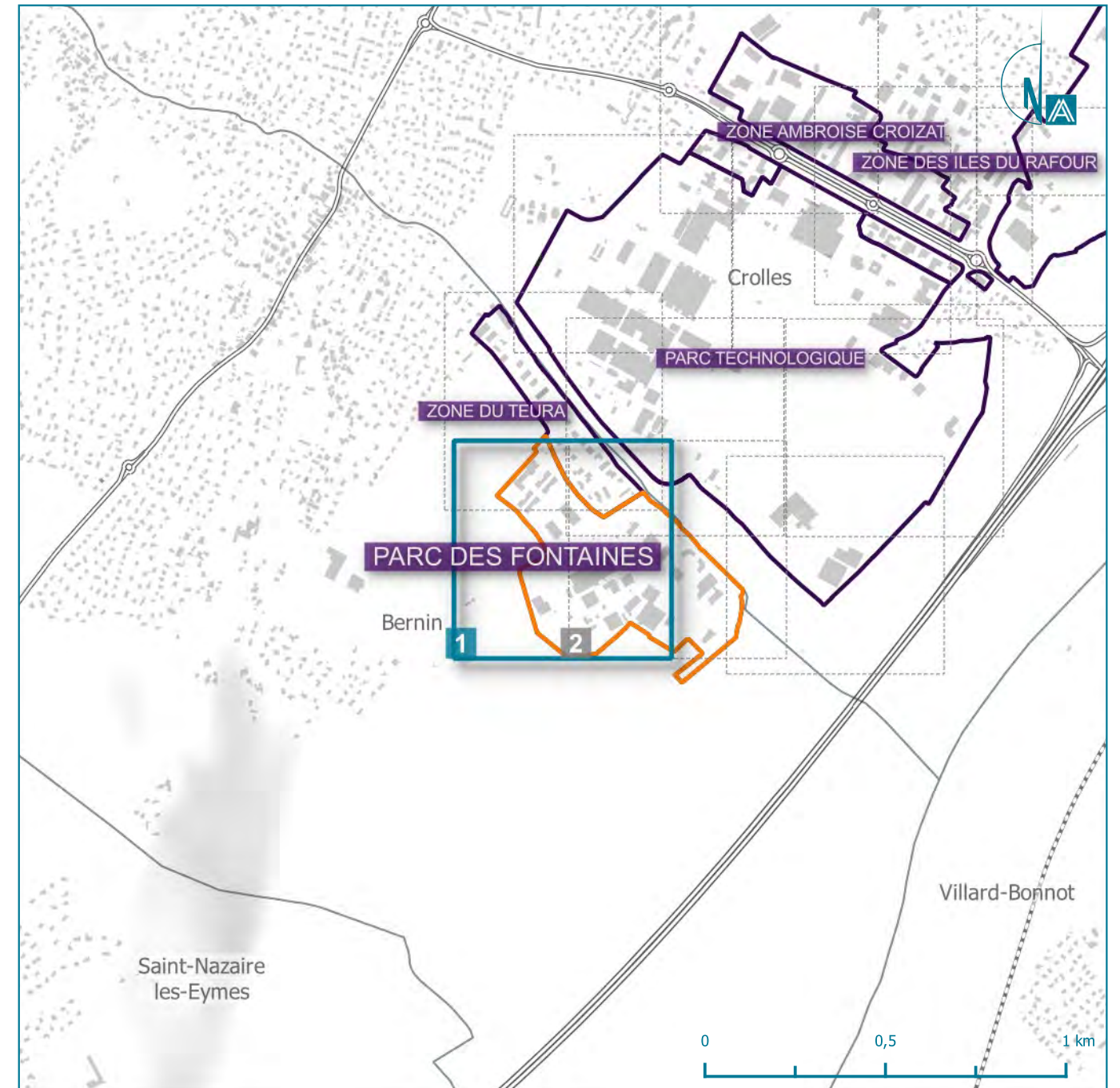
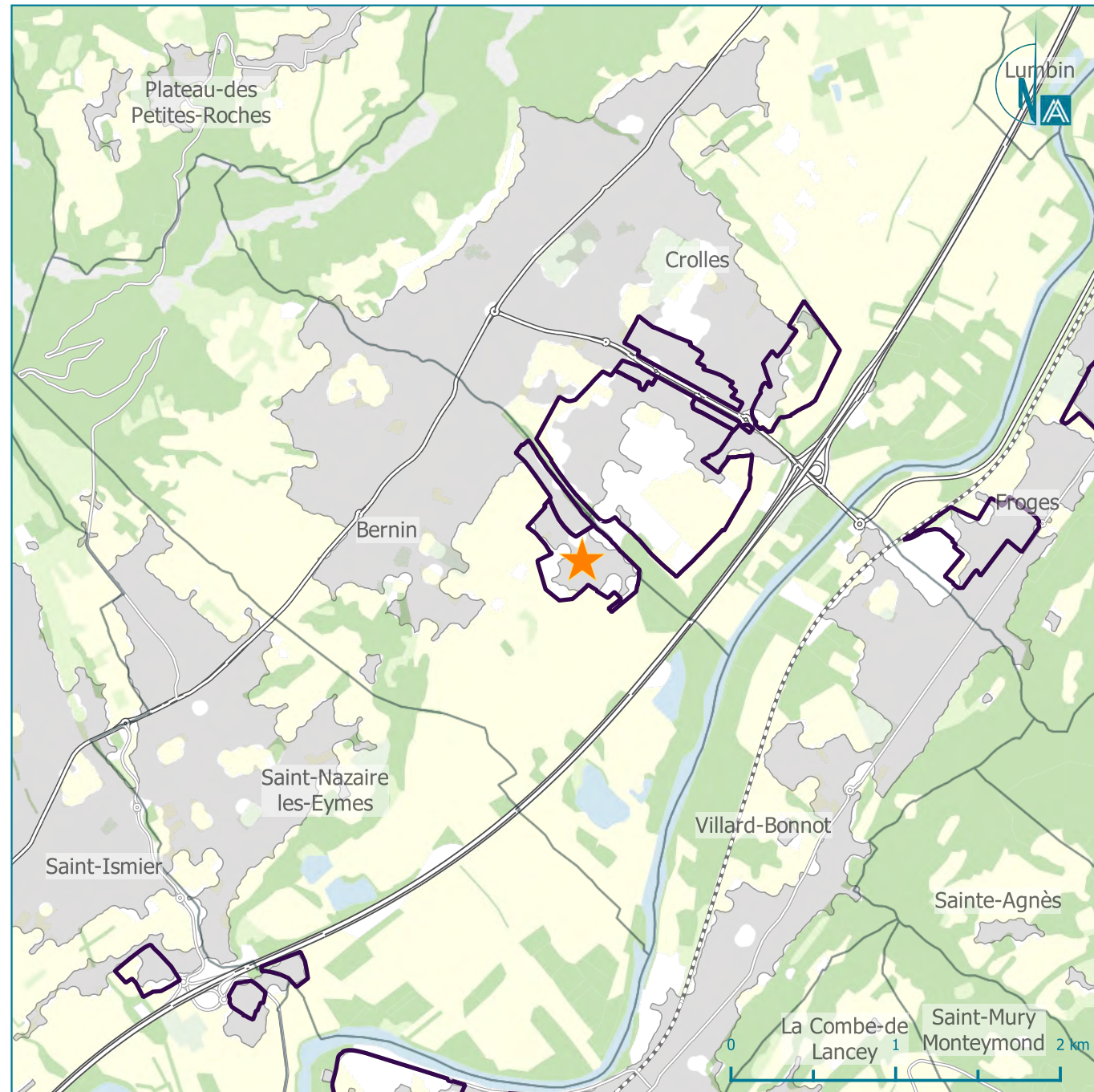
### Chiffres-clés de la ZAE

Nombre de locaux :	<b>69</b>
Nombre de locaux vacants :	<b>0 (0 %)</b>
Nombre d'UF :	<b>45</b>
Nombre d'UF vacantes :	<b>0 (0 %)</b>



# Inventaire des ZAE

## PARC DES FONTAINES (Bernin) - Secteur 1









## Vacance au sein de la ZAE

*Inventaire des ZAE*

### PARC DES FONTAINES

*Bernin(Secteur 1)*

### Légende

Périmètres

 Unités foncières

 Contour de ZAE

Cadastre


 Parcelles


 Bâti


Limite communale



Thématique

 Local occupé

 Local vacant

 Unité foncière vacante

 Cluster de locaux  
(Ex : immeuble de bureaux)

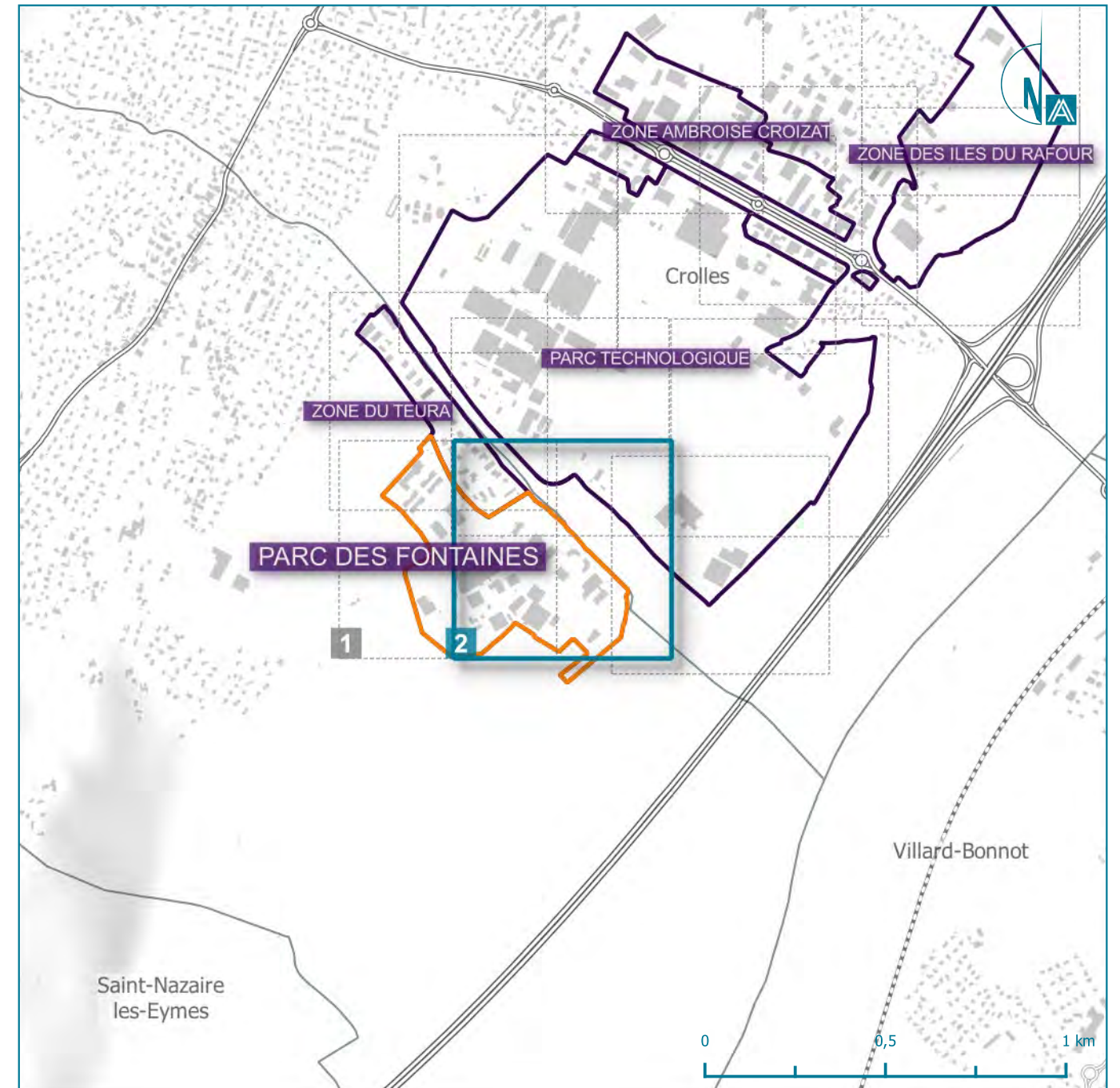
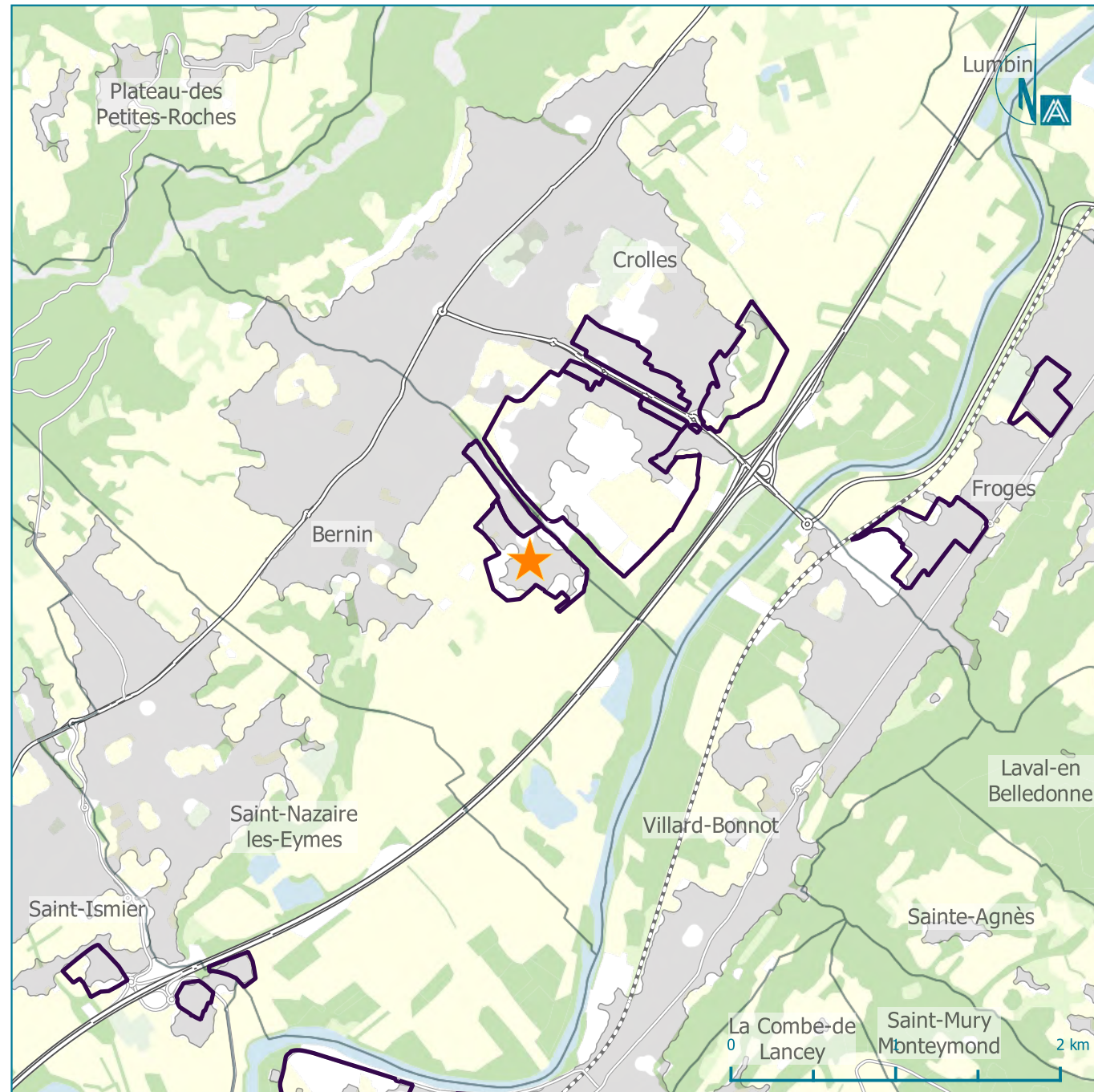
### Chiffres-clés de la ZAE

Nombre de locaux :	<b>142</b>
Nombre de locaux vacants :	<b>3 (2 %)</b>
Nombre d'UF :	<b>26</b>
Nombre d'UF vacantes :	<b>1 (4 %)</b>



# Inventaire des ZAE

## PARC DES FONTAINES (Bernin) - Secteur 2







## Surfaces des unités foncières

### Inventaire des ZAE

#### PARC DES FONTAINES



Bernin(Secteur 2)

### Légende

#### Périmètres

-  Unités foncières
-  Contour de ZAE


#### Cadastre

-  Parcelles
-  Bâti

#### Limite communale



#### Thématique

-  125 m<sup>2</sup> Surface cadastrale ajustée

### Chiffres-clés de la ZAE

Surface de ZAE :	<b>22.4 ha</b>
Surface des unités foncières :	<b>23 ha</b>
Surface cadastrale ajustée :	<b>22.7 ha</b>

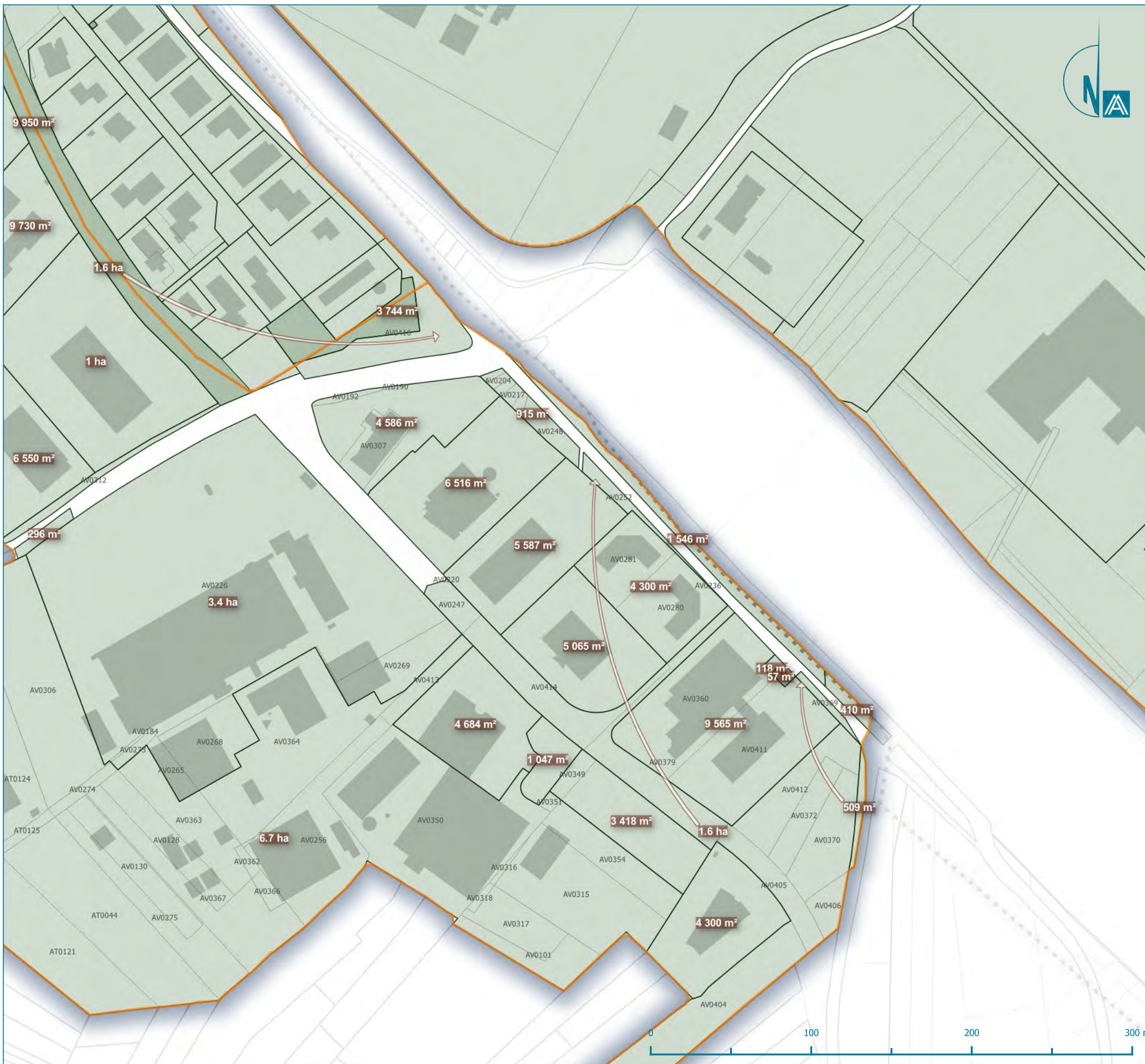


Pour le calcul des surfaces, ne sont retenues que les parcelles répondant à l'un de ces critères :

- son centre est compris dans la ZAE
- au moins 25 % de sa surface est compris dans la ZAE
- sa surface représente au moins 25 % de la surface de la ZAE

En découlent les deux indicateurs suivants :

- Surface d'unité foncière : surface géométrique des parcelles retenues
- Surface cadastrale ajustée : surface fiscale des parcelles retenues







## Vacance au sein de la ZAE

*Inventaire des ZAE*

### PARC DES FONTAINES

*Bernin(Secteur 2)*

### Légende

Périmètres

 Unités foncières

 Contour de ZAE

Cadastre


 Parcelles


 Bâti


Limite communale



Thématique

 Local occupé

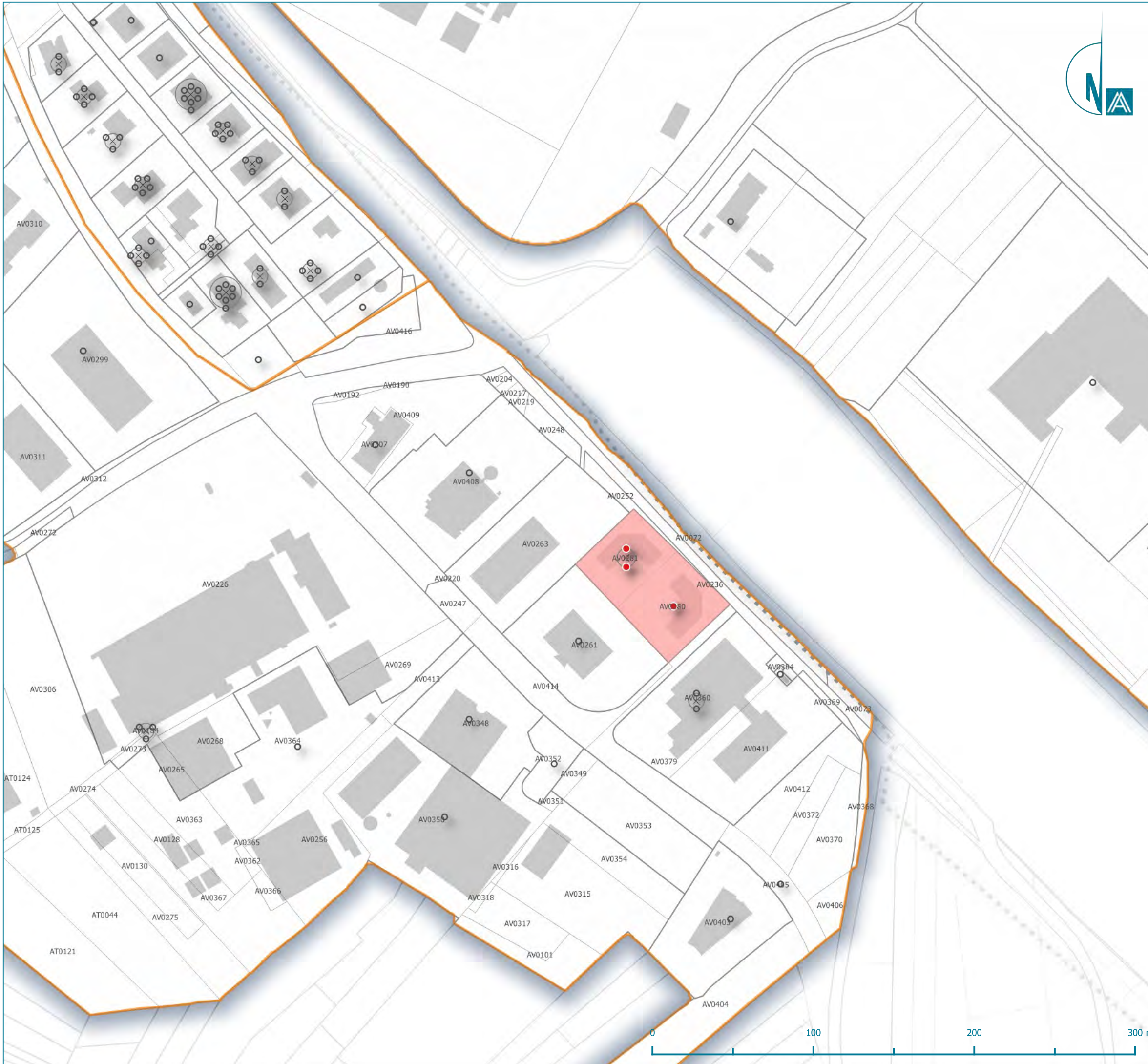
 Local vacant

 Unité foncière vacante



### Chiffres-clés de la ZAE

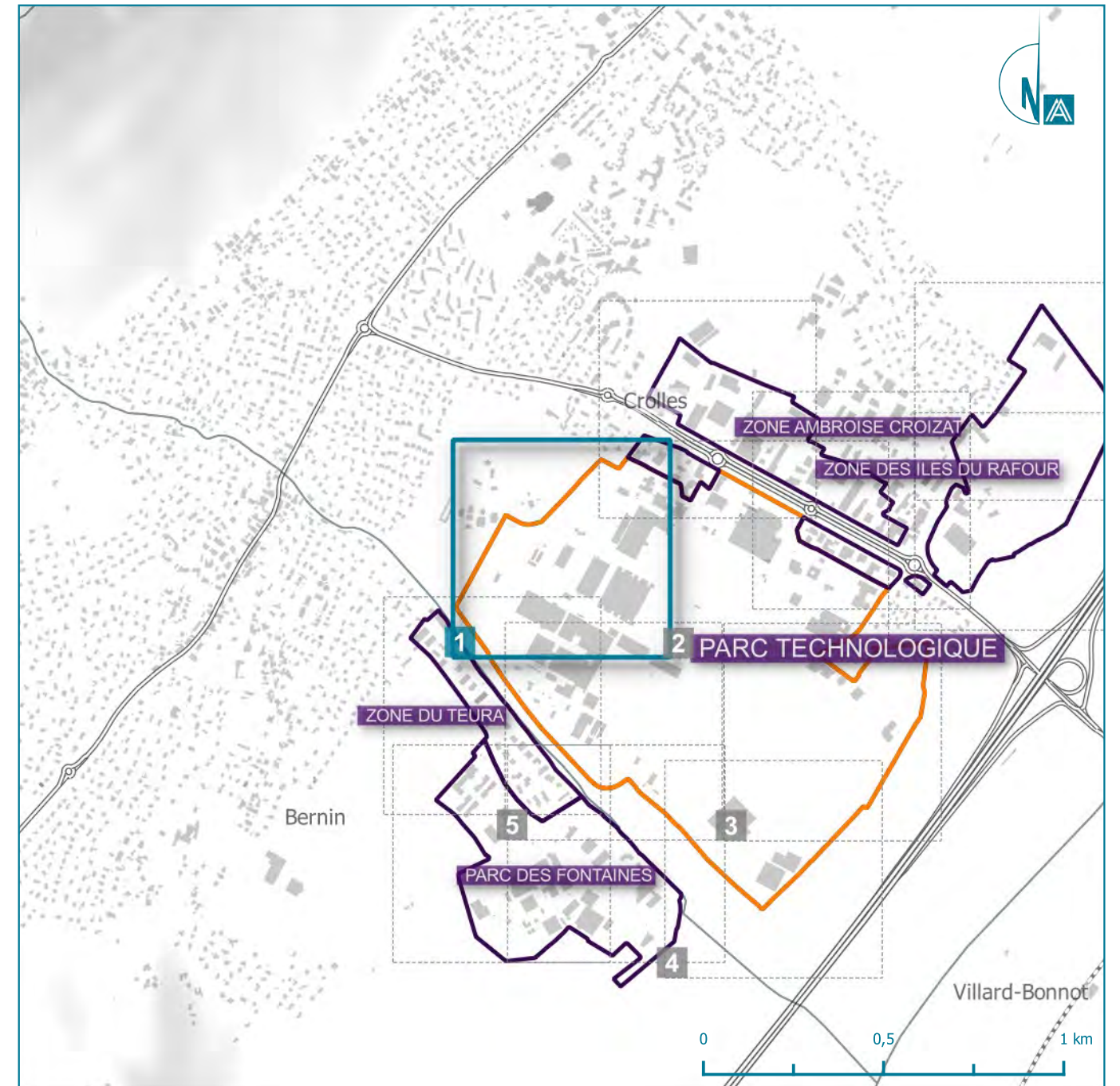
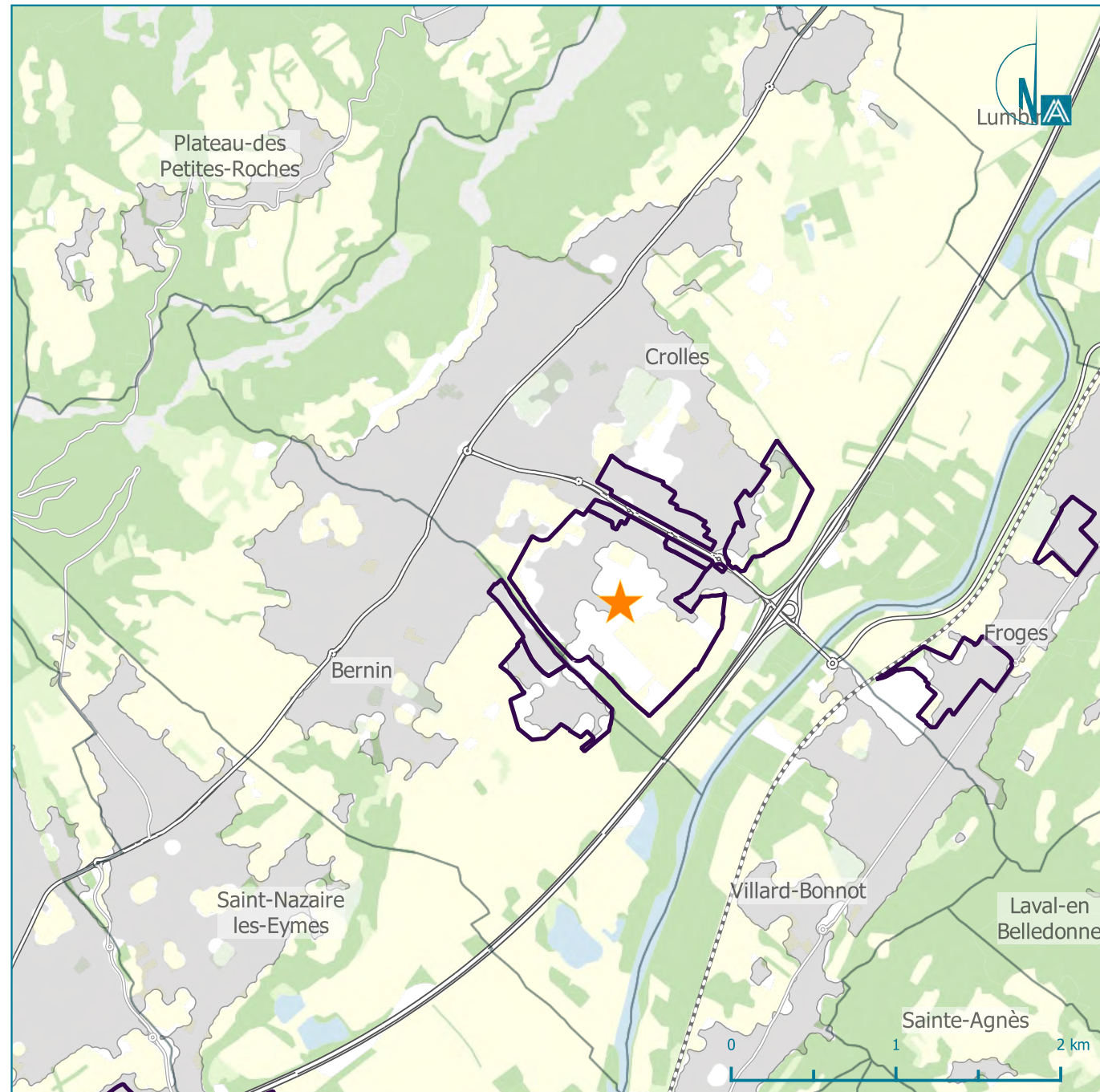
Nombre de locaux :	<b>142</b>
Nombre de locaux vacants :	<b>3 (2 %)</b>
Nombre d'UF :	<b>26</b>
Nombre d'UF vacantes :	<b>1 (4 %)</b>





# Inventaire des ZAE

## PARC TECHNOLOGIQUE (Crolles) - Secteur 1





## Surfaces des unités foncières

Inventaire des ZAE



### PARC TECHNOLOGIQUE

Crolles(Secteur 1)

### Légende

Périmètres

 Unités foncières

 Contour de ZAE

Cadastre


 Parcelles

 Bâti

Limite communale



Thématique

 125 m<sup>2</sup> Surface cadastrale ajustée

### Chiffres-clés de la ZAE

Surface de ZAE : **94.7 ha**

Surface des unités foncières : **104.7 ha**

Surface cadastrale ajustée : **96 ha**



Pour le calcul des surfaces, ne sont retenues que les parcelles répondant à l'un de ces critères :

- son centre est compris dans la ZAE
- au moins 25 % de sa surface est compris dans la ZAE
- sa surface représente au moins 25 % de la surface de la ZAE

En découlent les deux indicateurs suivants :

- Surface d'unité foncière : surface géométrique des parcelles retenues
- Surface cadastrale ajustée : surface fiscale des parcelles retenues





## Vacance au sein de la ZAE



*Inventaire des ZAE*

### PARC TECHNOLOGIQUE



*Crolles(Secteur 1)*

### Légende

#### Périmètres

-  Unités foncières
-  Contour de ZAE



#### Cadastre

-  Parcelles
-  Bâti


#### Limite communale



#### Thématique

-  Local occupé
-  Local vacant



-  Unité foncière vacante

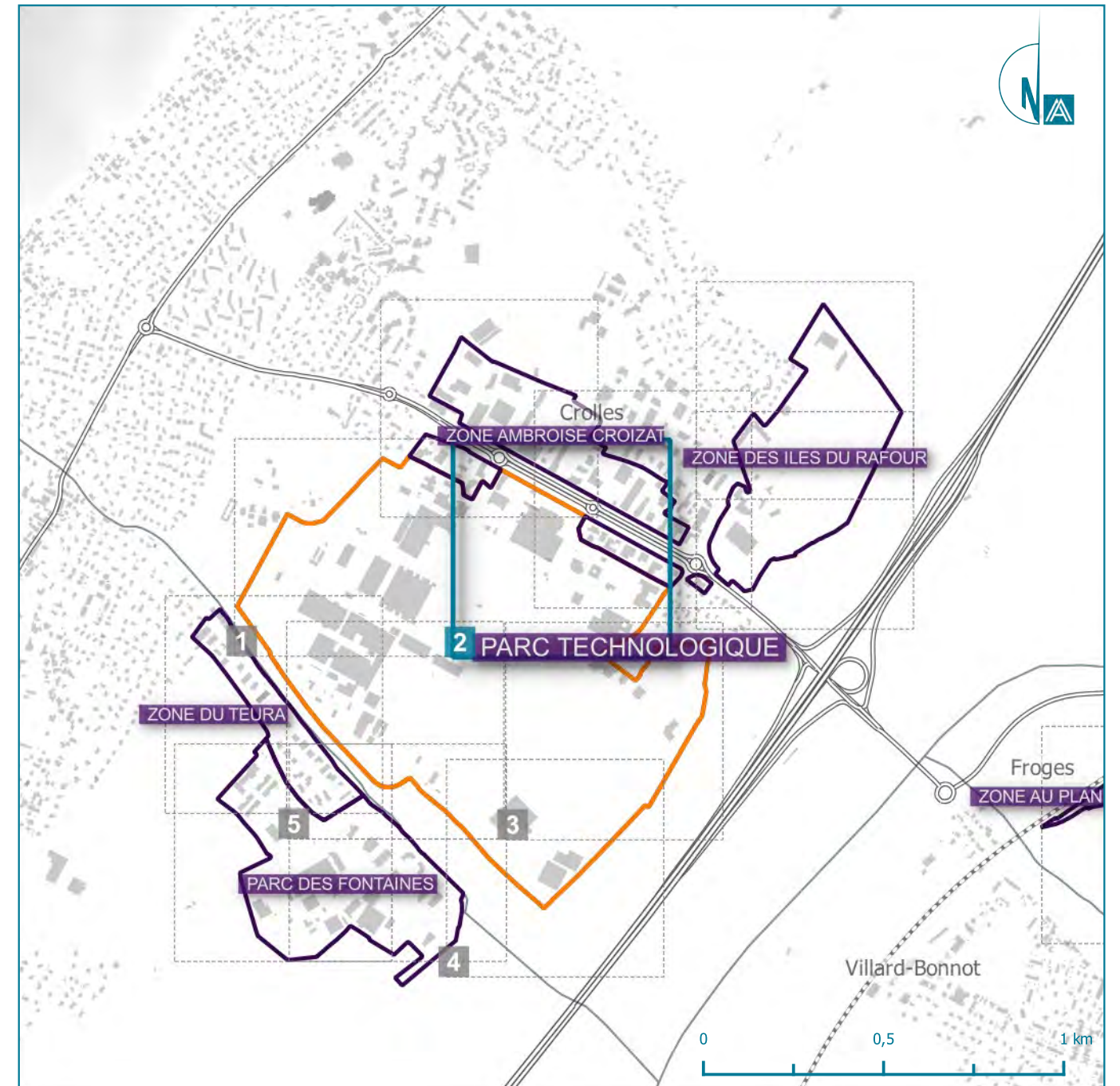
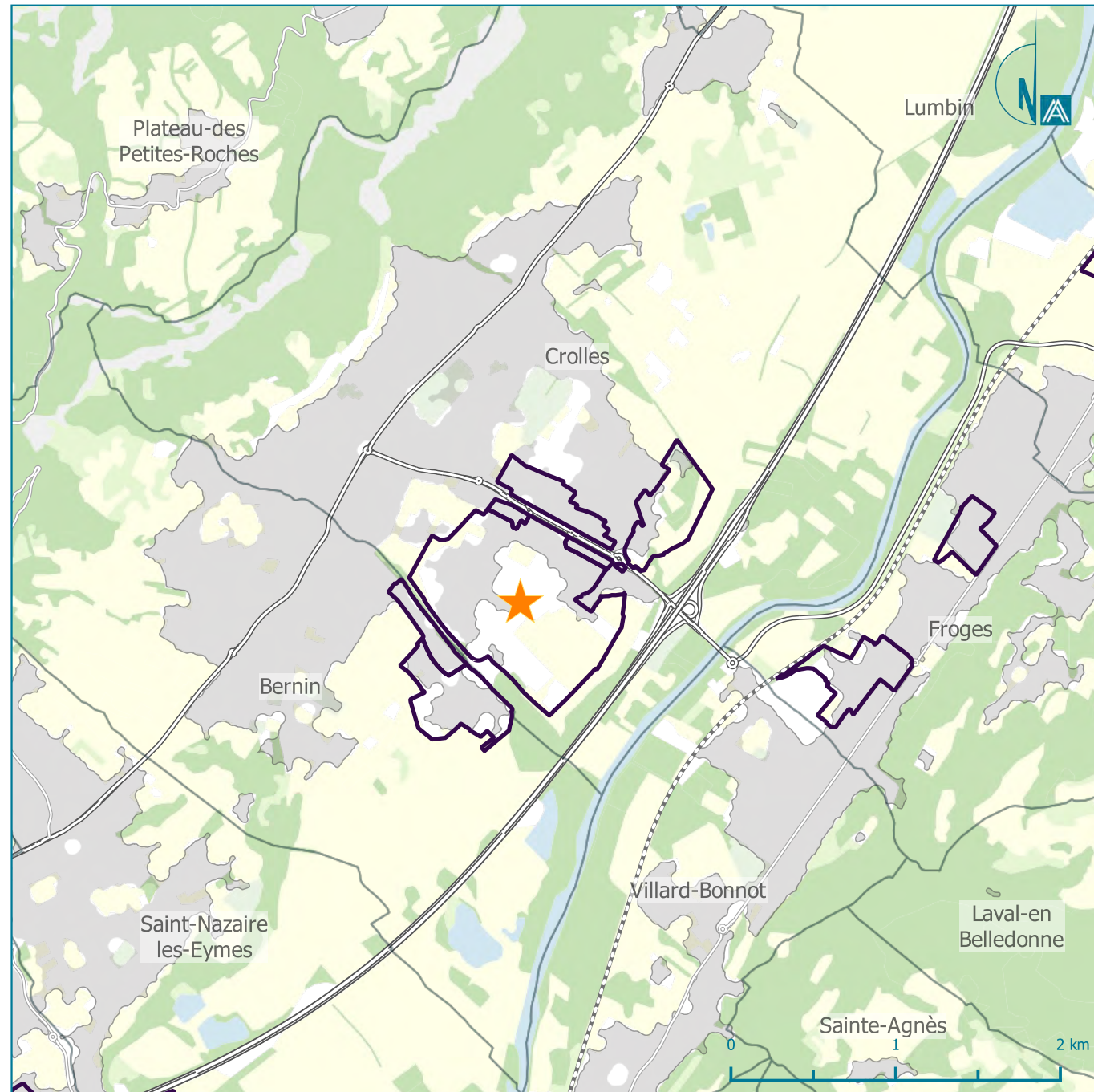
### Chiffres-clés de la ZAE

Nombre de locaux :	<b>44</b>
Nombre de locaux vacants :	<b>0 (0 %)</b>
Nombre d'UF :	<b>59</b>
Nombre d'UF vacantes :	<b>0 (0 %)</b>



# Inventaire des ZAE

## PARC TECHNOLOGIQUE (Crolles) - Secteur 2









## Vacance au sein de la ZAE



Inventaire des ZAE

### PARC TECHNOLOGIQUE



Crolles(Secteur 2)

### Légende

Périmètres

-  Unités foncières
-  Contour de ZAE



Cadastre

-  Parcelles
-  Bâti


Limite communale



Thématique

-  Local occupé
-  Local vacant



-  Unité foncière vacante

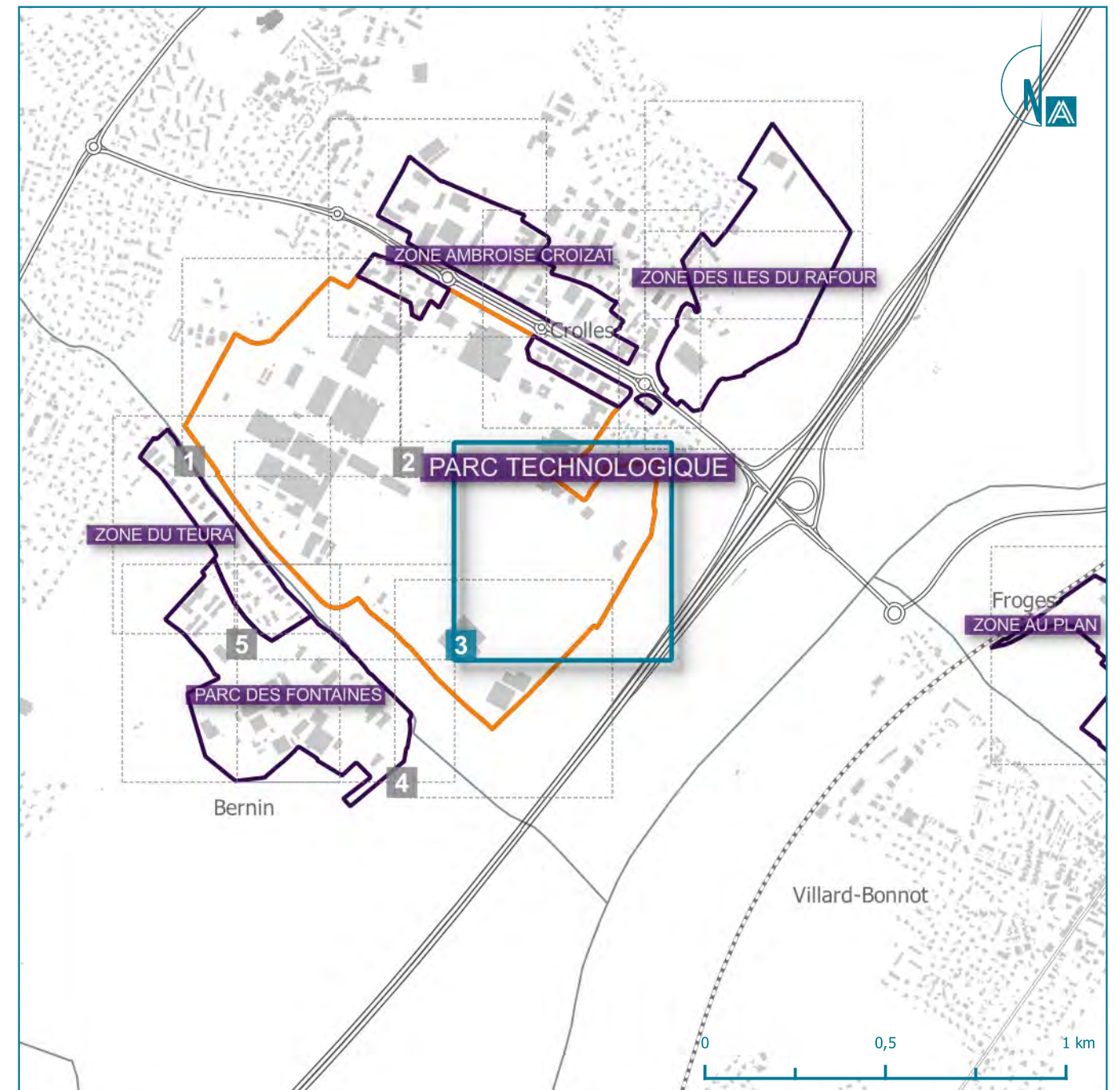
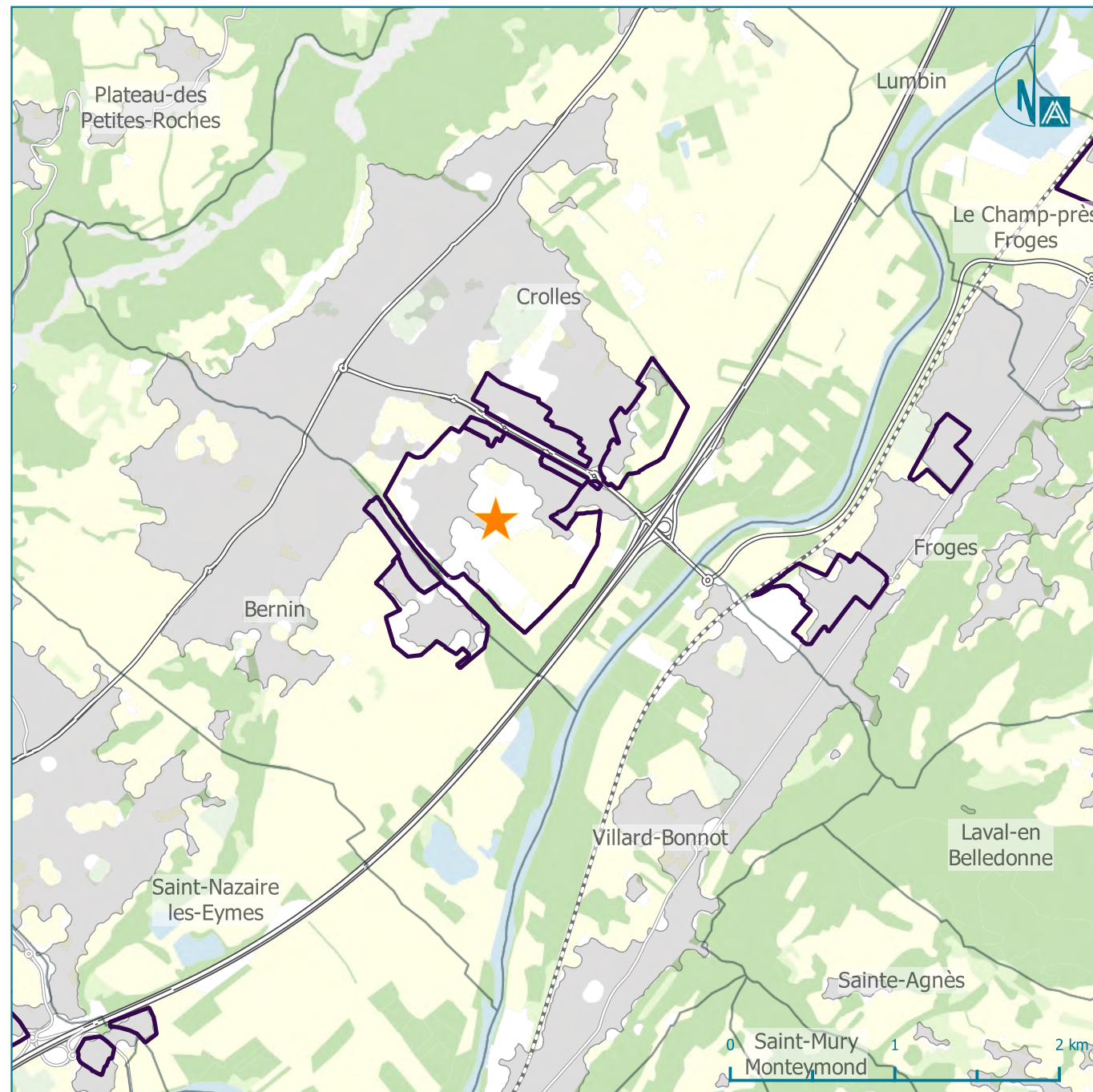
### Chiffres-clés de la ZAE

Nombre de locaux :	<b>44</b>
Nombre de locaux vacants :	<b>0 (0 %)</b>
Nombre d'UF :	<b>59</b>
Nombre d'UF vacantes :	<b>0 (0 %)</b>



# Inventaire des ZAE

## PARC TECHNOLOGIQUE (Crolles) - Secteur 3





## Surfaces des unités foncières

Inventaire des ZAE

### PARC TECHNOLOGIQUE

Crolles(Secteur 3)

### Légende

Périmètres

 Unités foncières

 Contour de ZAE

Cadastre


 Parcelles

 Bâti

Limite communale



Thématique

 125 m<sup>2</sup> Surface cadastrale ajustée

### Chiffres-clés de la ZAE

Surface de ZAE : **94.7 ha**

Surface des unités foncières : **104.7 ha**

Surface cadastrale ajustée : **96 ha**

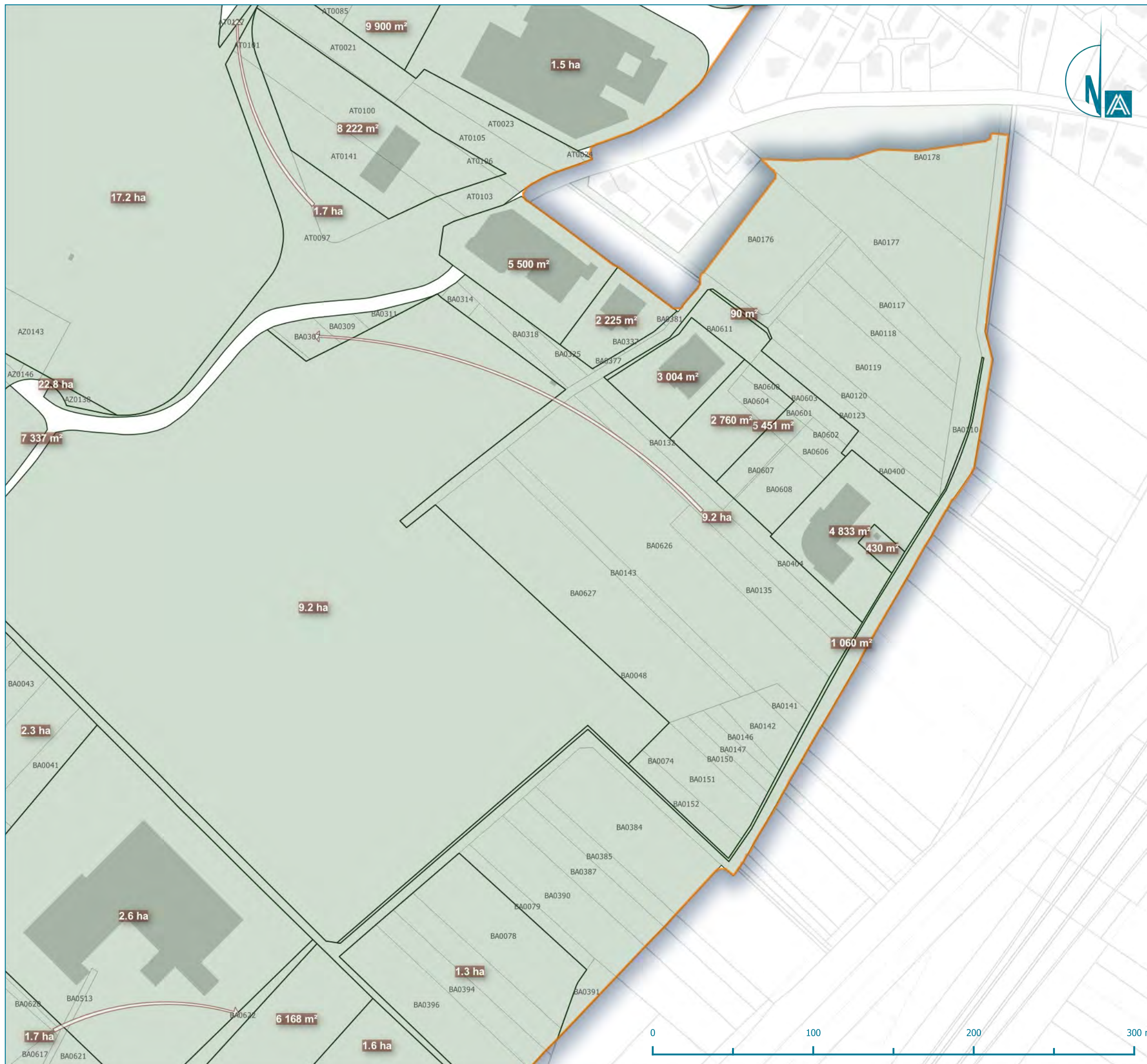
**i**

Pour le calcul des surfaces, ne sont retenues que les parcelles répondant à l'un de ces critères :

- son centre est compris dans la ZAE
- au moins 25 % de sa surface est compris dans la ZAE
- sa surface représente au moins 25 % de la surface de la ZAE

En découlent les deux indicateurs suivants :

- Surface d'unité foncière : surface géométrique des parcelles retenues
- Surface cadastrale ajustée : surface fiscale des parcelles retenues





## Vacance au sein de la ZAE



*Inventaire des ZAE*

### PARC TECHNOLOGIQUE



*Crolles(Secteur 3)*

### Légende

#### Périmètres

-  Unités foncières
-  Contour de ZAE



#### Cadastre

-  Parcelles
-  Bâti


#### Limite communale



#### Thématique

-  Local occupé
-  Local vacant



-  Unité foncière vacante

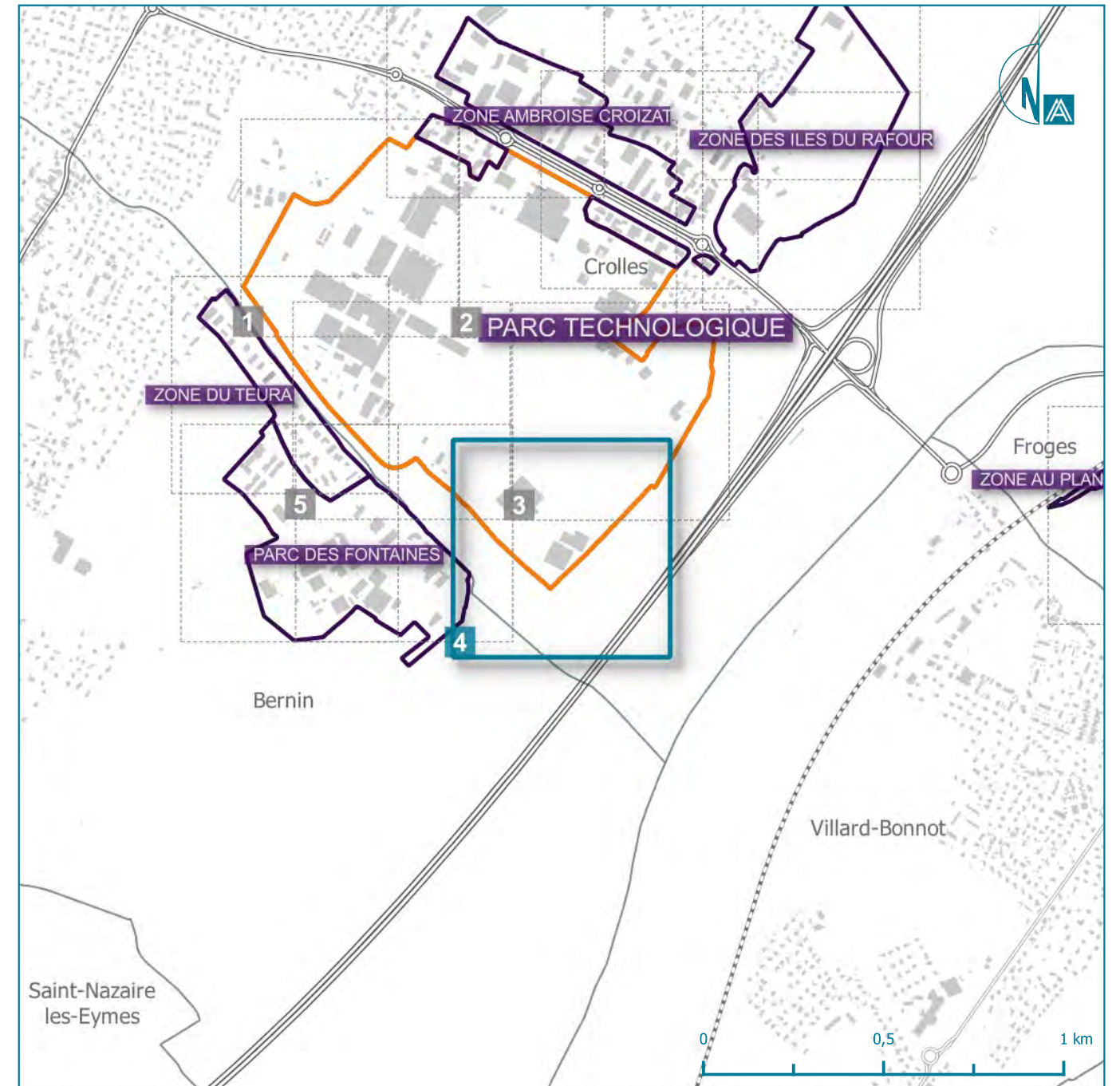
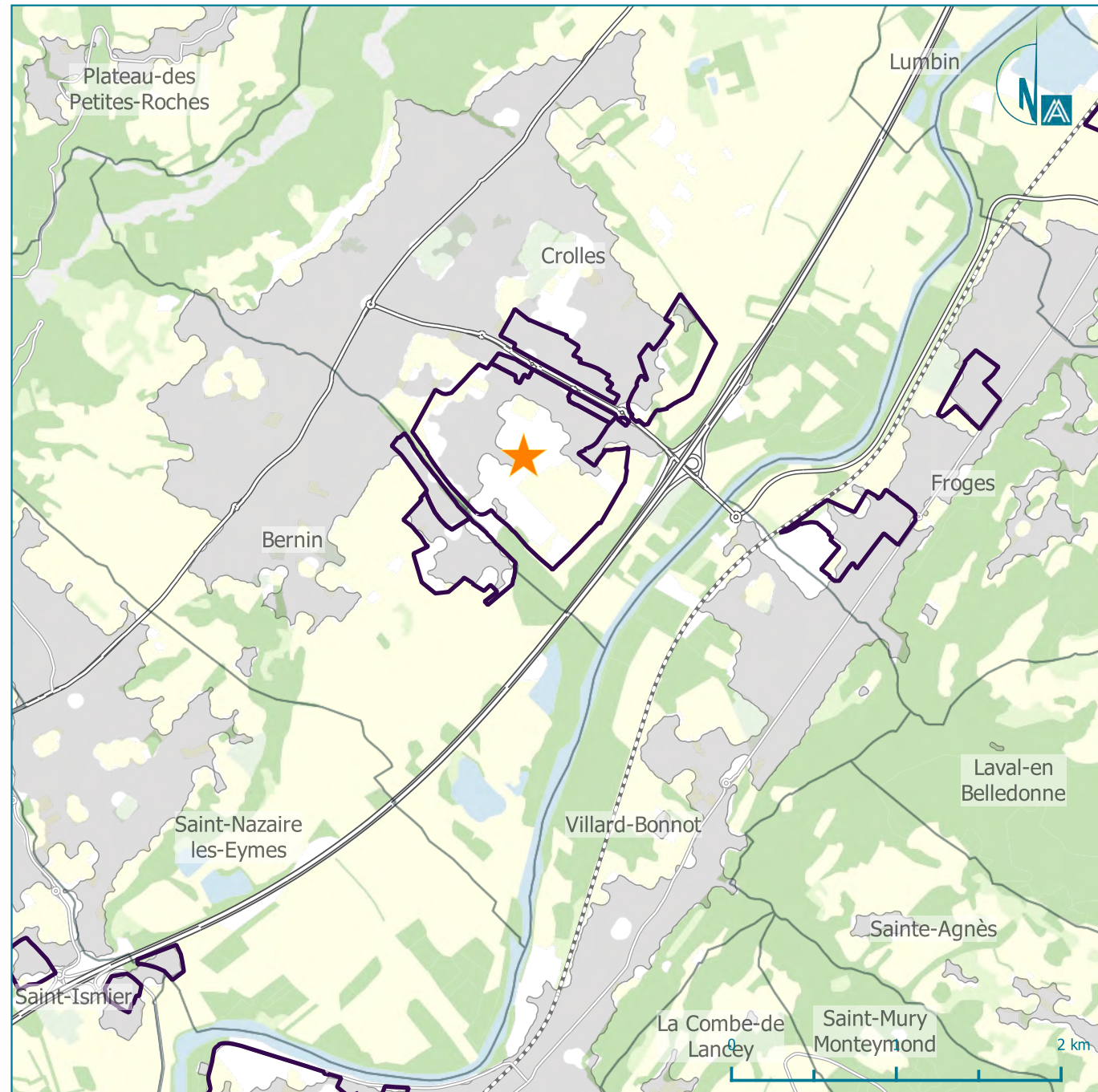
### Chiffres-clés de la ZAE

Nombre de locaux :	<b>44</b>
Nombre de locaux vacants :	<b>0 (0 %)</b>
Nombre d'UF :	<b>59</b>
Nombre d'UF vacantes :	<b>0 (0 %)</b>



# Inventaire des ZAE

## PARC TECHNOLOGIQUE (Crolles) - Secteur 4









## Vacance au sein de la ZAE

*Inventaire des ZAE*

### PARC TECHNOLOGIQUE

*Crolles(Secteur 4)*

### Légende

Périmètres

 Unités foncières

 Contour de ZAE

Cadastre


 Parcelles

 Bâti


Limite communale



Thématique

 Local occupé

 Local vacant

 Unité foncière vacante



### Chiffres-clés de la ZAE

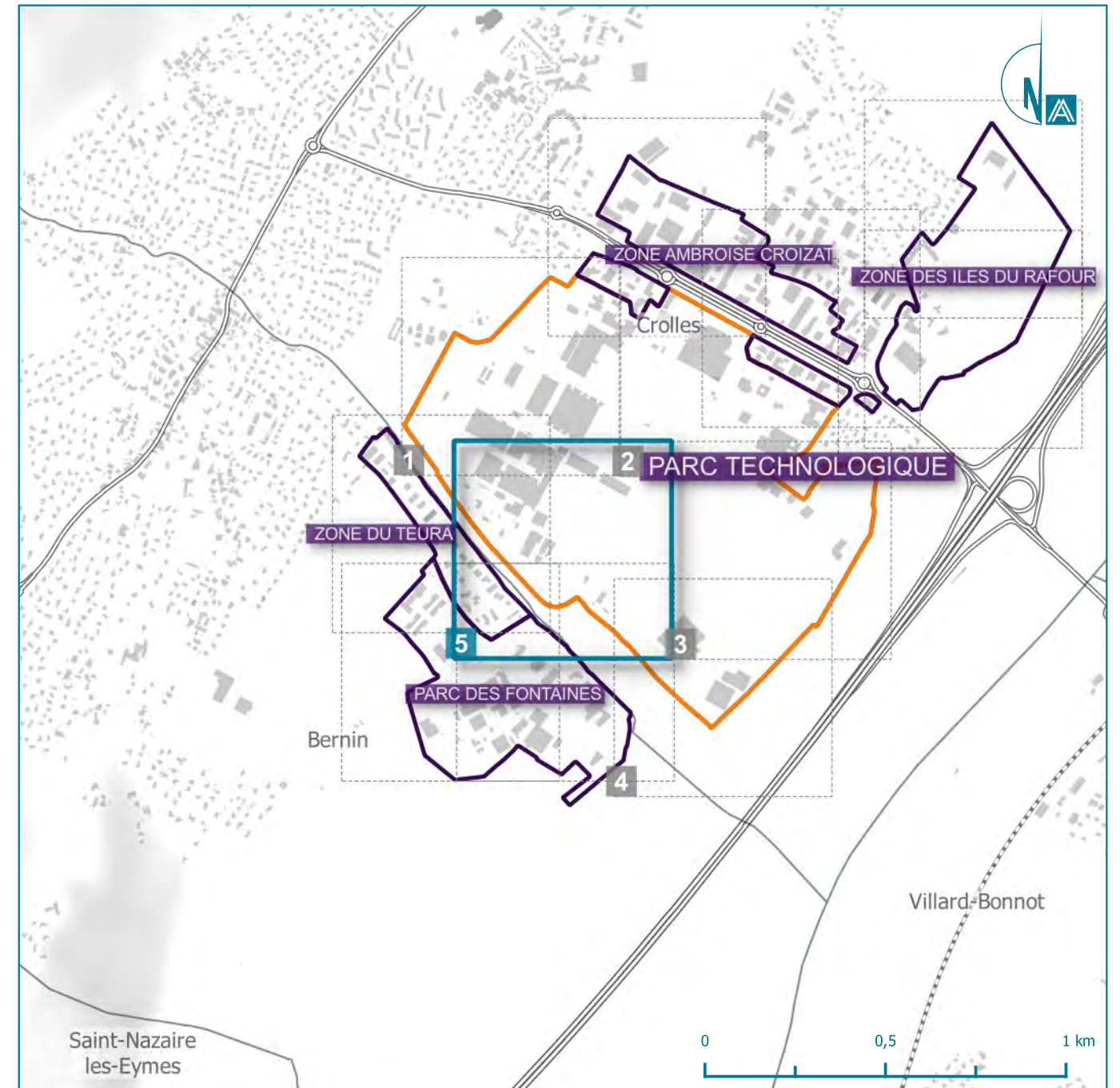
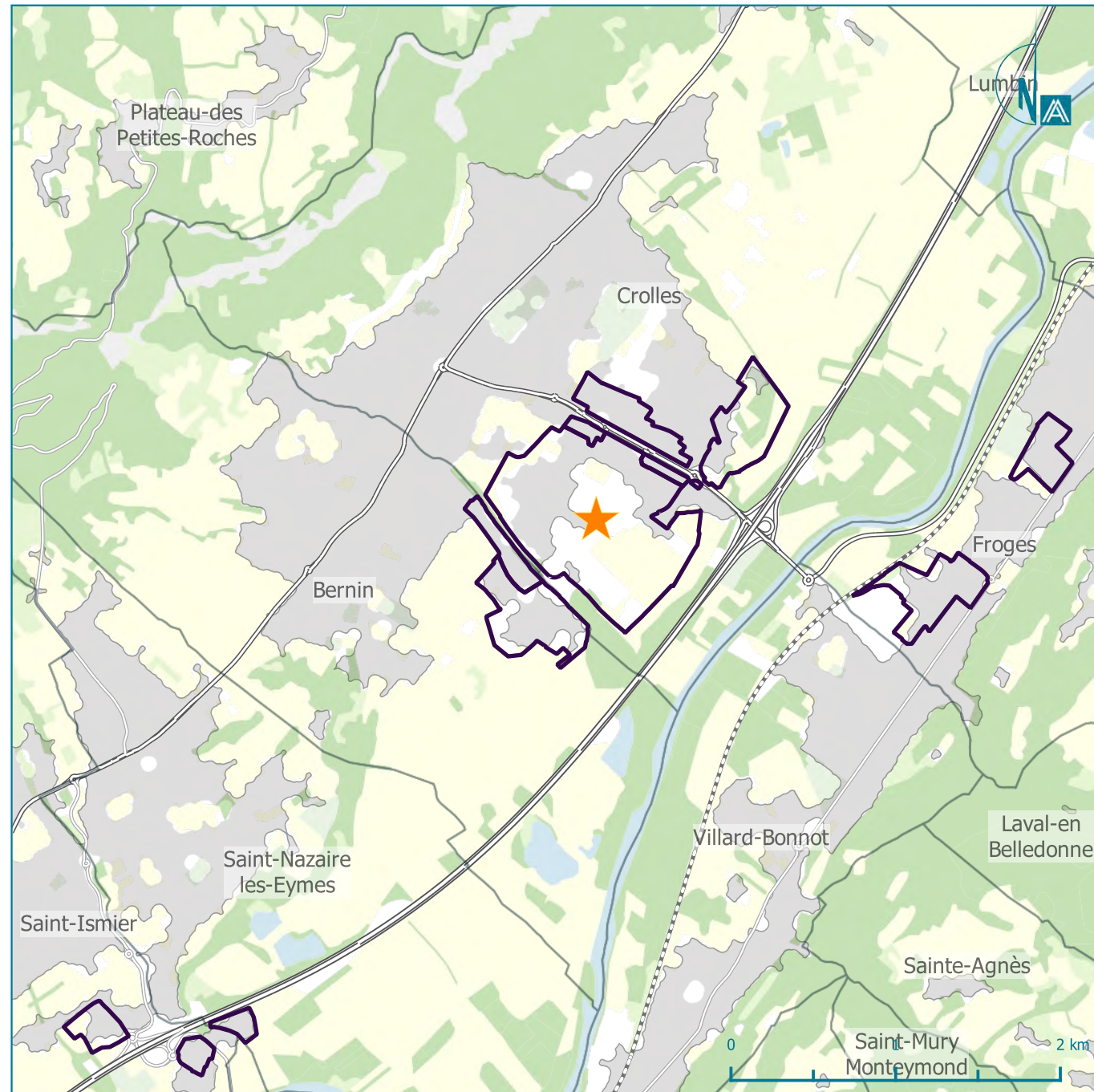
Nombre de locaux :	<b>44</b>
Nombre de locaux vacants :	<b>0 (0 %)</b>
Nombre d'UF :	<b>59</b>
Nombre d'UF vacantes :	<b>0 (0 %)</b>





# Inventaire des ZAE

## PARC TECHNOLOGIQUE (Crolles) - Secteur 5







## Surfaces des unités foncières

Inventaire des ZAE



### PARC TECHNOLOGIQUE



Crolles(Secteur 5)

### Légende

Périmètres

-  Unités foncières
-  Contour de ZAE


Cadastre

-  Parcelles
-  Bâti

Limite communale



Thématique

-  125 m<sup>2</sup> Surface cadastrale ajustée

### Chiffres-clés de la ZAE

Surface de ZAE :	<b>94.7 ha</b>
Surface des unités foncières :	<b>104.7 ha</b>
Surface cadastrale ajustée :	<b>96 ha</b>



Pour le calcul des surfaces, ne sont retenues que les parcelles répondant à l'un de ces critères :

- son centre est compris dans la ZAE
- au moins 25 % de sa surface est compris dans la ZAE
- sa surface représente au moins 25 % de la surface de la ZAE

En découlent les deux indicateurs suivants :

- Surface d'unité foncière : surface géométrique des parcelles retenues
- Surface cadastrale ajustée : surface fiscale des parcelles retenues







## Vacance au sein de la ZAE



*Inventaire des ZAE*

### PARC TECHNOLOGIQUE



*Crolles(Secteur 5)*

### Légende

#### Périmètres

-  Unités foncières
-  Contour de ZAE



#### Cadastre

-  Parcelles
-  Bâti


#### Limite communale



#### Thématique

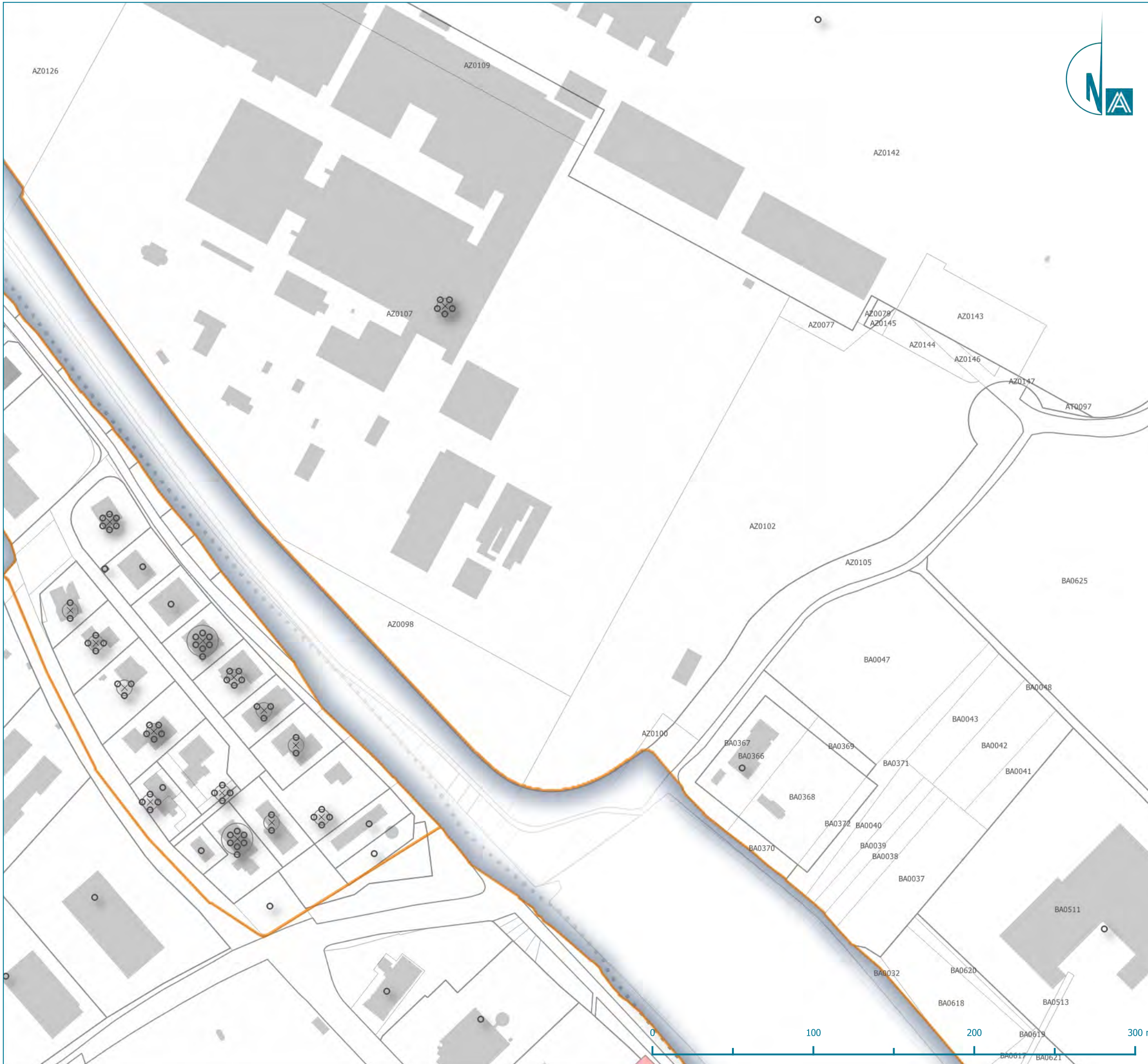
-  Local occupé
-  Local vacant



-  Unité foncière vacante

### Chiffres-clés de la ZAE

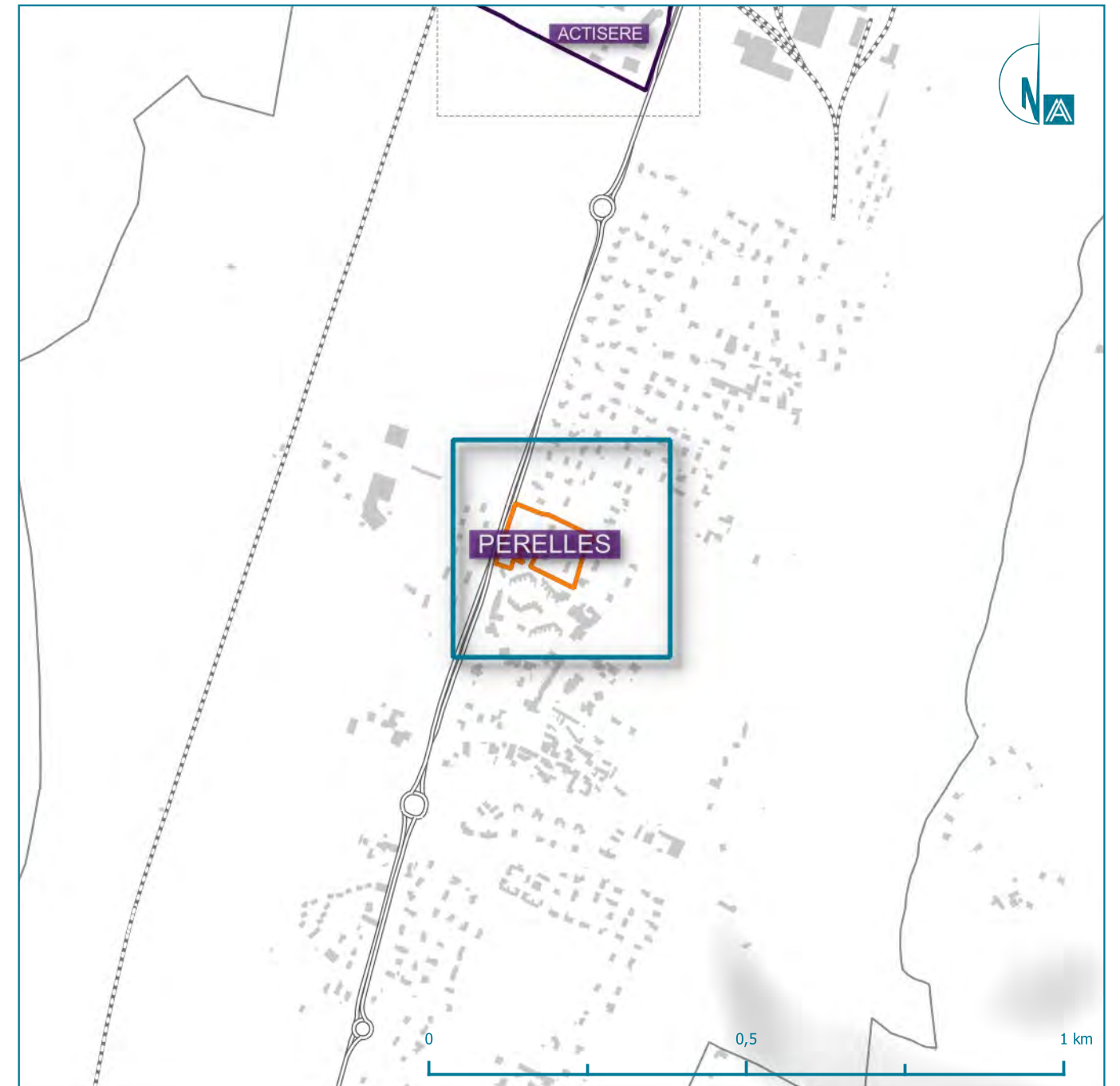
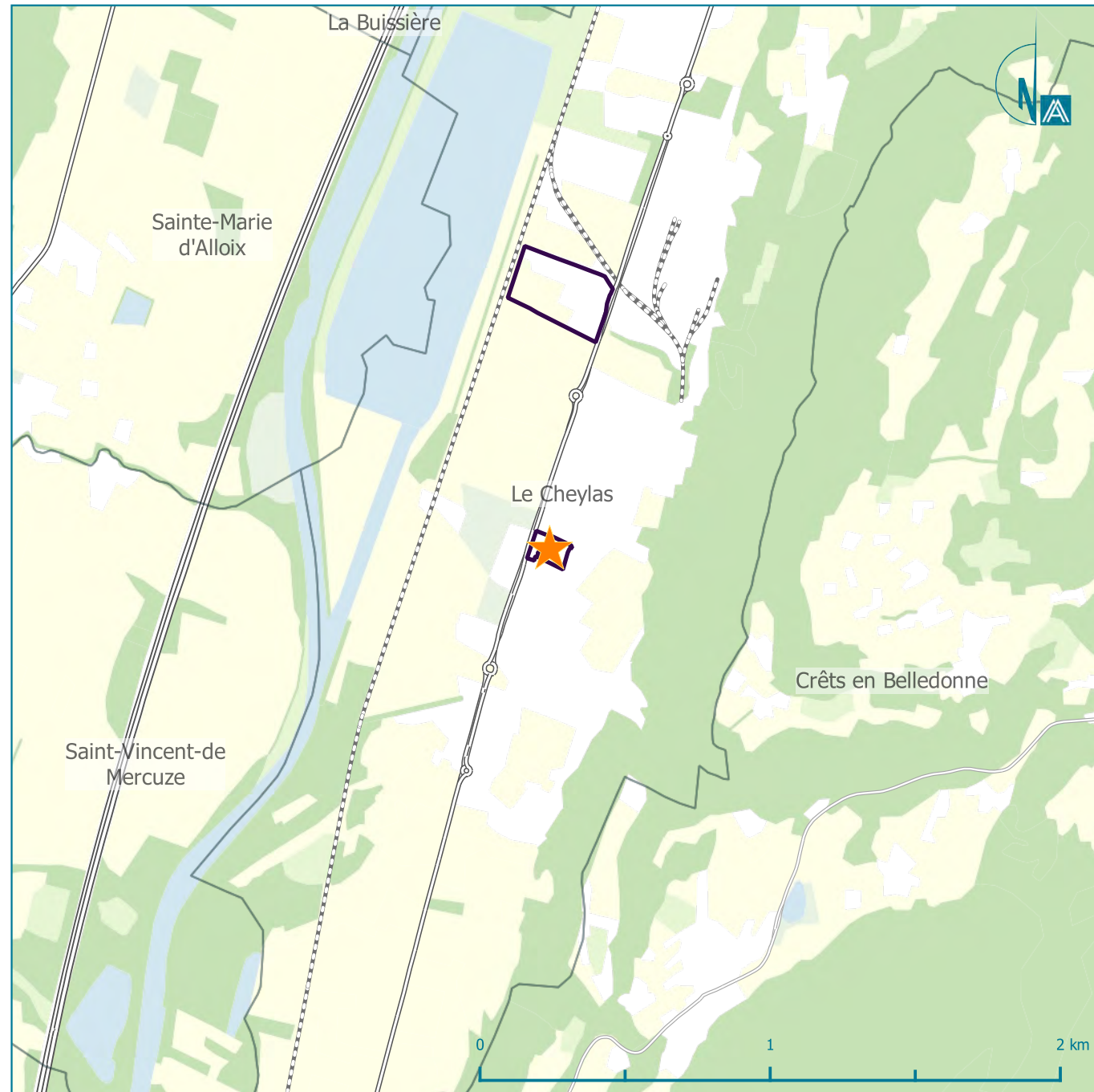
Nombre de locaux :	<b>44</b>
Nombre de locaux vacants :	<b>0 (0 %)</b>
Nombre d'UF :	<b>59</b>
Nombre d'UF vacantes :	<b>0 (0 %)</b>





# Inventaire des ZAE

## PERELLES (Le Cheylas)







## Surfaces des unités foncières

### Inventaire des ZAE

#### PERELLES

Le Cheylas

### Légende

#### Périmètres

 Unités foncières

 Contour de ZAE

#### Cadastre


 Parcelles

 Bâti

#### Limite communale



#### Thématique

 125 m<sup>2</sup> Surface cadastrale ajustée

### Chiffres-clés de la ZAE

Surface de ZAE : **1.1 ha**

Surface des unités foncières : **3.2 ha**

Surface cadastrale ajustée : **1.9 ha**



Pour le calcul des surfaces, ne sont retenues que les parcelles répondant à l'un de ces critères :

- son centre est compris dans la ZAE
- au moins 25 % de sa surface est compris dans la ZAE
- sa surface représente au moins 25 % de la surface de la ZAE

En découlent les deux indicateurs suivants :

- Surface d'unité foncière : surface géométrique des parcelles retenues
- Surface cadastrale ajustée : surface fiscale des parcelles retenues







## Vacance au sein de la ZAE

*Inventaire des ZAE*

### PERELLES

*Le Cheylas*

### Légende

Périmètres

 Unités foncières

 Contour de ZAE

Cadastre


 Parcelles

 Bâti


Limite communale



Thématique

 Local occupé

 Local vacant

 Unité foncière vacante



### Chiffres-clés de la ZAE

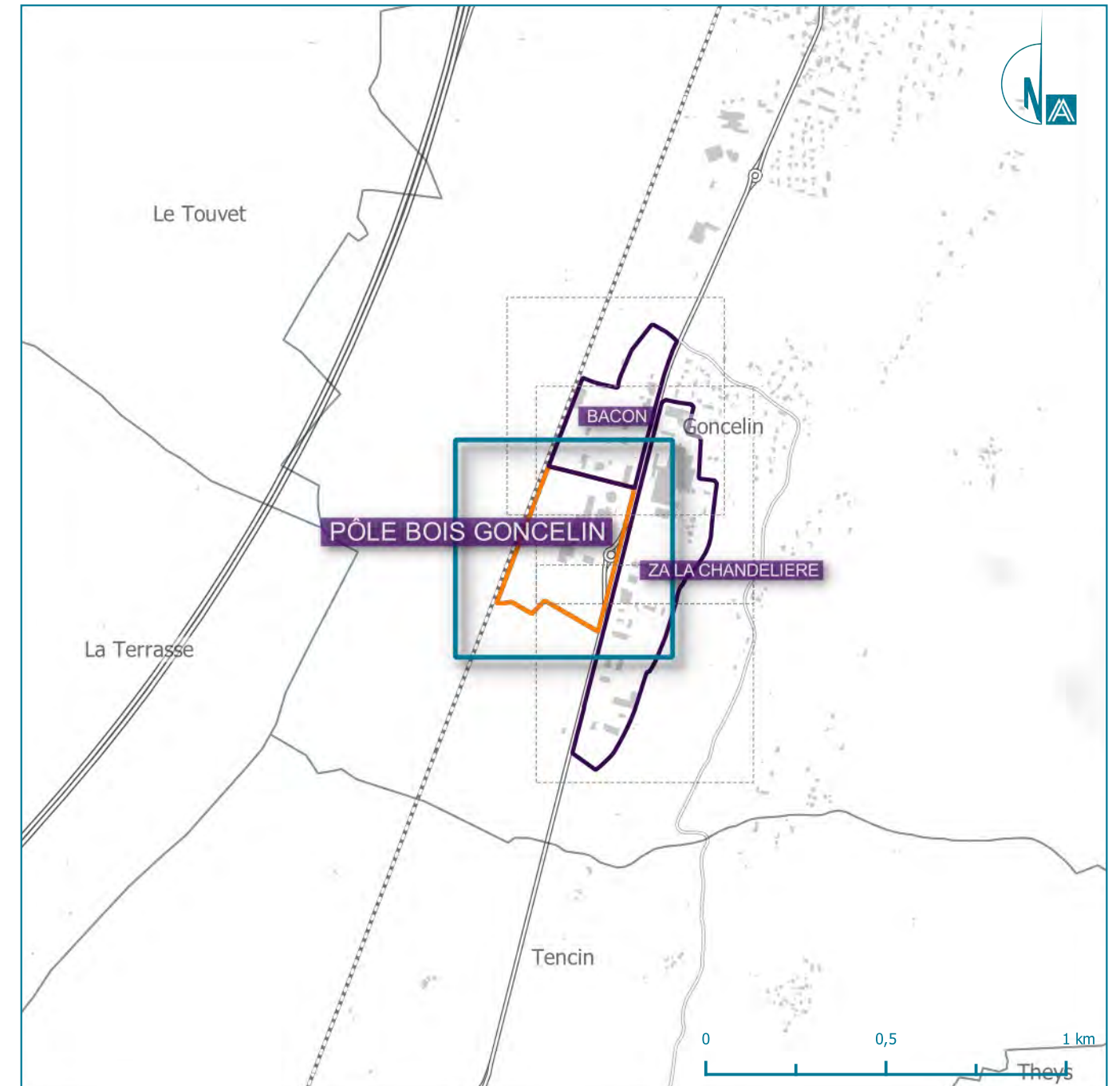
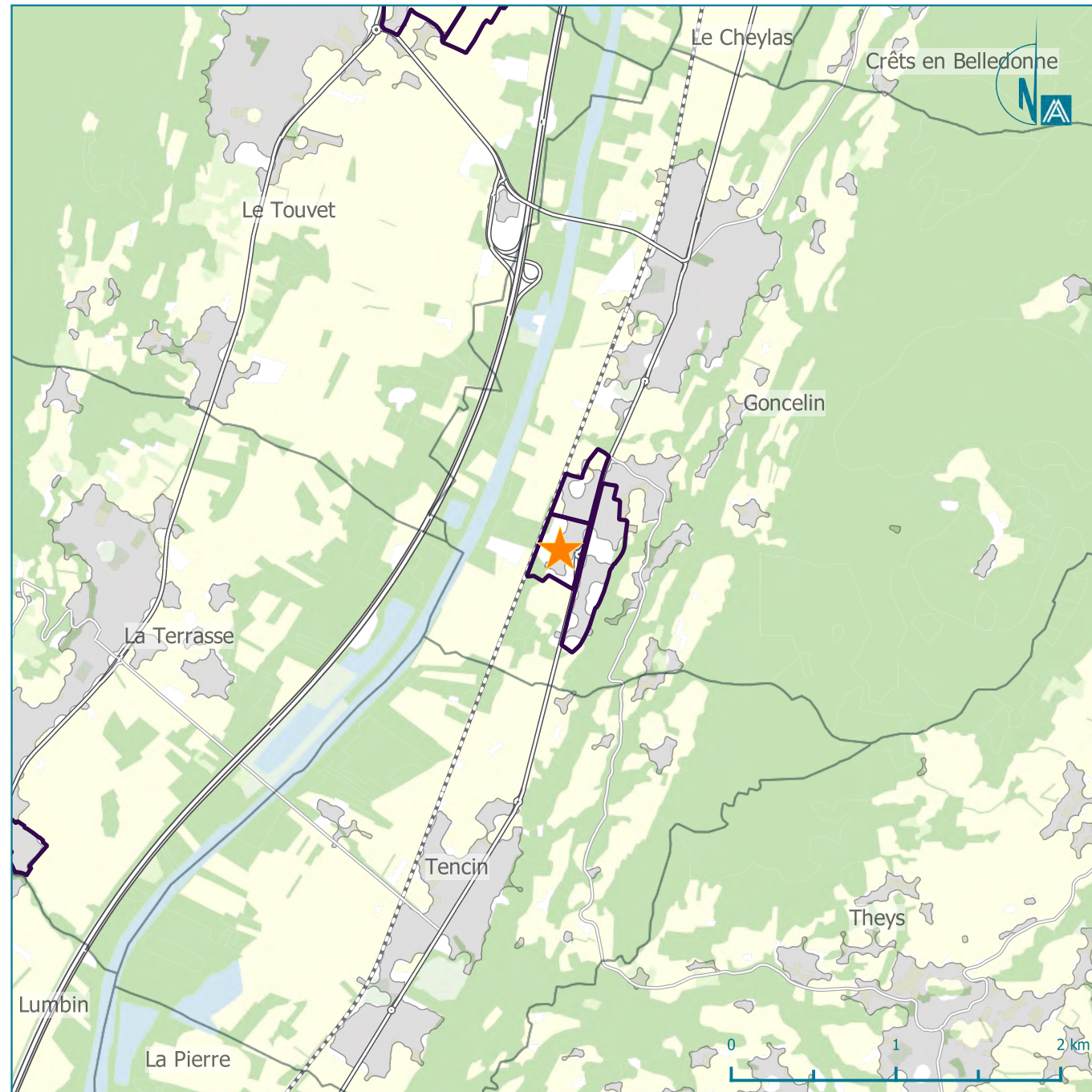
Nombre de locaux :	<b>5</b>
Nombre de locaux vacants :	<b>1 (20 %)</b>
Nombre d'UF :	<b>7</b>
Nombre d'UF vacantes :	<b>0 (0 %)</b>

0 100 200 300 m



# Inventaire des ZAE

## PÔLE BOIS GONCELIN (Goncelin)









## Vacance au sein de la ZAE



Inventaire des ZAE

### PÔLE BOIS GONCELIN



Goncelin

### Légende

Périmètres

-  Unités foncières
-  Contour de ZAE



Cadastre

-  Parcelles
-  Bâti


Limite communale



Thématique

-  Local occupé
-  Local vacant



-  Unité foncière vacante

### Chiffres-clés de la ZAE

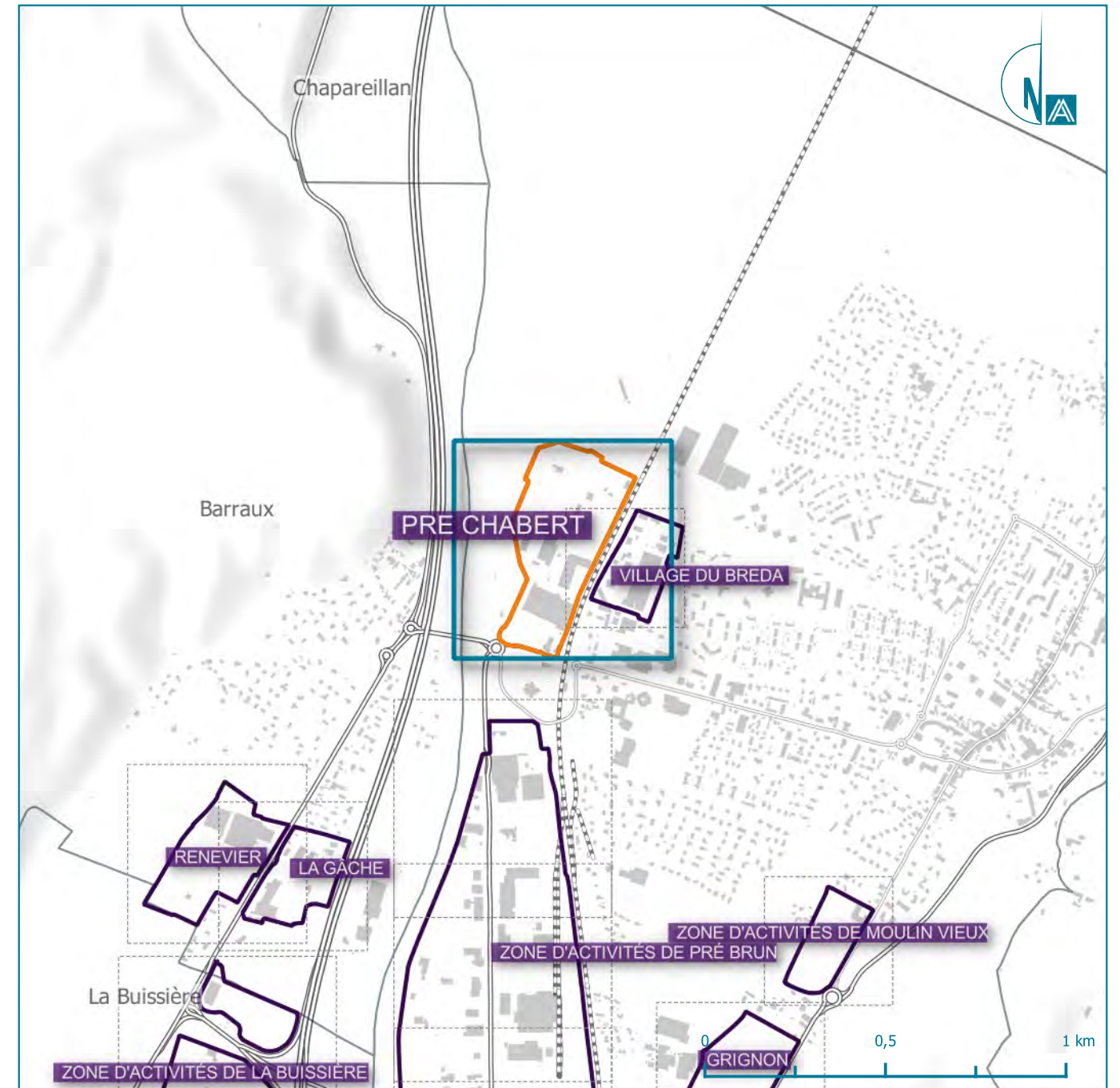
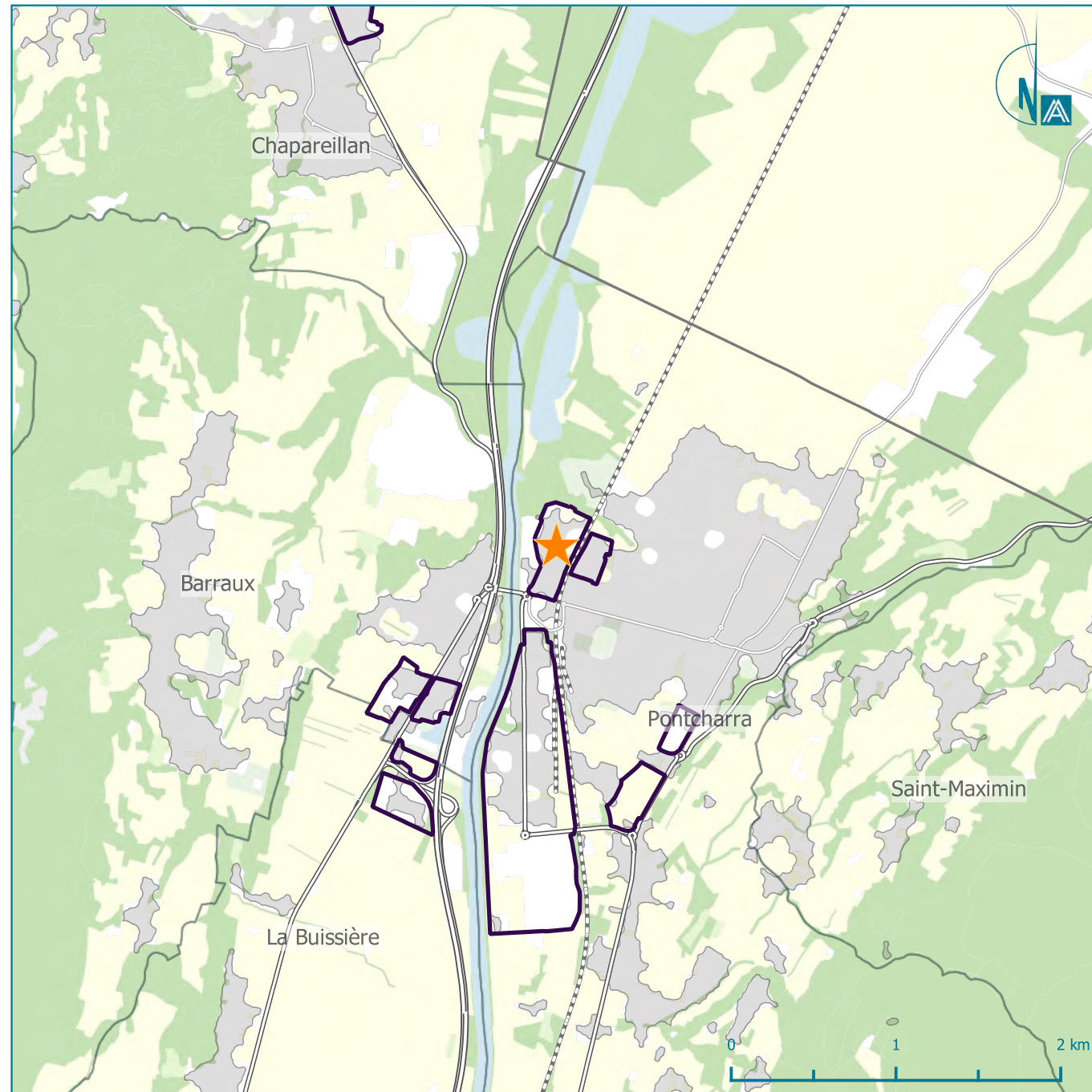
Nombre de locaux :	<b>7</b>
Nombre de locaux vacants :	<b>0 (0 %)</b>
Nombre d'UF :	<b>12</b>
Nombre d'UF vacantes :	<b>0 (0 %)</b>





# Inventaire des ZAE

## PRE CHABERT (Pontcharra)







## Surfaces des unités foncières

### Inventaire des ZAE

#### PRE CHABERT



Pontcharra

### Légende

#### Périmètres

-  Unités foncières
-  Contour de ZAE


#### Cadastre

-  Parcelles
-  Bâti

#### Limite communale



#### Thématique

-  125 m<sup>2</sup> Surface cadastrale ajustée

### Chiffres-clés de la ZAE

Surface de ZAE :	<b>12.3 ha</b>
Surface des unités foncières :	<b>15.4 ha</b>
Surface cadastrale ajustée :	<b>11.9 ha</b>



Pour le calcul des surfaces, ne sont retenues que les parcelles répondant à l'un de ces critères :

- son centre est compris dans la ZAE
- au moins 25 % de sa surface est compris dans la ZAE
- sa surface représente au moins 25 % de la surface de la ZAE

En découlent les deux indicateurs suivants :

- Surface d'unité foncière : surface géométrique des parcelles retenues
- Surface cadastrale ajustée : surface fiscale des parcelles retenues







## Vacance au sein de la ZAE



### Inventaire des ZAE

#### PRE CHABERT



Pontcharra

### Légende

#### Périmètres

-  Unités foncières
-  Contour de ZAE



#### Cadastre

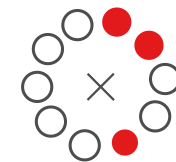
-  Parcelles
-  Bâti

#### Limite communale




#### Thématique

-  Local occupé
-  Local vacant



Cluster de locaux  
(Ex : immeuble de bureaux)

-  Unité foncière vacante

### Chiffres-clés de la ZAE

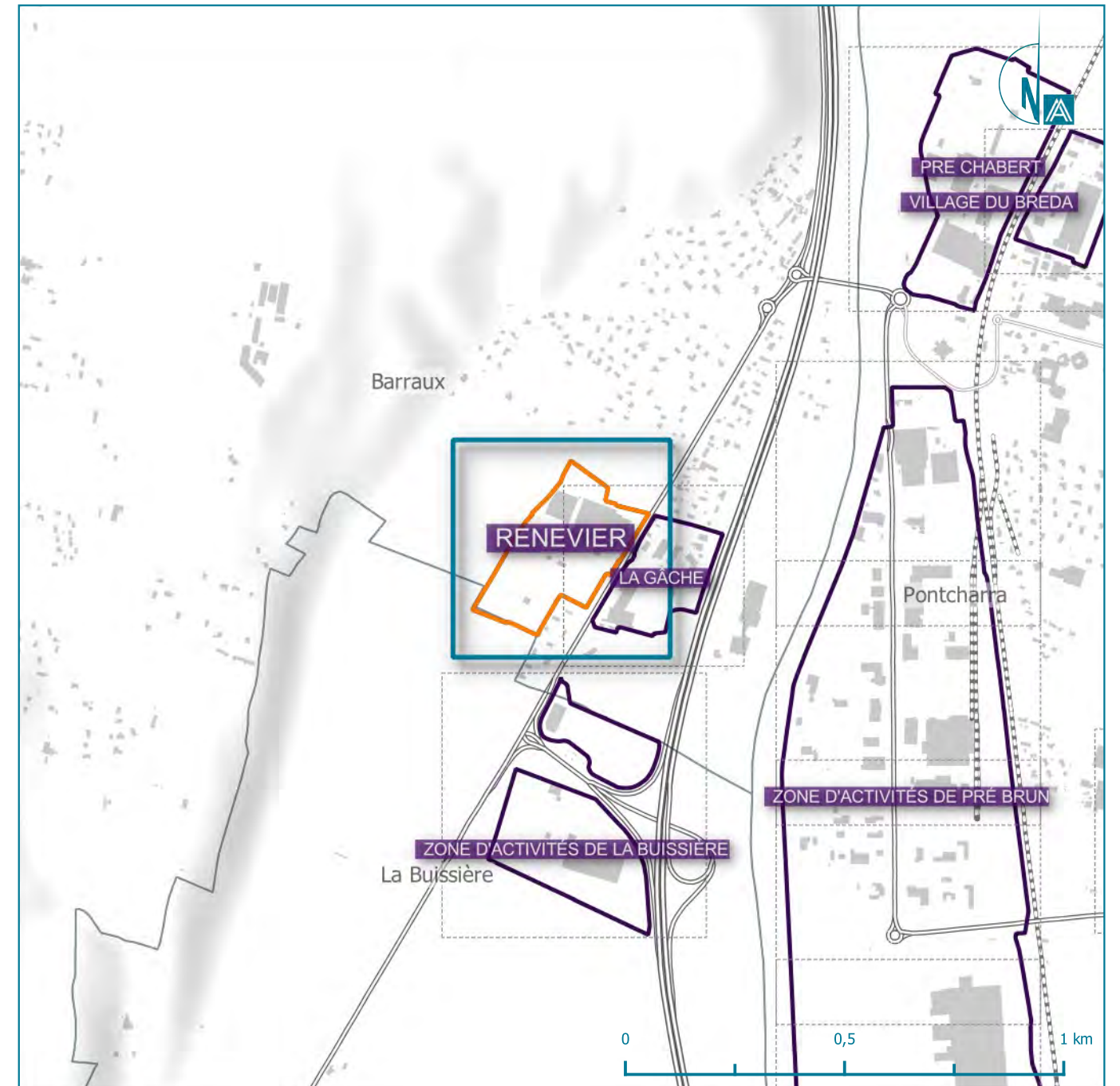
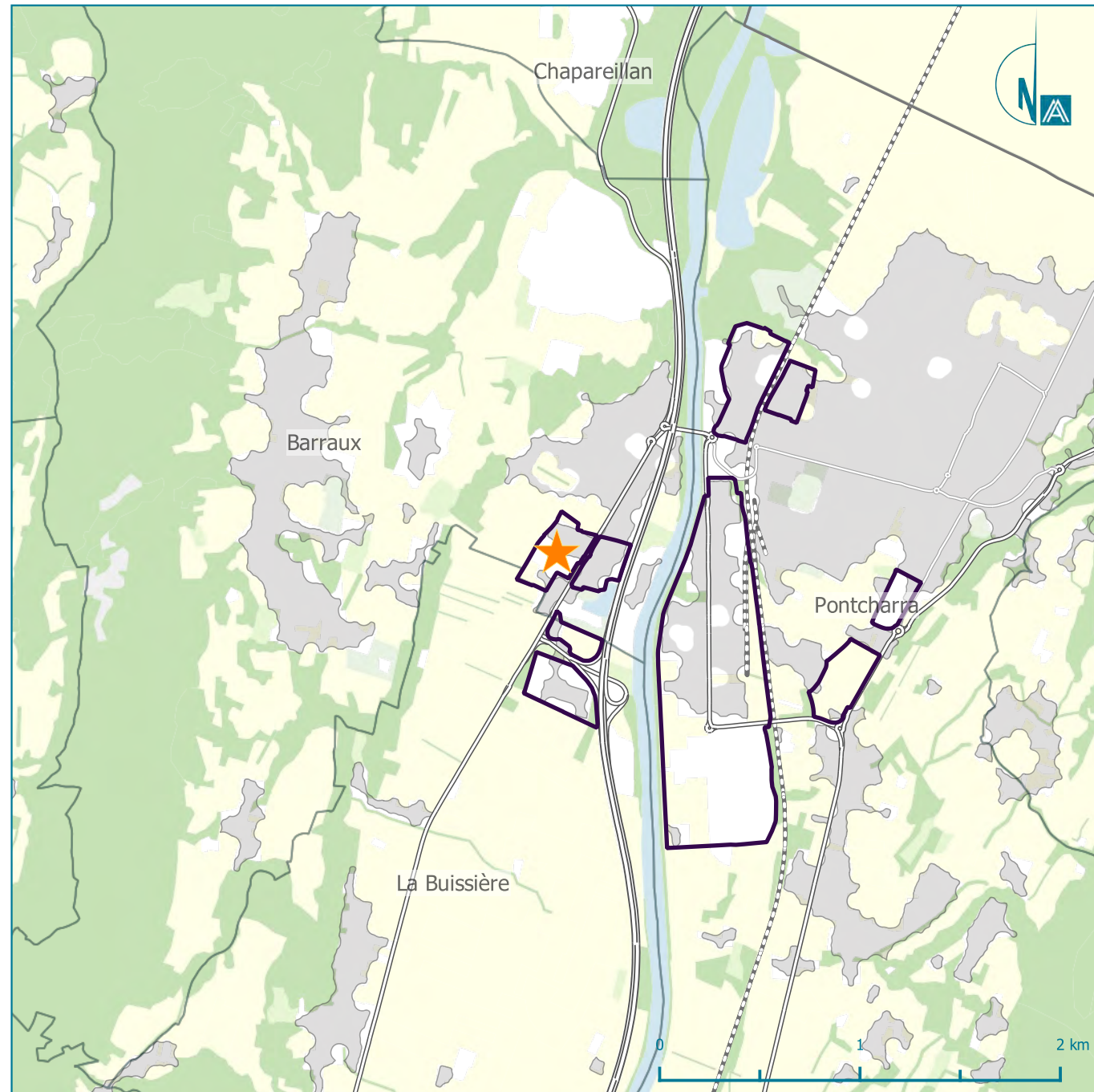
Nombre de locaux :	<b>40</b>
Nombre de locaux vacants :	<b>2 (5 %)</b>
Nombre d'UF :	<b>22</b>
Nombre d'UF vacantes :	<b>1 (5 %)</b>

0 100 200 300 m



# Inventaire des ZAE

## RENEVIER (Barraux)







## Surfaces des unités foncières

### Inventaire des ZAE

#### RENEVIER

Barraux

### Légende

#### Périmètres

 Unités foncières

 Contour de ZAE

#### Cadastre


 Parcelles

 Bâti

#### Limite communale



#### Thématique

 Surface cadastrale ajustée

### Chiffres-clés de la ZAE

Surface de ZAE : **7.5 ha**

Surface des unités foncières : **6.4 ha**

Surface cadastrale ajustée : **6.3 ha**



Pour le calcul des surfaces, ne sont retenues que les parcelles répondant à l'un de ces critères :

- son centre est compris dans la ZAE
- au moins 25 % de sa surface est compris dans la ZAE
- sa surface représente au moins 25 % de la surface de la ZAE

En découlent les deux indicateurs suivants :

- Surface d'unité foncière : surface géométrique des parcelles retenues
- Surface cadastrale ajustée : surface fiscale des parcelles retenues







## Vacance au sein de la ZAE



Inventaire des ZAE

### RENEVIER



Barraux

### Légende

Périmètres

-  Unités foncières
-  Contour de ZAE



Cadastre

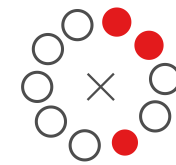
-  Parcelles
-  Bâti

Limite communale




Thématique

-  Local occupé
-  Local vacant



Cluster de locaux  
(Ex : immeuble de bureaux)

-  Unité foncière vacante

### Chiffres-clés de la ZAE

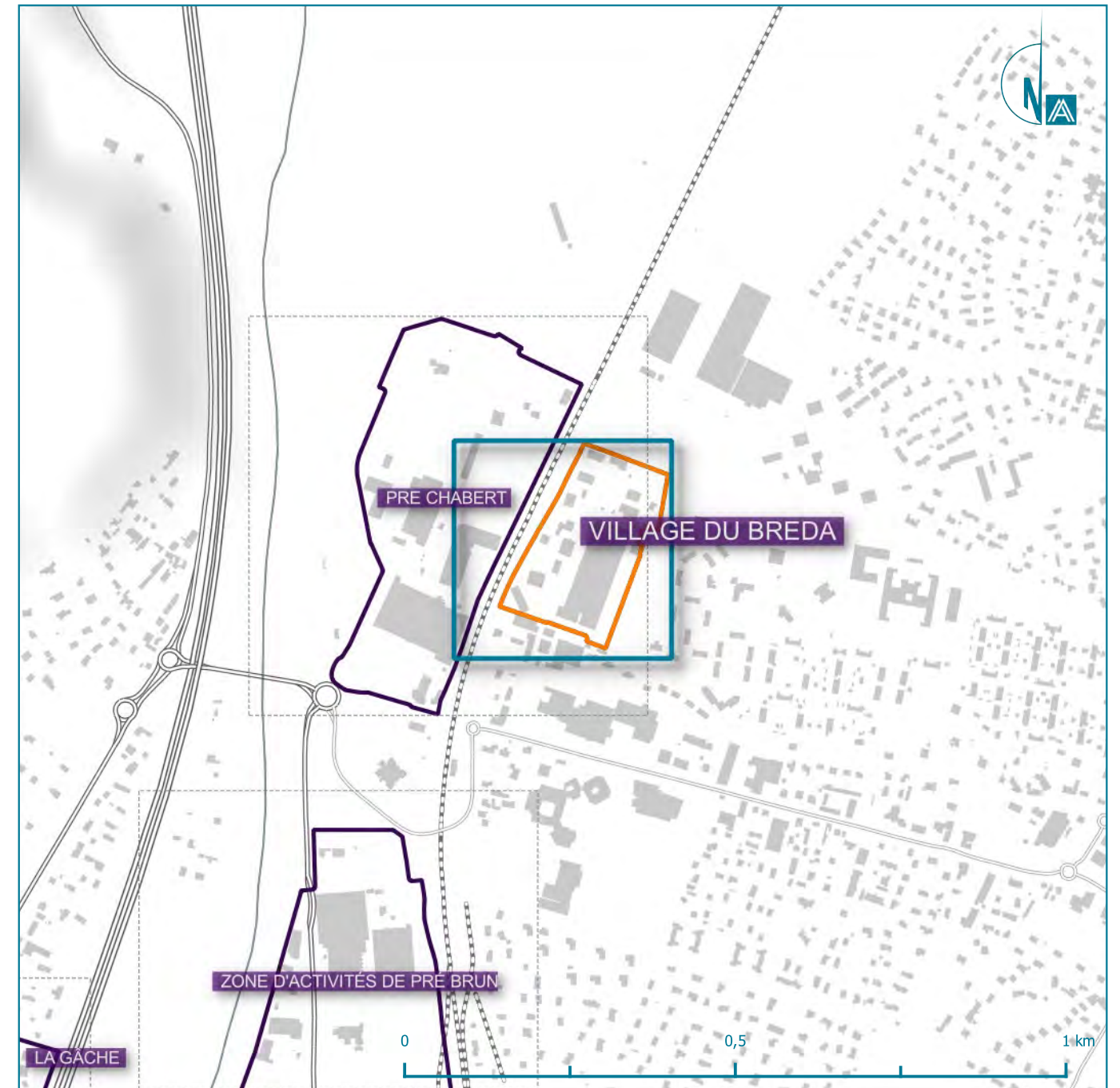
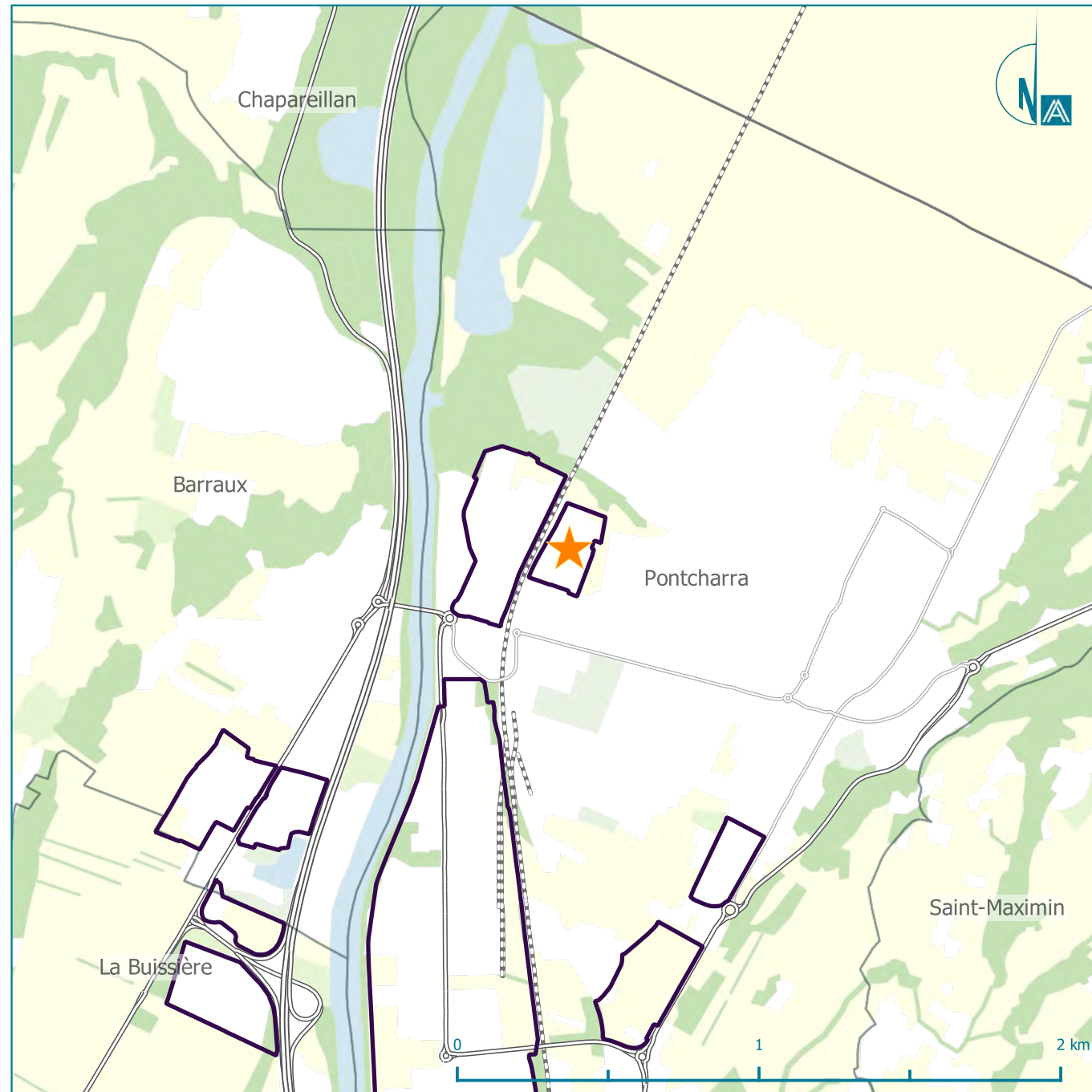
Nombre de locaux :	<b>4</b>
Nombre de locaux vacants :	<b>0 (0 %)</b>
Nombre d'UF :	<b>9</b>
Nombre d'UF vacantes :	<b>0 (0 %)</b>





# Inventaire des ZAE

## VILLAGE DU BREDA (Pontcharra)







## Surfaces des unités foncières

### Inventaire des ZAE

#### VILLAGE DU BREDA



Pontcharra

### Légende

#### Périmètres

-  Unités foncières
-  Contour de ZAE


#### Cadastre

-  Parcelles
-  Bâti

#### Limite communale



#### Thématique

-  Surface cadastrale ajustée

### Chiffres-clés de la ZAE

Surface de ZAE :	<b>4.3 ha</b>
Surface des unités foncières :	<b>4.2 ha</b>
Surface cadastrale ajustée :	<b>4.3 ha</b>



Pour le calcul des surfaces, ne sont retenues que les parcelles répondant à l'un de ces critères :

- son centre est compris dans la ZAE
- au moins 25 % de sa surface est compris dans la ZAE
- sa surface représente au moins 25 % de la surface de la ZAE

En découlent les deux indicateurs suivants :

- Surface d'unité foncière : surface géométrique des parcelles retenues
- Surface cadastrale ajustée : surface fiscale des parcelles retenues







## Vacance au sein de la ZAE

*Inventaire des ZAE*

### VILLAGE DU BREDA

*Pontcharra*

### Légende

Périmètres

 Unités foncières

 Contour de ZAE

Cadastre


 Parcelles

 Bâti


Limite communale



Thématique

 Local occupé

 Local vacant

 Unité foncière vacante



### Chiffres-clés de la ZAE

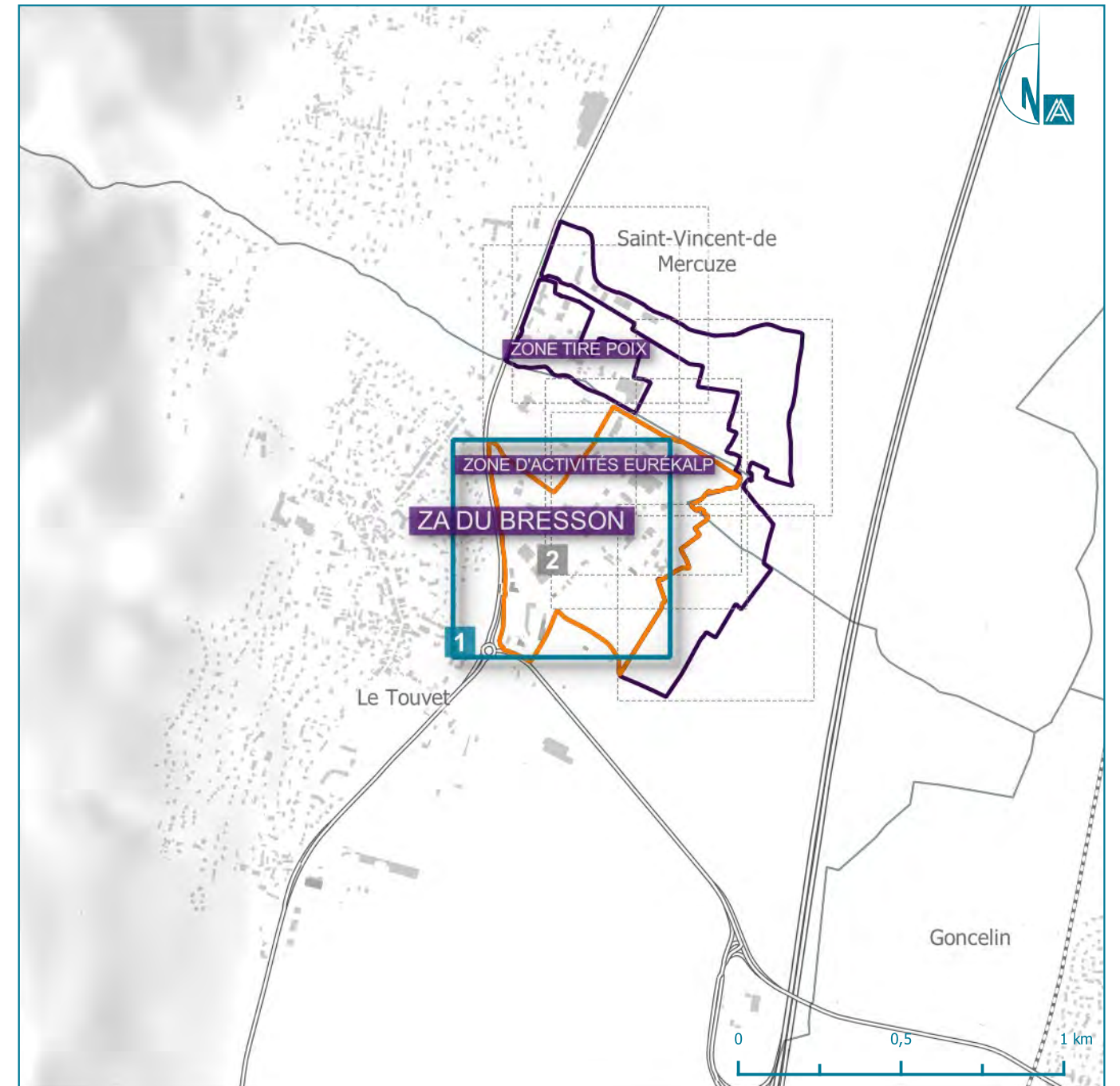
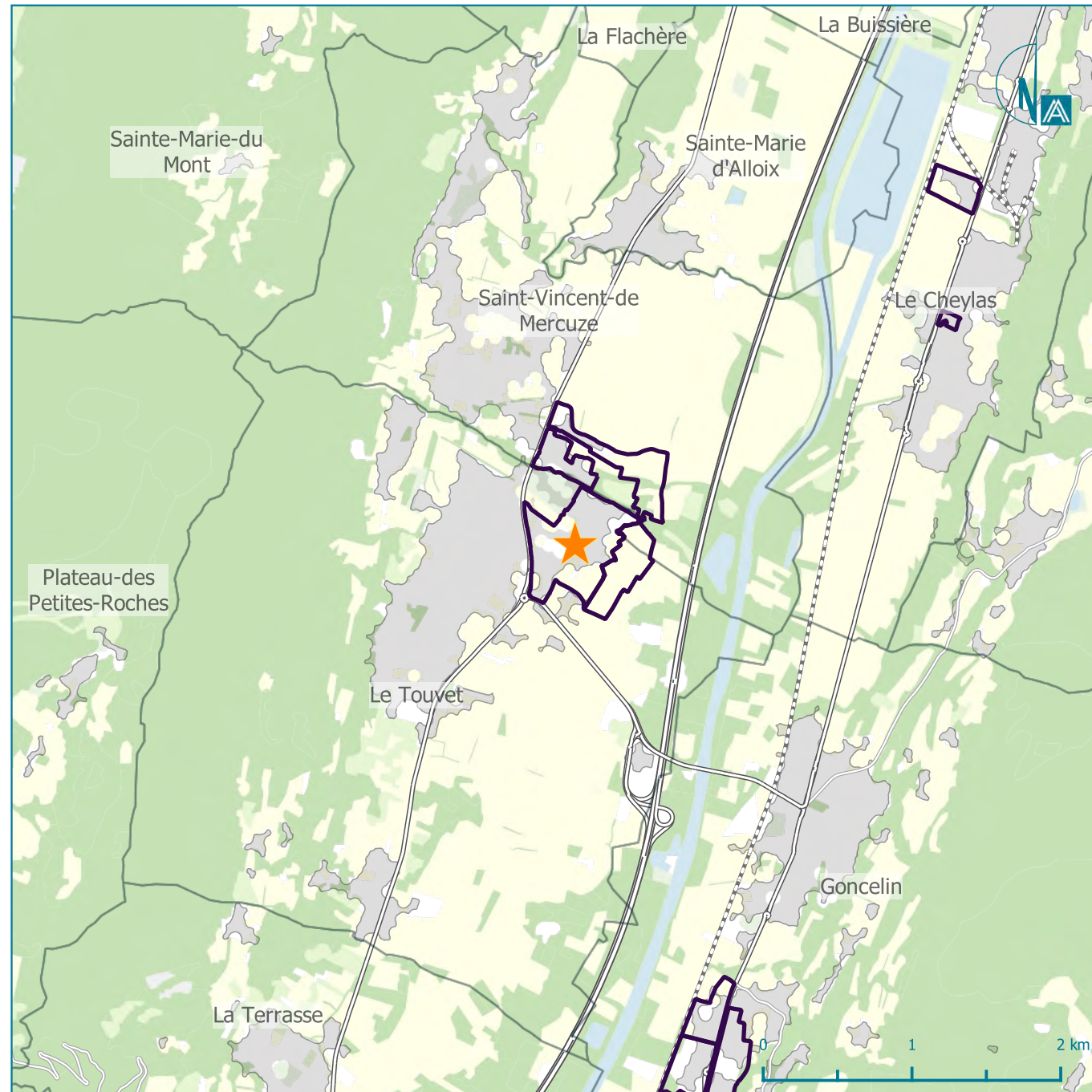
Nombre de locaux :	<b>53</b>
Nombre de locaux vacants :	<b>0 (0 %)</b>
Nombre d'UF :	<b>33</b>
Nombre d'UF vacantes :	<b>0 (0 %)</b>

0 100 200 300 m



# Inventaire des ZAE

## ZA DU BRESSON (Le Touvet) - Secteur 1





## Surfaces des unités foncières

Inventaire des ZAE

### ZA DU BRESSON



Le Touvet (Secteur 1)

## Légende

Périmètres

-  Unités foncières
-  Contour de ZAE


Cadastre

-  Parcelles
-  Bâti

Limite communale



Thématique

-  125 m<sup>2</sup> Surface cadastrale ajustée

## Chiffres-clés de la ZAE

Surface de ZAE :	<b>34.2 ha</b>
Surface des unités foncières :	<b>45.5 ha</b>
Surface cadastrale ajustée :	<b>35 ha</b>

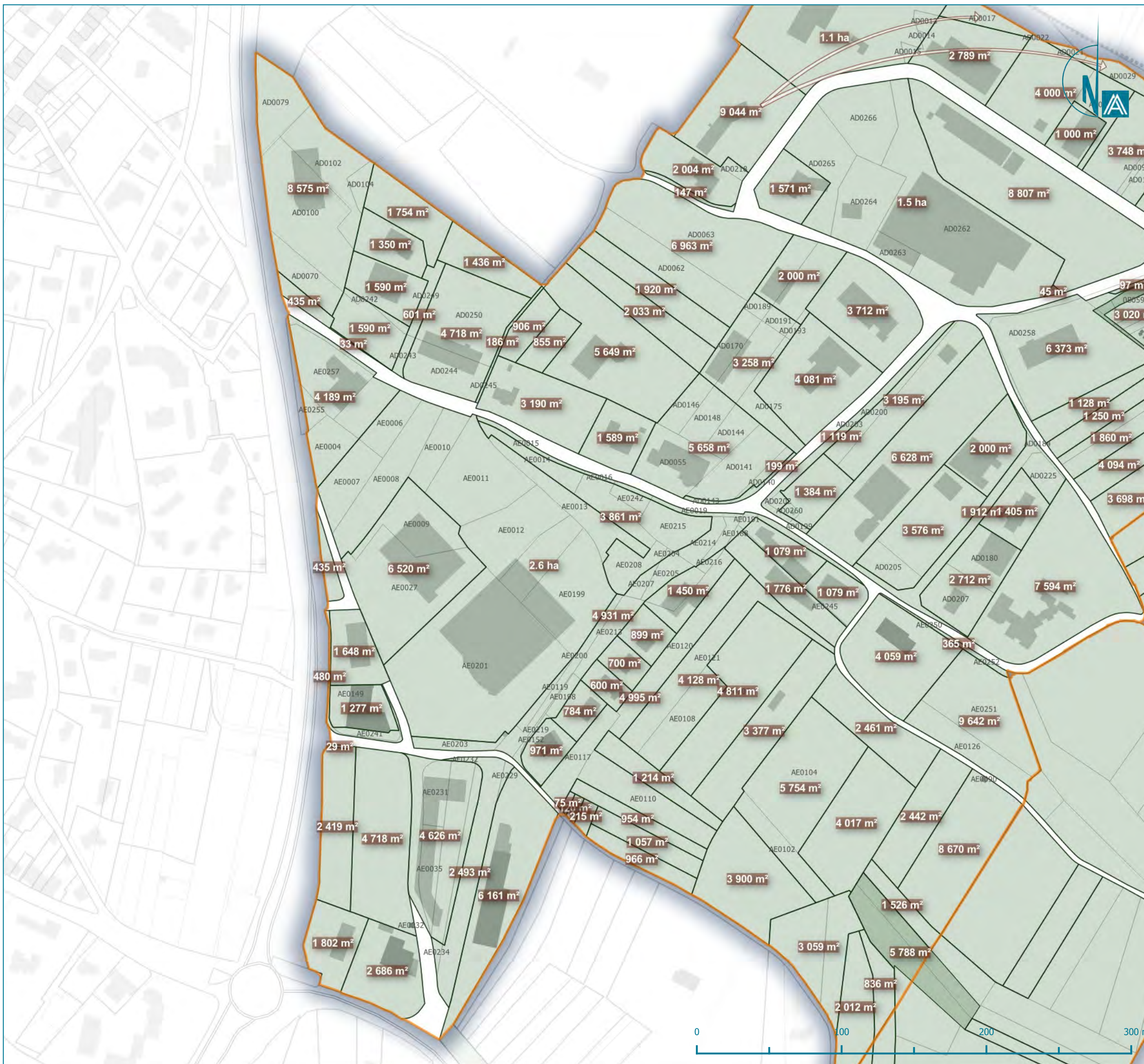


Pour le calcul des surfaces, ne sont retenues que les parcelles répondant à l'un de ces critères :

- son centre est compris dans la ZAE
- au moins 25 % de sa surface est compris dans la ZAE
- sa surface représente au moins 25 % de la surface de la ZAE

En découlent les deux indicateurs suivants :

- Surface d'unité foncière : surface géométrique des parcelles retenues
- Surface cadastrale ajustée : surface fiscale des parcelles retenues





## Vacance au sein de la ZAE


*Inventaire des ZAE*

### ZA DU BRESSON



*Le Touvet (Secteur 1)*

### Légende

Périmètres

-  Unités foncières
-  Contour de ZAE



Cadastre

-  Parcelles
-  Bâti


Limite communale



Thématique

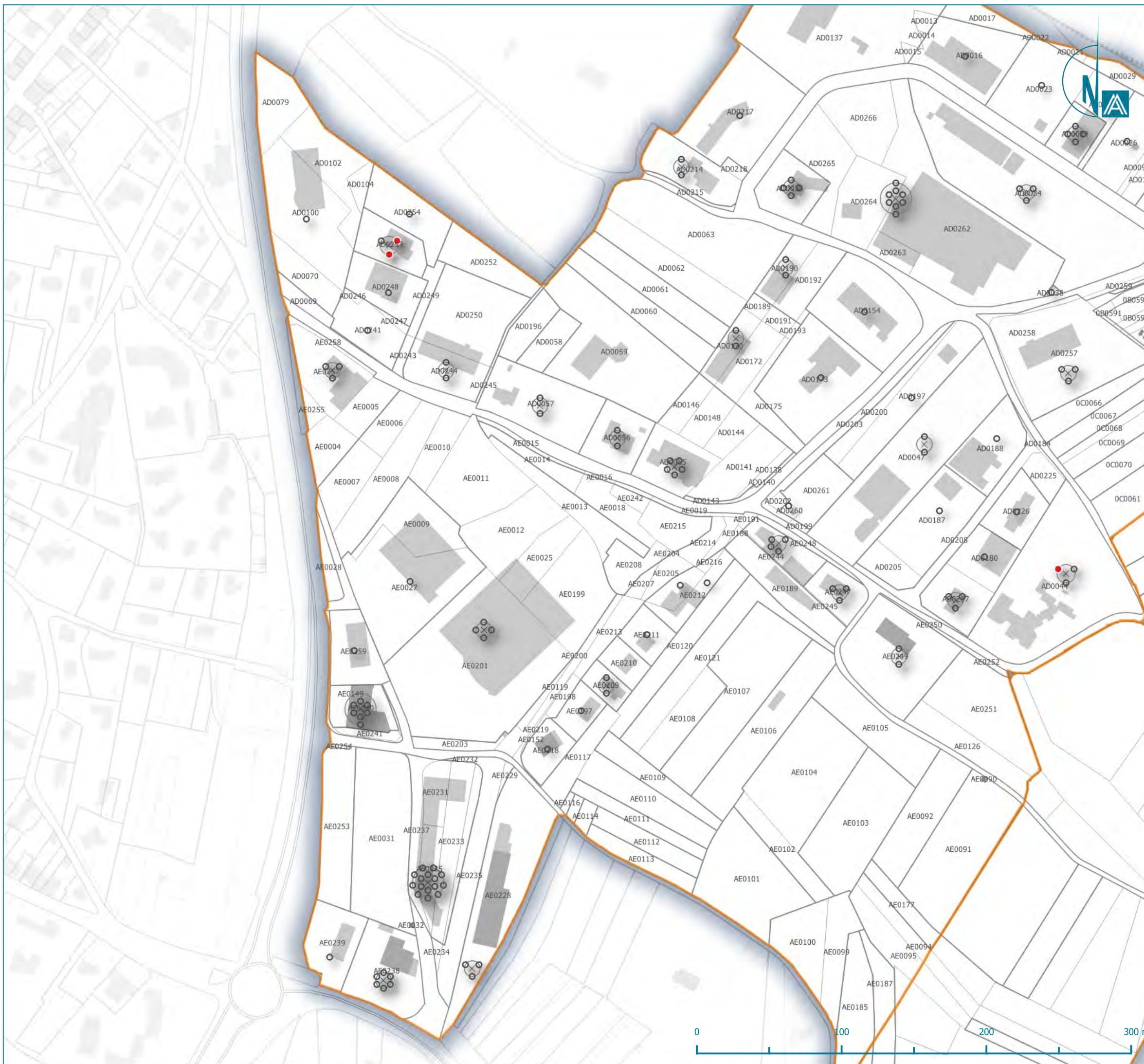
-  Local occupé
-  Local vacant



-  Unité foncière vacante

### Chiffres-clés de la ZAE

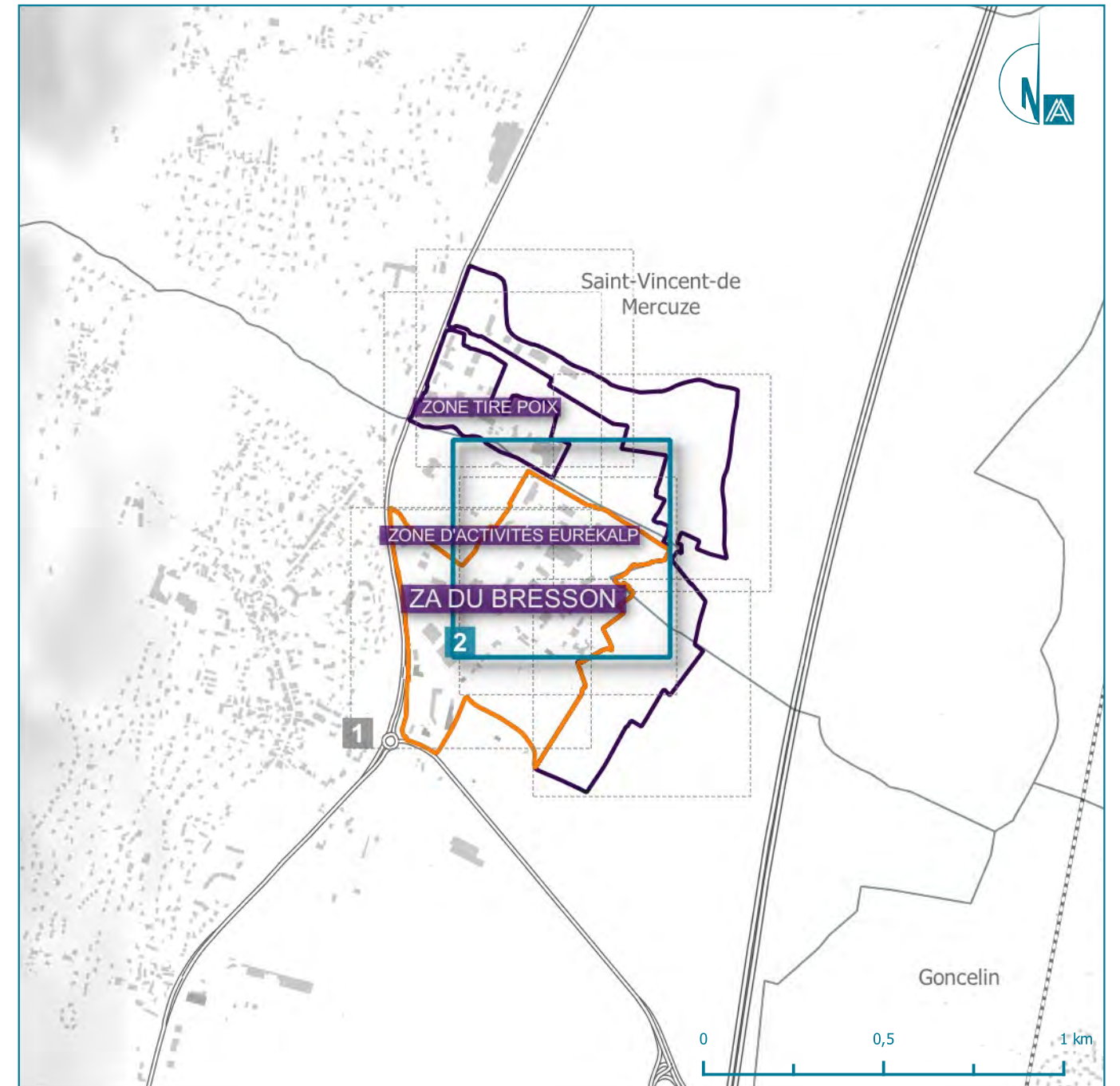
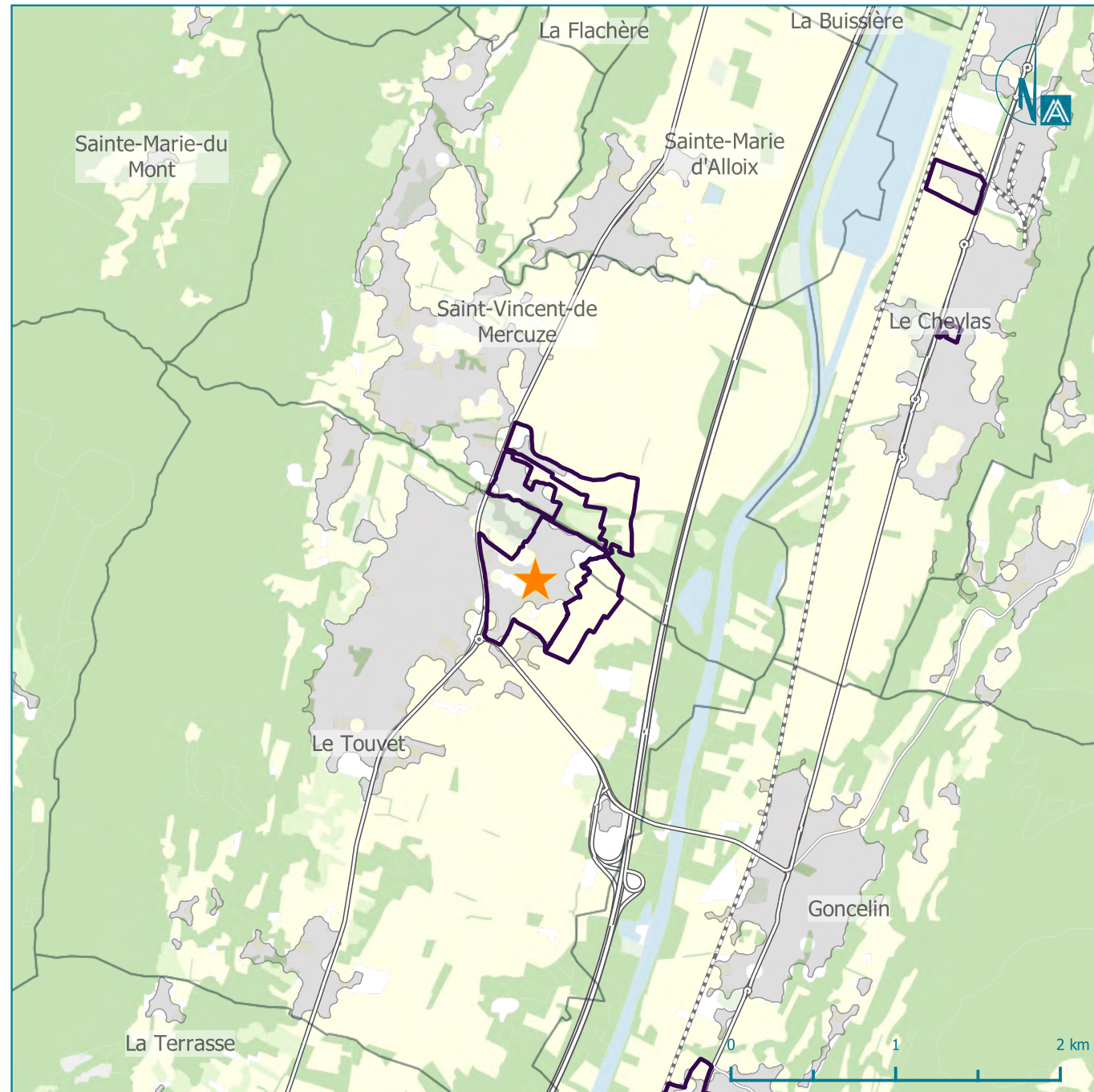
Nombre de locaux :	<b>133</b>
Nombre de locaux vacants :	<b>3 (2 %)</b>
Nombre d'UF :	<b>113</b>
Nombre d'UF vacantes :	<b>0 (0 %)</b>





# Inventaire des ZAE

## ZA DU BRESSON (Le Touvet) - Secteur 2





## Surfaces des unités foncières

### Inventaire des ZAE

#### ZA DU BRESSON



#### Le Touvet (Secteur 2)

### Légende

#### Périmètres

-  Unités foncières
-  Contour de ZAE


#### Cadastre

-  Parcelles
-  Bâti

#### Limite communale



#### Thématique

-  125 m<sup>2</sup> Surface cadastrale ajustée

### Chiffres-clés de la ZAE

Surface de ZAE :	<b>34.2 ha</b>
Surface des unités foncières :	<b>45.5 ha</b>
Surface cadastrale ajustée :	<b>35 ha</b>

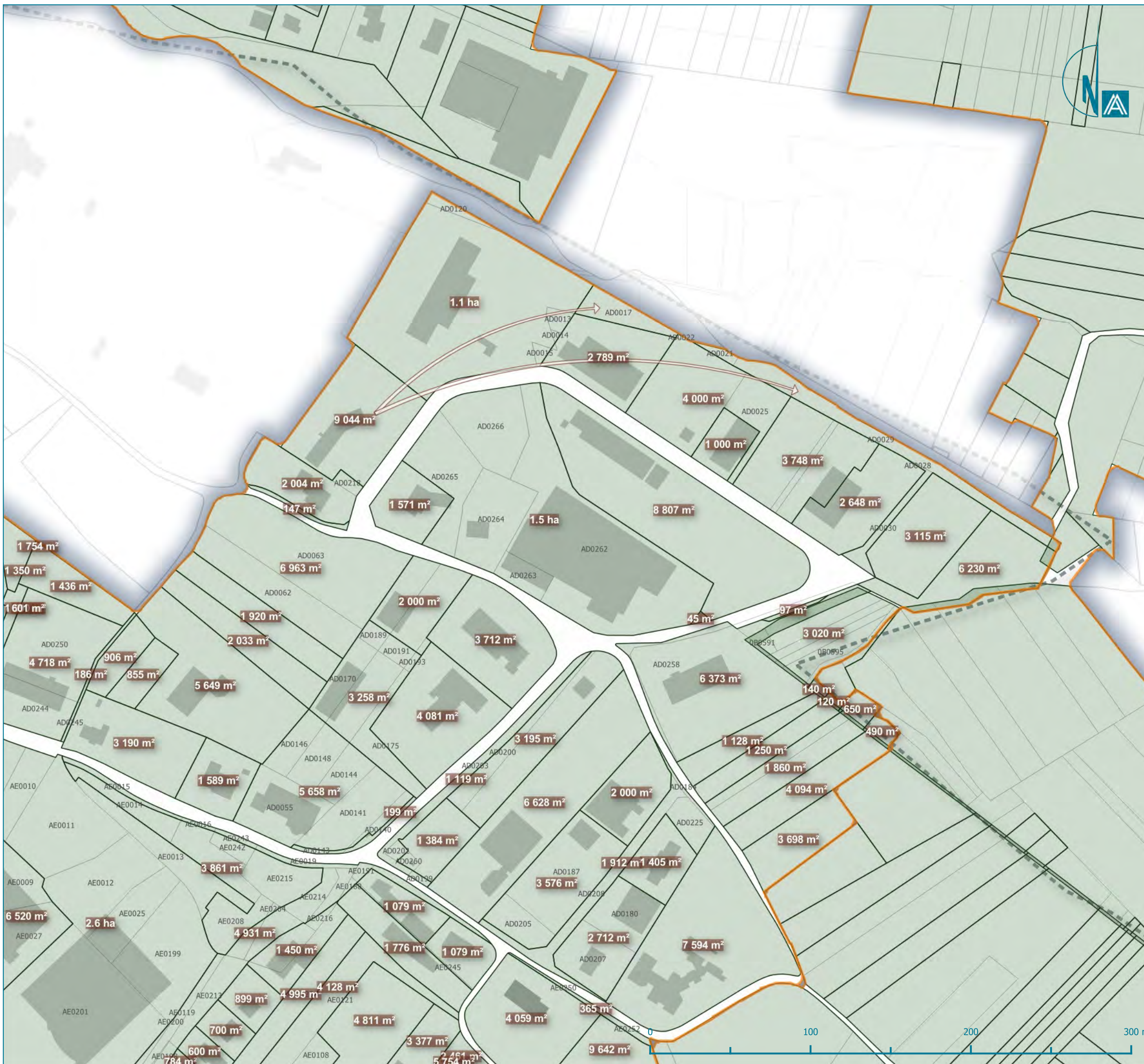


Pour le calcul des surfaces, ne sont retenues que les parcelles répondant à l'un de ces critères :

- son centre est compris dans la ZAE
- au moins 25 % de sa surface est compris dans la ZAE
- sa surface représente au moins 25 % de la surface de la ZAE

En découlent les deux indicateurs suivants :

- Surface d'unité foncière : surface géométrique des parcelles retenues
- Surface cadastrale ajustée : surface fiscale des parcelles retenues





## Vacance au sein de la ZAE


Inventaire des ZAE

### ZA DU BRESSON



Le Touvet (Secteur 2)

### Légende

Périmètres

-  Unités foncières
-  Contour de ZAE



Cadastre

-  Parcelles
-  Bâti


Limite communale



Thématique

-  Local occupé
-  Local vacant



-  Unité foncière vacante

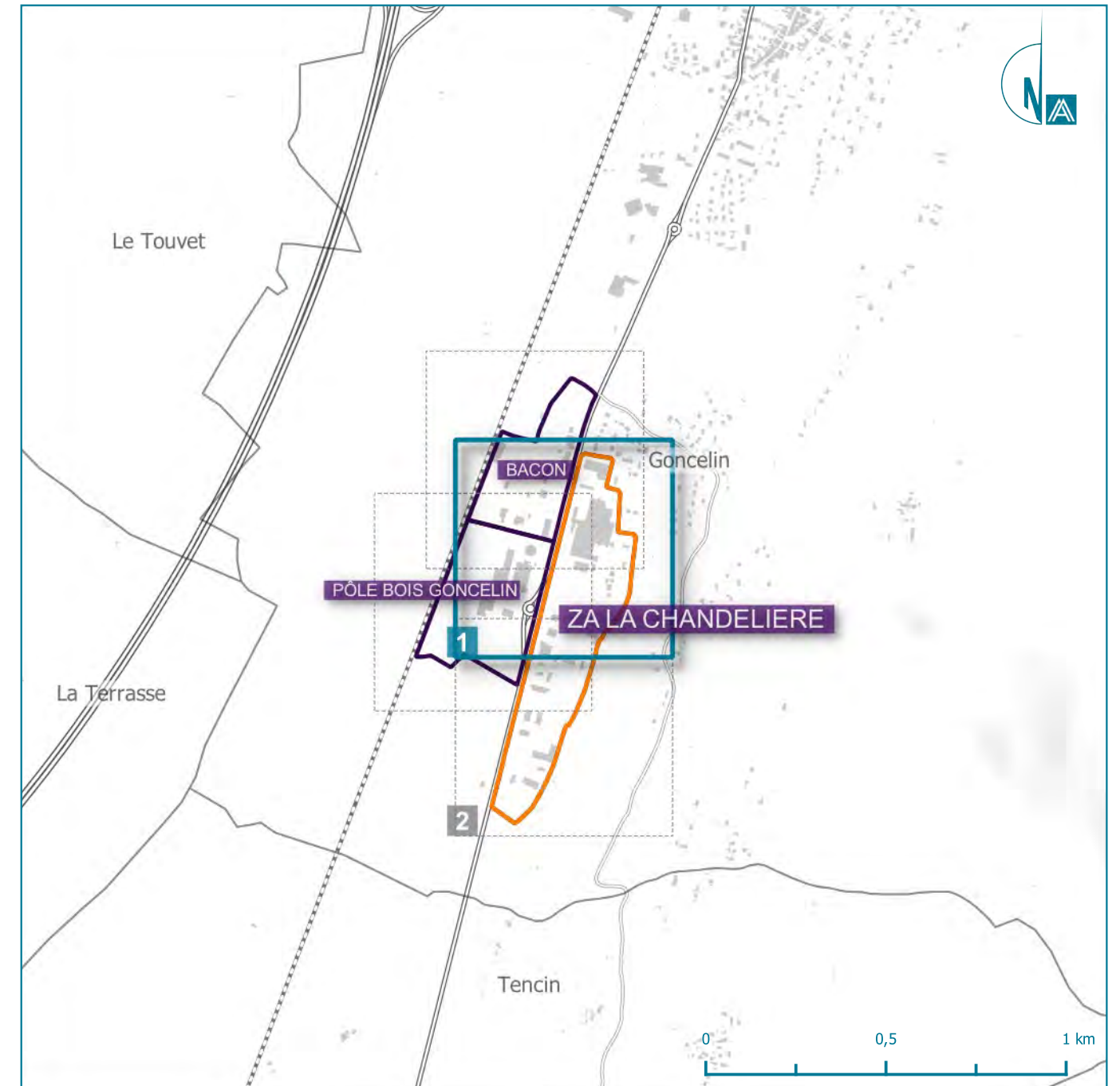
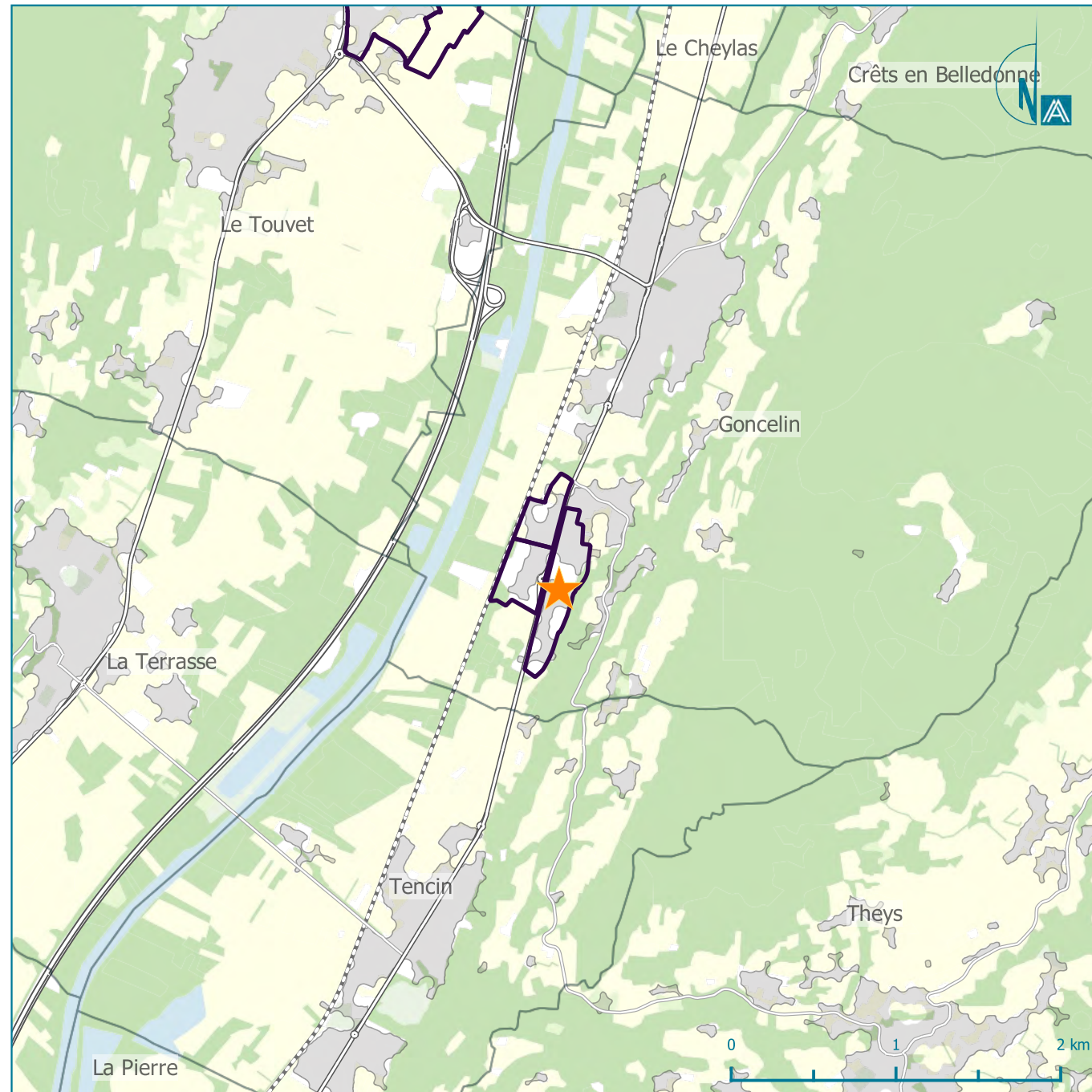
### Chiffres-clés de la ZAE

Nombre de locaux :	<b>133</b>
Nombre de locaux vacants :	<b>3 (2 %)</b>
Nombre d'UF :	<b>113</b>
Nombre d'UF vacantes :	<b>0 (0 %)</b>



# Inventaire des ZAE

## ZA LA CHANDELIERE (Goncelin) - Secteur 1







## Surfaces des unités foncières

Inventaire des ZAE



### ZA LA CHANDELIERE

Goncelin(Secteur 1)

### Légende

Périmètres

 Unités foncières

 Contour de ZAE

Cadastre


 Parcelles

 Bâti

Limite communale



Thématique

 125 m<sup>2</sup> Surface cadastrale ajustée

### Chiffres-clés de la ZAE

Surface de ZAE : **16.5 ha**

Surface des unités foncières : **16.5 ha**

Surface cadastrale ajustée : **16.6 ha**

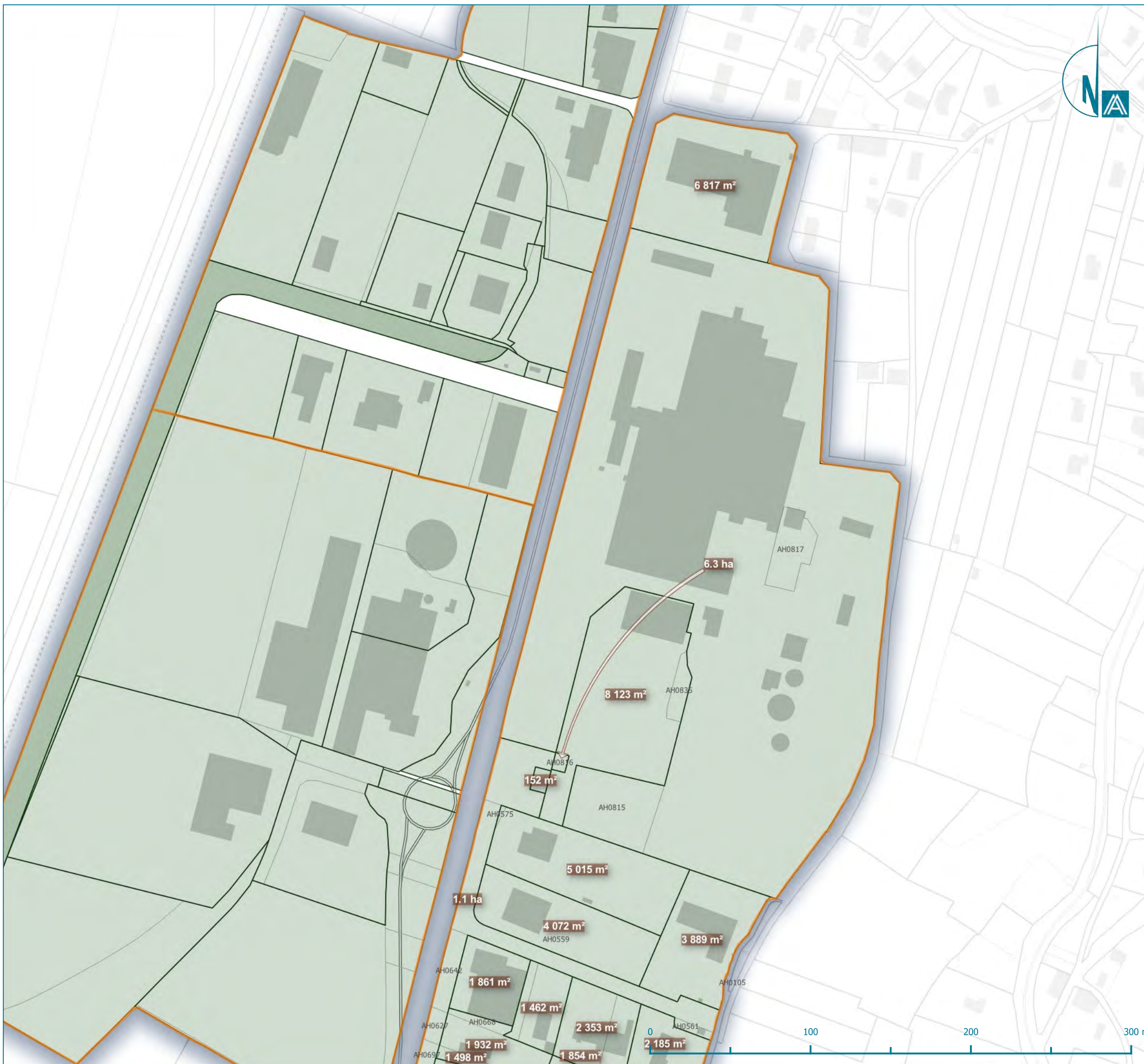


Pour le calcul des surfaces, ne sont retenues que les parcelles répondant à l'un de ces critères :

- son centre est compris dans la ZAE
- au moins 25 % de sa surface est compris dans la ZAE
- sa surface représente au moins 25 % de la surface de la ZAE

En découlent les deux indicateurs suivants :

- Surface d'unité foncière : surface géométrique des parcelles retenues
- Surface cadastrale ajustée : surface fiscale des parcelles retenues







## Vacance au sein de la ZAE

Inventaire des ZAE

### ZA LA CHANDELIERE

Goncelin(Secteur 1)

### Légende

Périmètres

 Unités foncières

 Contour de ZAE

Cadastre


 Parcelles


 Bâti


Limite communale



Thématique

 Local occupé

 Local vacant

 Unité foncière vacante



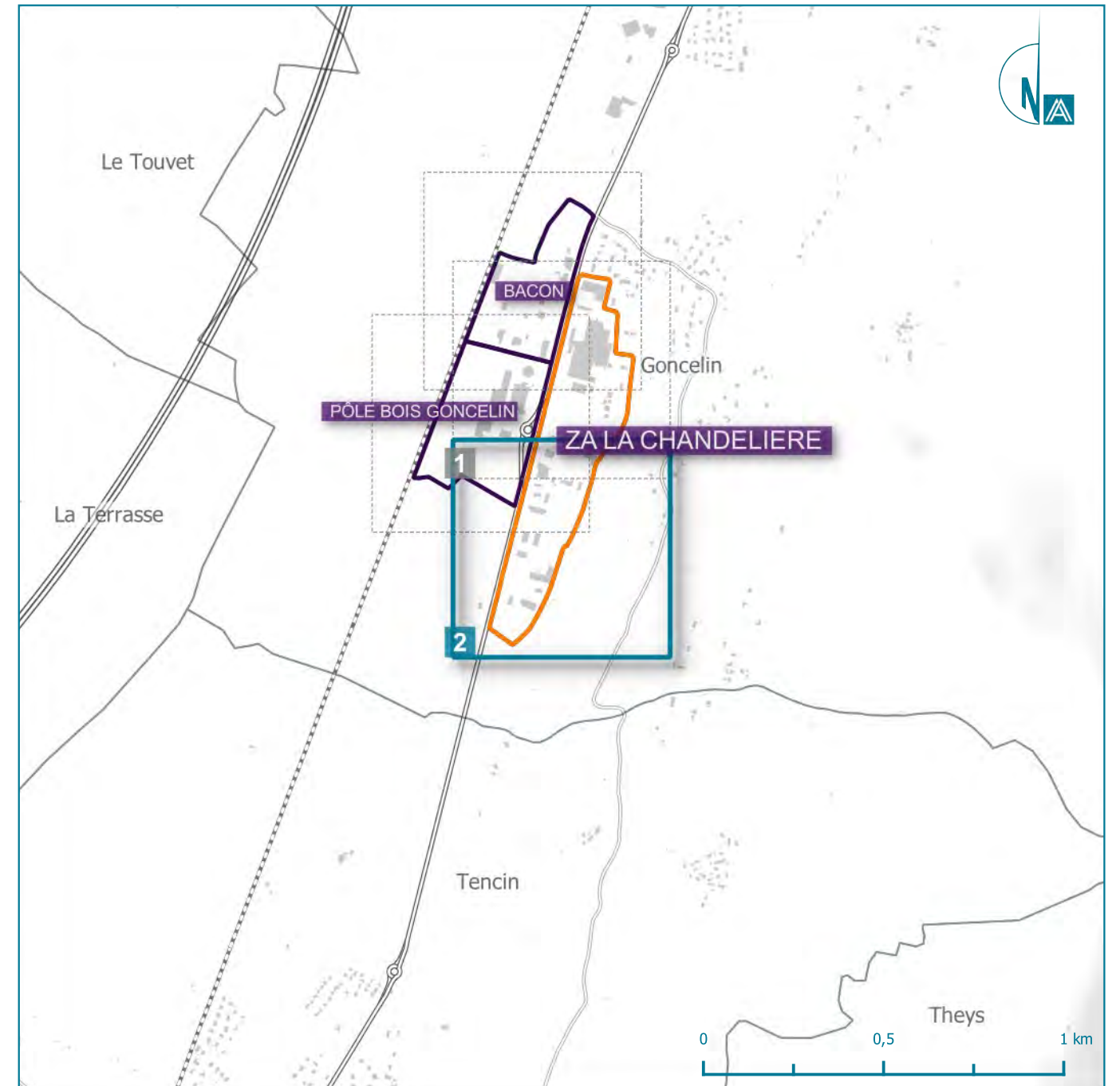
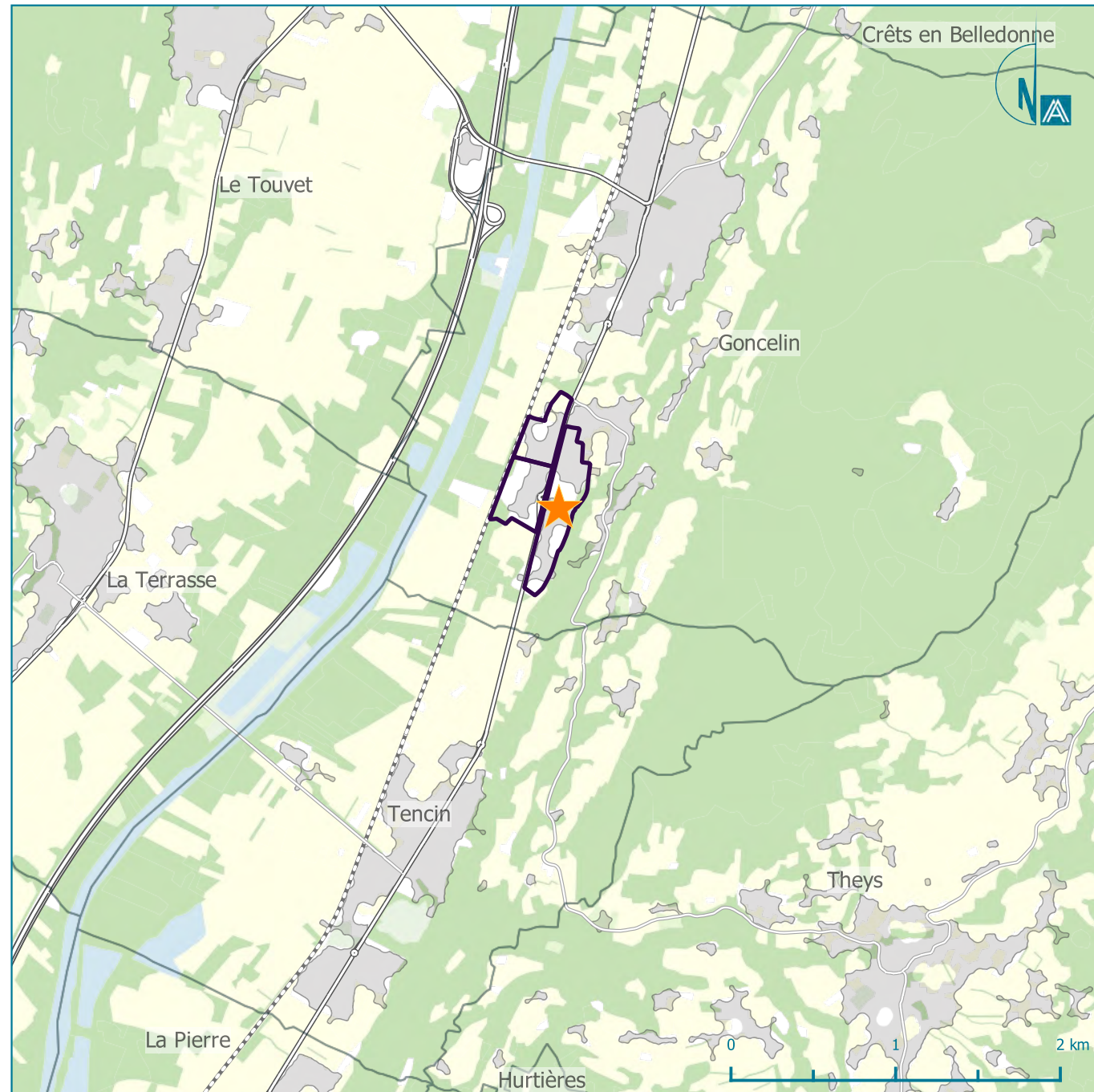
### Chiffres-clés de la ZAE

Nombre de locaux :	<b>60</b>
Nombre de locaux vacants :	<b>0 (0 %)</b>
Nombre d'UF :	<b>28</b>
Nombre d'UF vacantes :	<b>0 (0 %)</b>



# Inventaire des ZAE

## ZA LA CHANDELIERE (Goncelin) - Secteur 2







## Surfaces des unités foncières

### Inventaire des ZAE

#### ZA LA CHANDELIERE



Goncelin(Secteur 2)

### Légende

#### Périmètres

-  Unités foncières
-  Contour de ZAE


#### Cadastre

-  Parcelles
-  Bâti

#### Limite communale



#### Thématique

-  125 m<sup>2</sup> Surface cadastrale ajustée

### Chiffres-clés de la ZAE

Surface de ZAE :	<b>16.5 ha</b>
Surface des unités foncières :	<b>16.5 ha</b>
Surface cadastrale ajustée :	<b>16.6 ha</b>

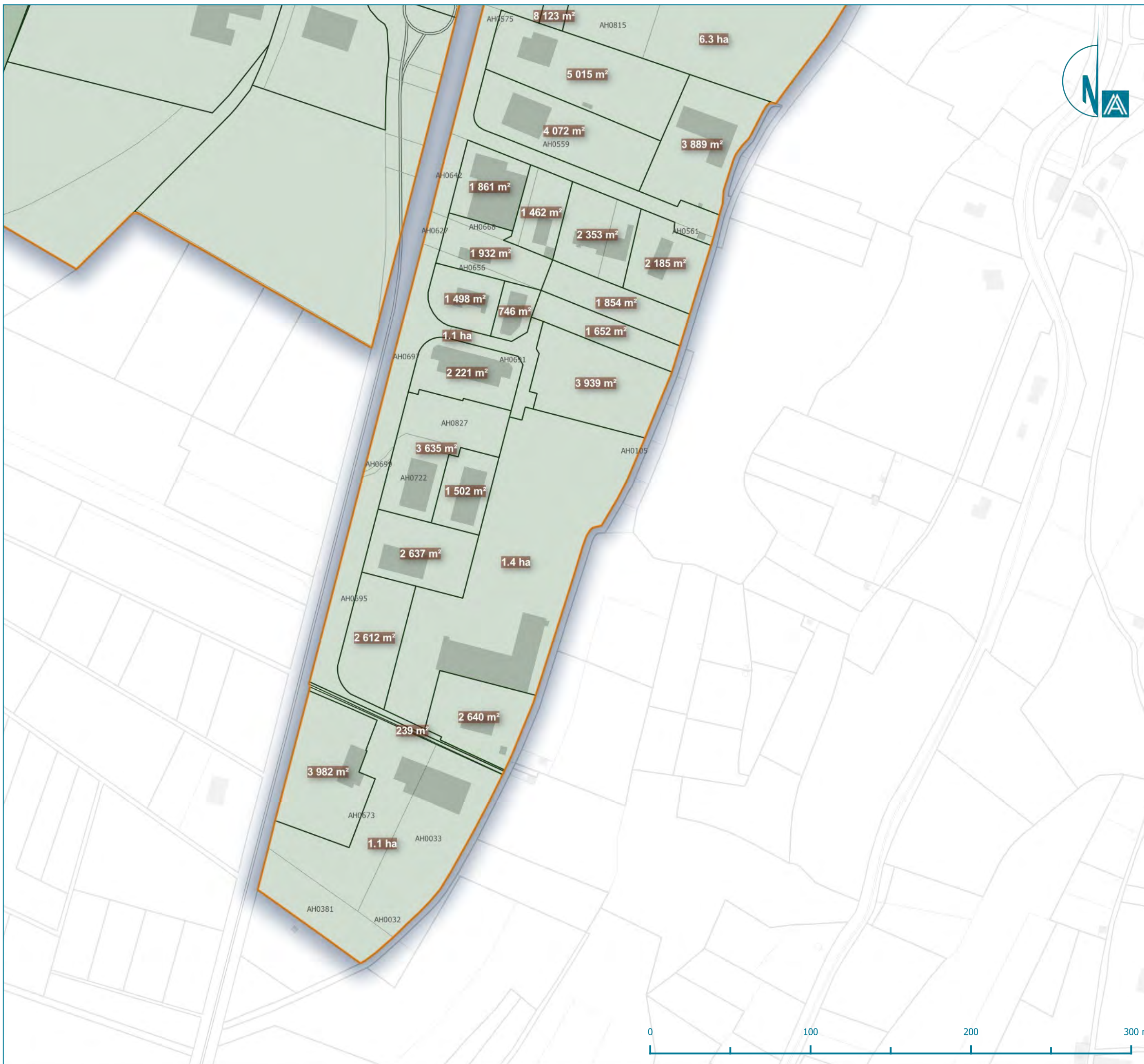


Pour le calcul des surfaces, ne sont retenues que les parcelles répondant à l'un de ces critères :

- son centre est compris dans la ZAE
- au moins 25 % de sa surface est compris dans la ZAE
- sa surface représente au moins 25 % de la surface de la ZAE

En découlent les deux indicateurs suivants :

- Surface d'unité foncière : surface géométrique des parcelles retenues
- Surface cadastrale ajustée : surface fiscale des parcelles retenues







## Vacance au sein de la ZAE


*Inventaire des ZAE*

### ZA LA CHANDELIERE



*Goncelin(Secteur 2)*

### Légende

Périmètres

-  Unités foncières
-  Contour de ZAE



Cadastre

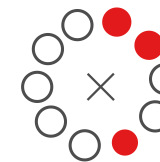
-  Parcelles
-  Bâti

Limite communale




Thématique

-  Local occupé
-  Local vacant



Cluster de locaux  
(Ex : immeuble de bureaux)

-  Unité foncière vacante

### Chiffres-clés de la ZAE

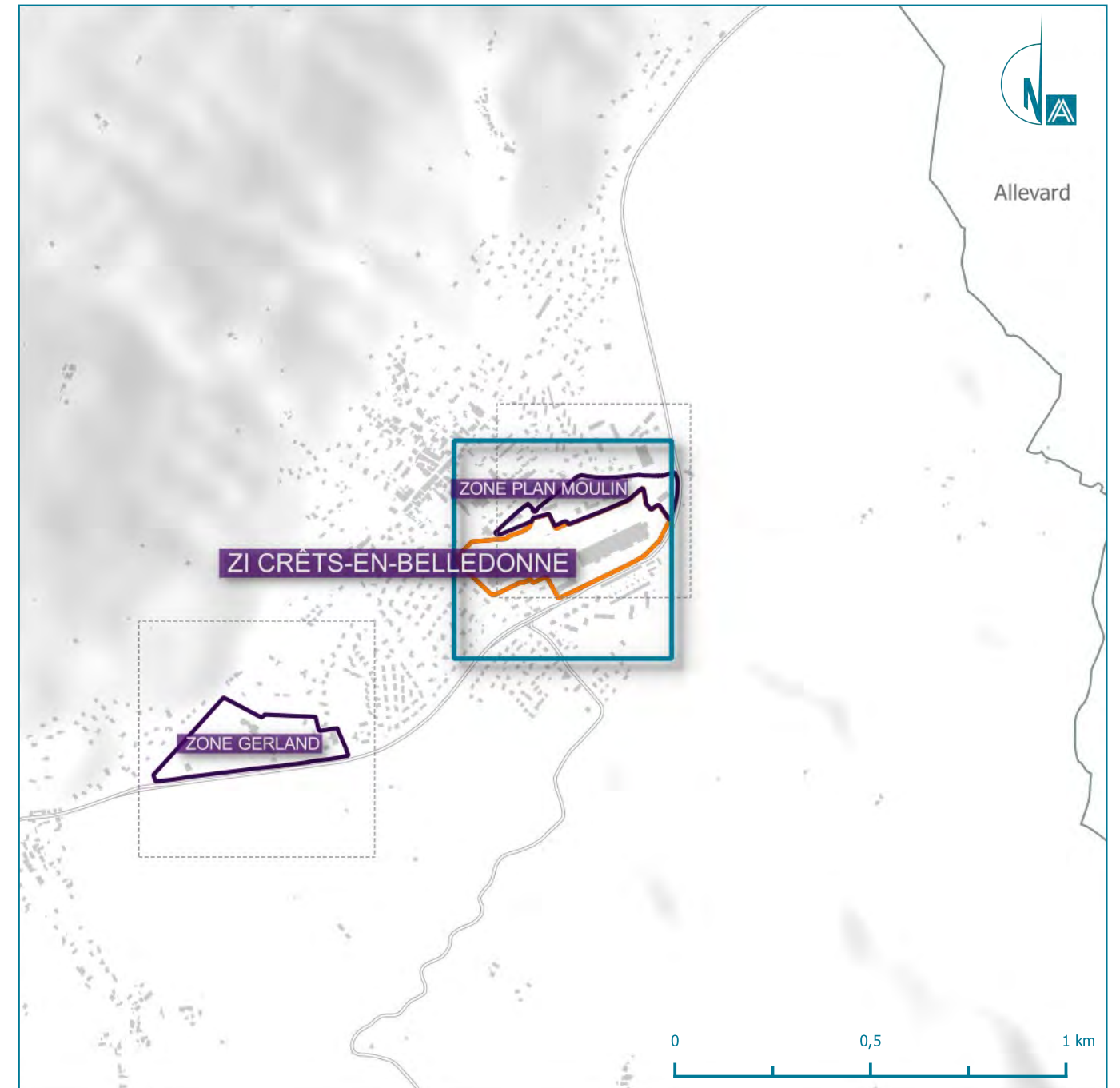
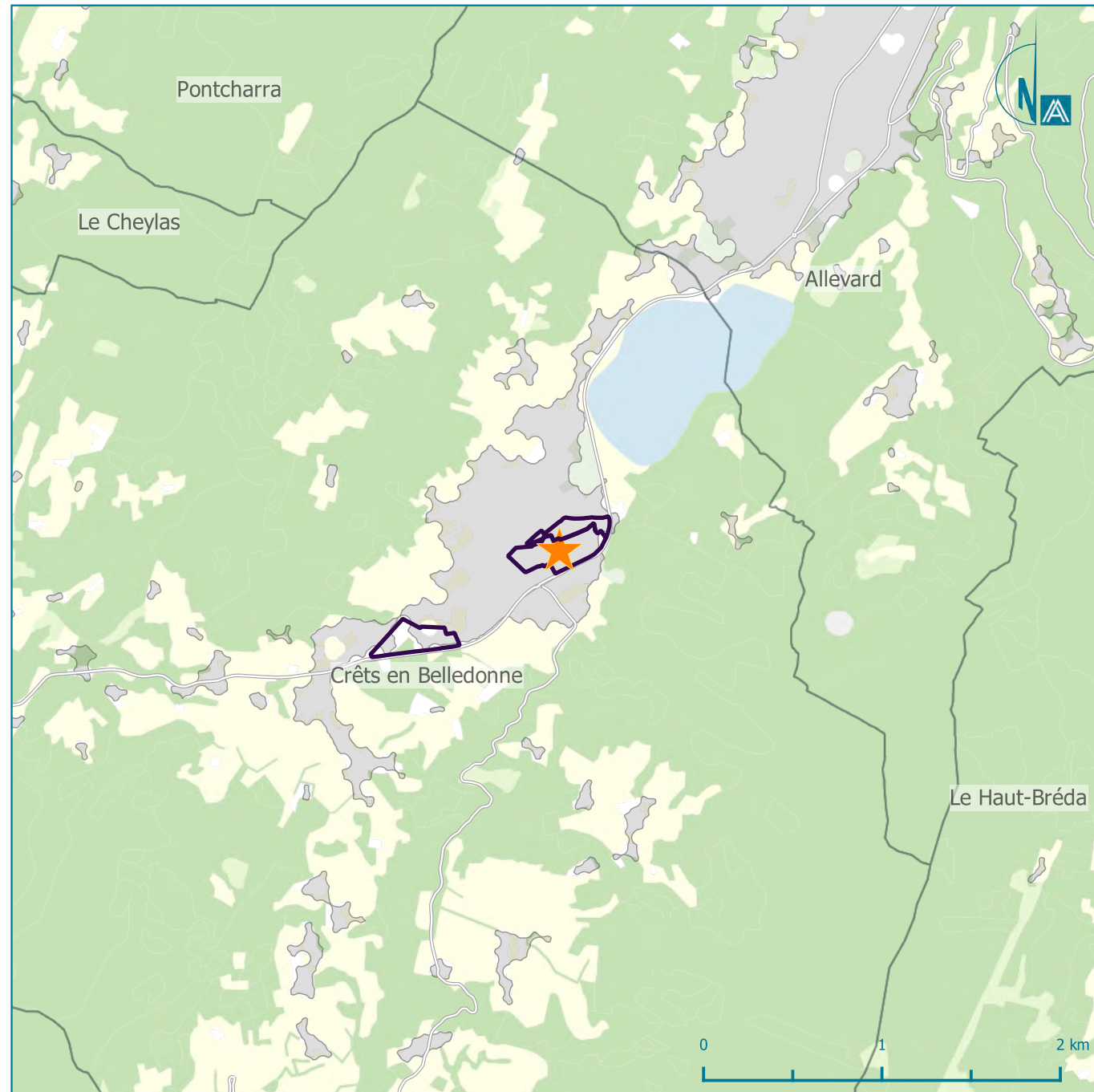
Nombre de locaux :	<b>60</b>
Nombre de locaux vacants :	<b>0 (0 %)</b>
Nombre d'UF :	<b>28</b>
Nombre d'UF vacantes :	<b>0 (0 %)</b>





# Inventaire des ZAE

## ZI CRÊTS-EN-BELLEDONNE (Crêts en Belledonne)







## Surfaces des unités foncières

Inventaire des ZAE

### ZI CRÊTS-EN-BELLEDONNE

Crêts en Belledonne

### Légende

Périmètres

 Unités foncières

 Contour de ZAE

Cadastre


 Parcelles

 Bâti

Limite communale



Thématique

 125 m<sup>2</sup> Surface cadastrale ajustée

### Chiffres-clés de la ZAE

Surface de ZAE : **7.5 ha**

Surface des unités foncières : **8.4 ha**

Surface cadastrale ajustée : **12.1 ha**

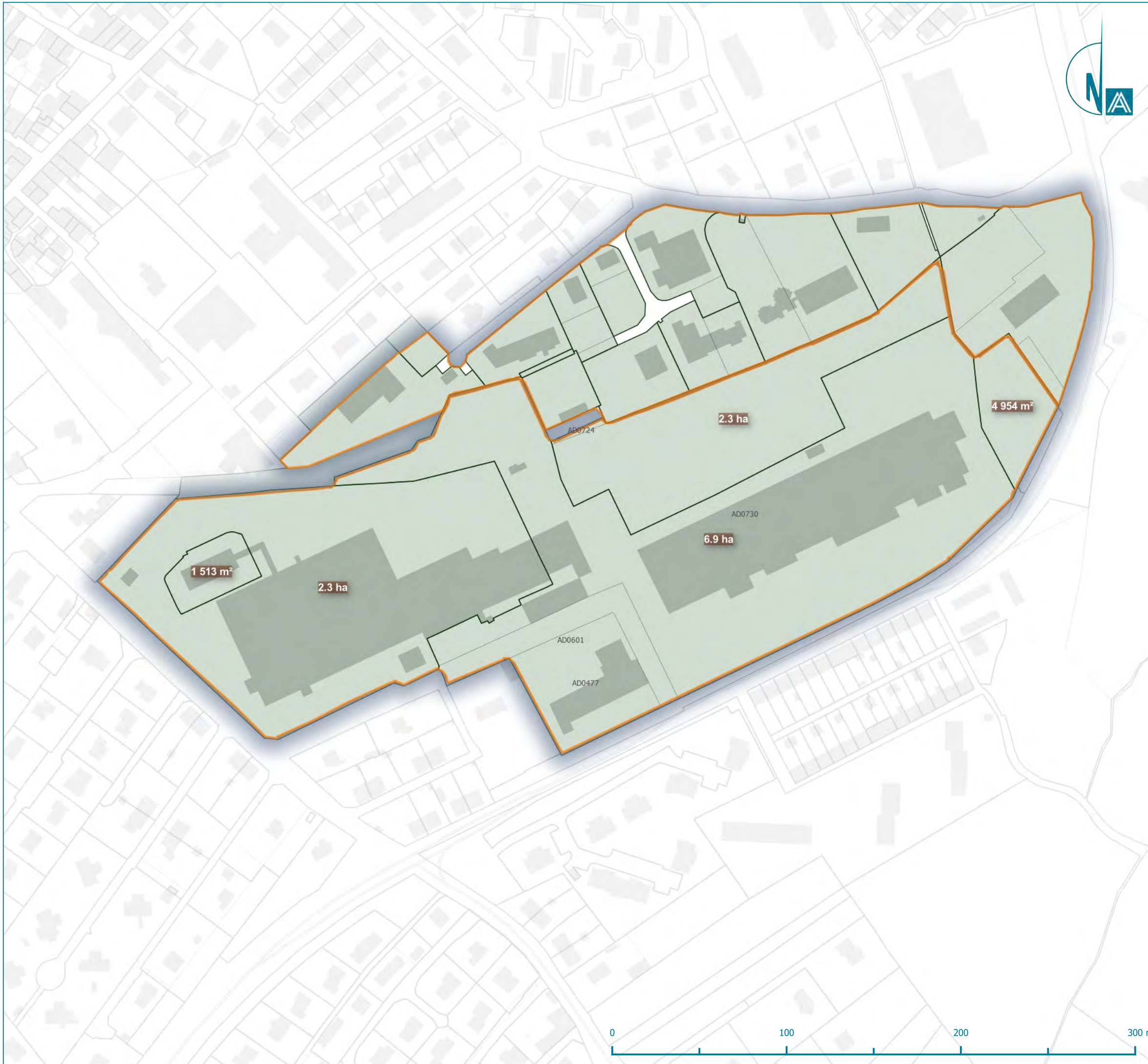
**i**

Pour le calcul des surfaces, ne sont retenues que les parcelles répondant à l'un de ces critères :

- son centre est compris dans la ZAE
- au moins 25 % de sa surface est compris dans la ZAE
- sa surface représente au moins 25 % de la surface de la ZAE

En découlent les deux indicateurs suivants :

- Surface d'unité foncière : surface géométrique des parcelles retenues
- Surface cadastrale ajustée : surface fiscale des parcelles retenues







## Vacance au sein de la ZAE

*Inventaire des ZAE*

### ZI CRÊTS-EN-BELLEDONNE

*Crêts en Belledonne*

### Légende

Périmètres

 Unités foncières

 Contour de ZAE

Cadastre


 Parcelles


 Bâti


Limite communale



Thématique

 Local occupé

 Local vacant

 Unité foncière vacante



### Chiffres-clés de la ZAE

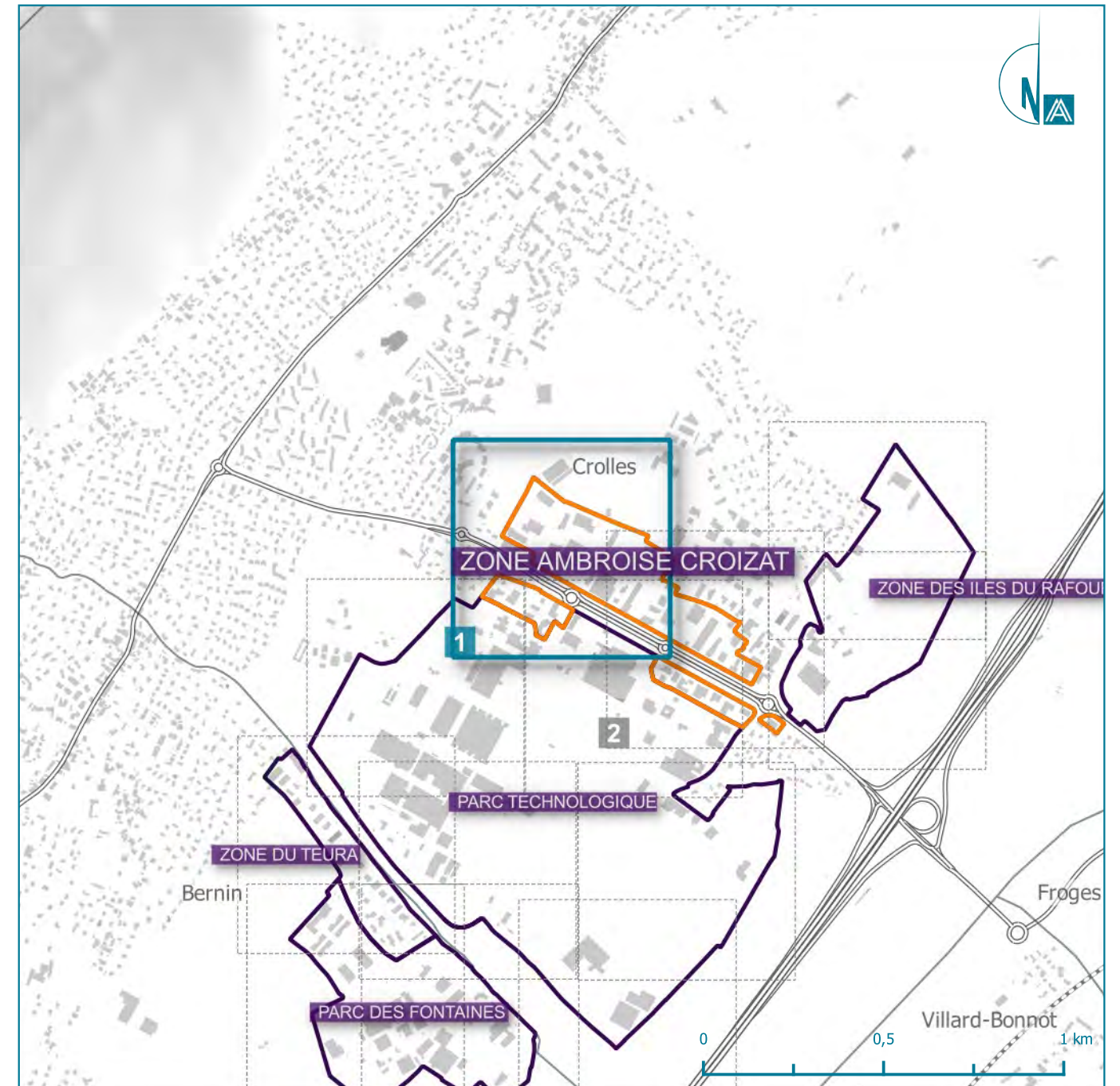
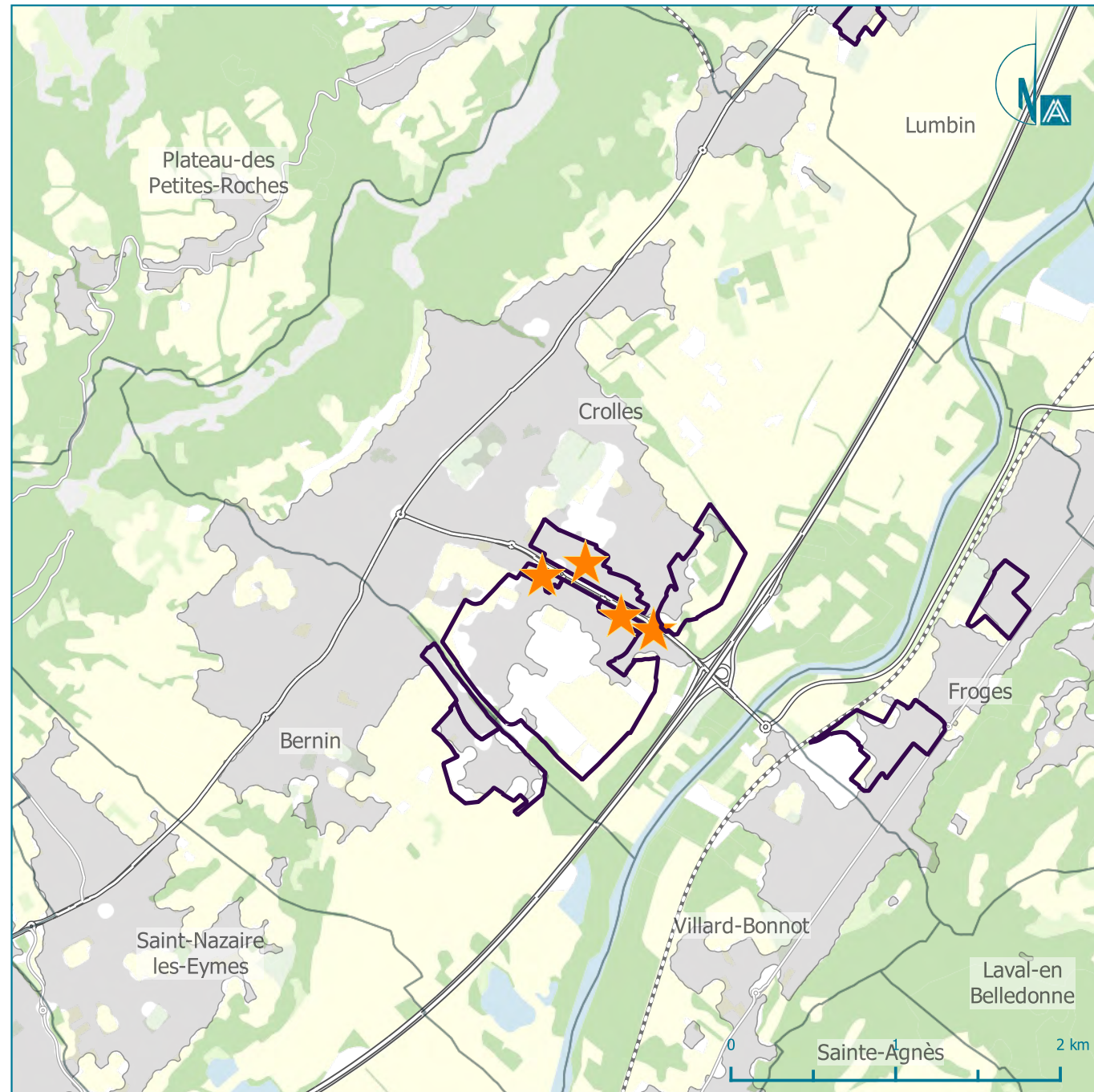
Nombre de locaux :	<b>3</b>
Nombre de locaux vacants :	<b>0 (0 %)</b>
Nombre d'UF :	<b>5</b>
Nombre d'UF vacantes :	<b>0 (0 %)</b>





# Inventaire des ZAE

## ZONE AMBROISE CROIZAT (Crolles) - Secteur 1





## Surfaces des unités foncières

### Inventaire des ZAE

### ZONE AMBROISE CROIZAT

Crolles(Secteur 1)

### Légende

#### Périmètres

- Unités foncières
- Contour de ZAE

#### Cadastre

- Parcelles
- Bâti

#### Limite communale



#### Thématique

- 125 m<sup>2</sup> Surface cadastrale ajustée

### Chiffres-clés de la ZAE

Surface de ZAE :	<b>17 ha</b>
Surface des unités foncières :	<b>34.4 ha</b>
Surface cadastrale ajustée :	<b>17.8 ha</b>

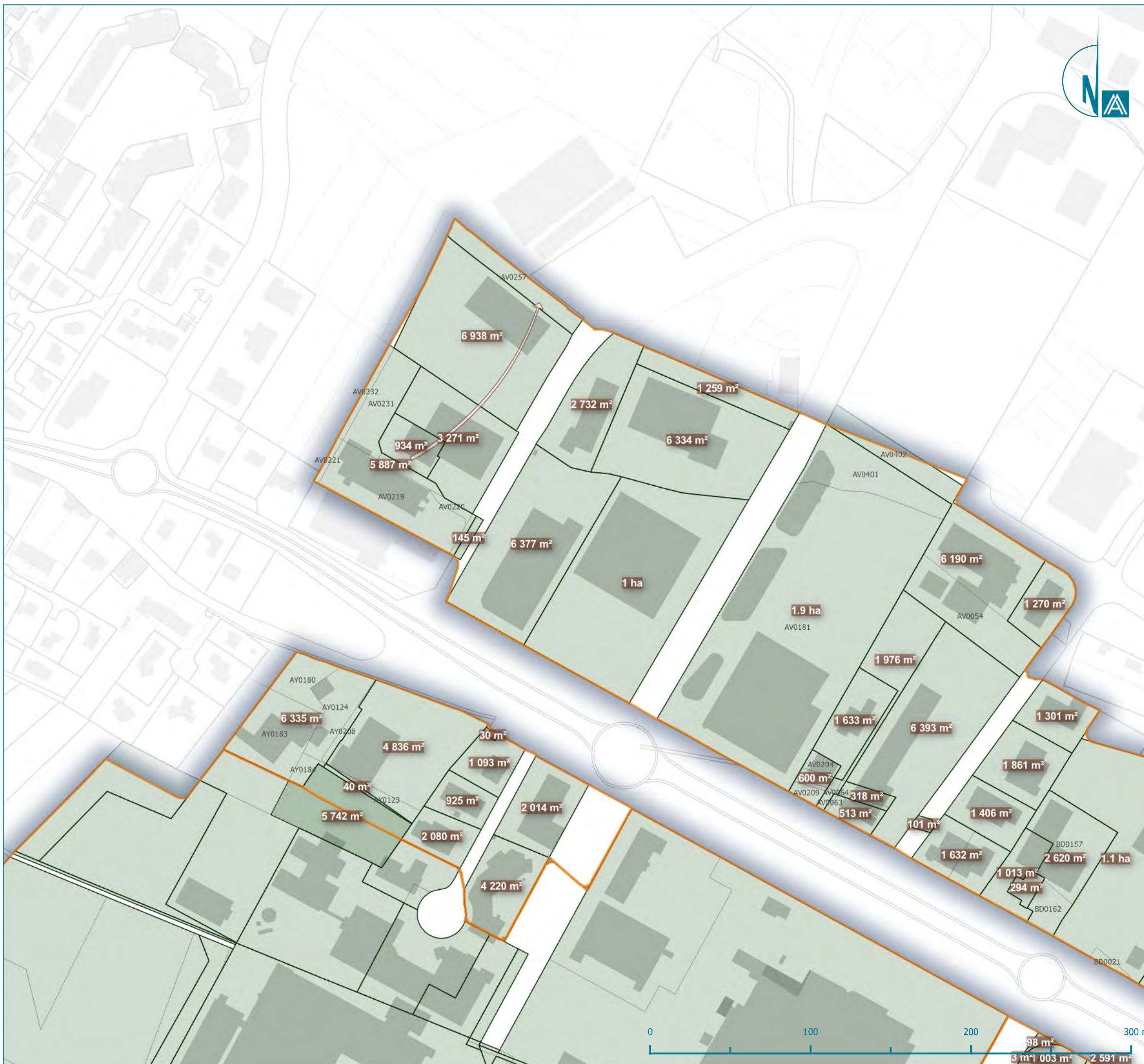


Pour le calcul des surfaces, ne sont retenues que les parcelles répondant à l'un de ces critères :

- son centre est compris dans la ZAE
- au moins 25 % de sa surface est compris dans la ZAE
- sa surface représente au moins 25 % de la surface de la ZAE

En découlent les deux indicateurs suivants :

- Surface d'unité foncière : surface géométrique des parcelles retenues
- Surface cadastrale ajustée : surface fiscale des parcelles retenues





## Vacance au sein de la ZAE

*Inventaire des ZAE*

### ZONE AMBROISE CROIZAT

*Crolles(Secteur 1)*

### Légende

Périmètres

 Unités foncières

 Contour de ZAE

Cadastre


 Parcelles

 Bâti

Limite communale




Thématique

 Local occupé

 Local vacant

 Cluster de locaux  
(Ex : immeuble de bureaux)

 Unité foncière vacante

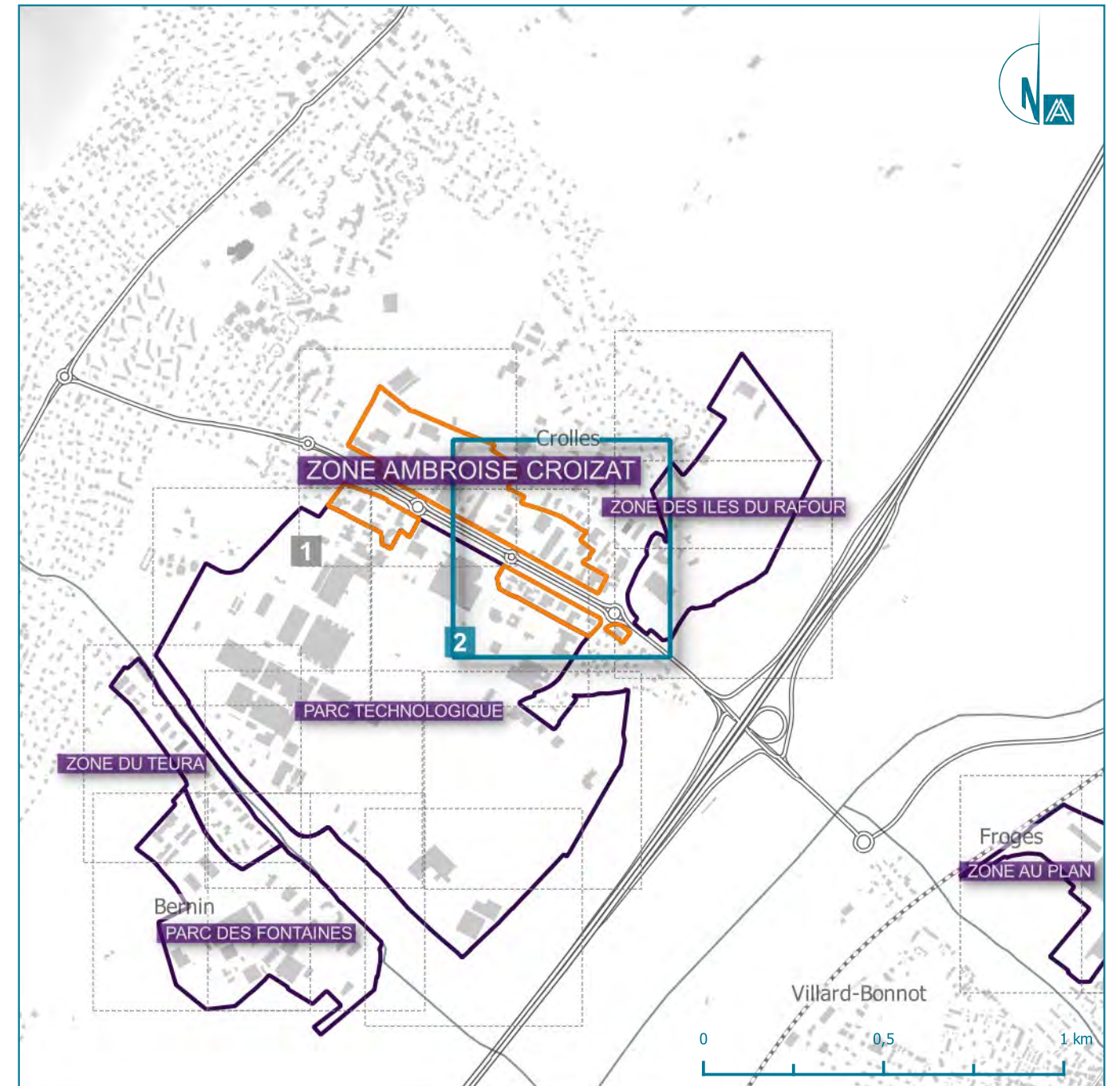
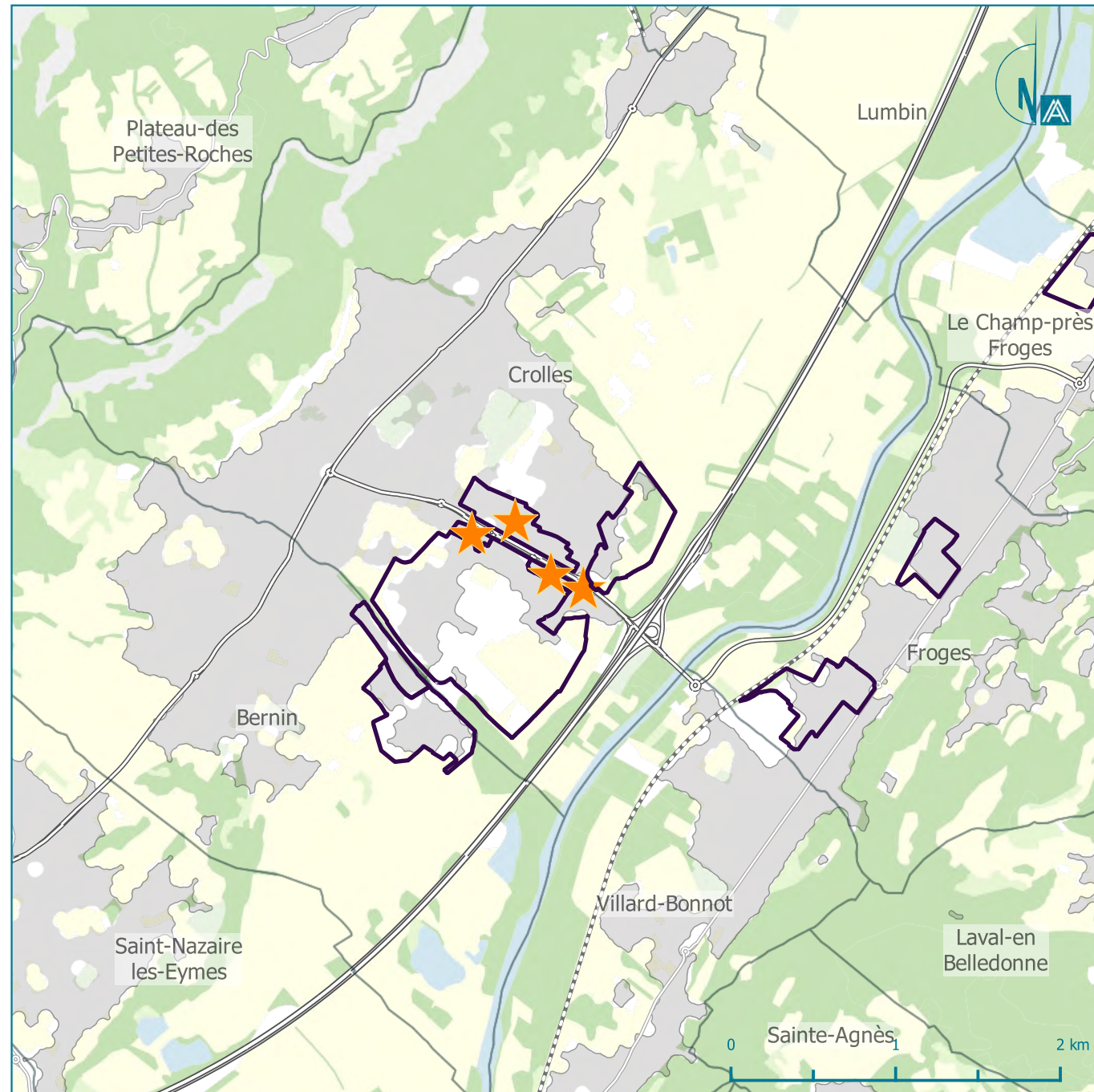
### Chiffres-clés de la ZAE

Nombre de locaux :	<b>146</b>
Nombre de locaux vacants :	<b>1 (1 %)</b>
Nombre d'UF :	<b>67</b>
Nombre d'UF vacantes :	<b>0 (0 %)</b>



# Inventaire des ZAE

## ZONE AMBROISE CROIZAT (Crolles) - Secteur 2





## Surfaces des unités foncières

Inventaire des ZAE

### ZONE AMBROISE CROIZAT

Crolles(Secteur 2)

### Légende

Périmètres

 Unités foncières

 Contour de ZAE

Cadastre


 Parcelles

 Bâti

Limite communale



Thématique

 125 m<sup>2</sup> Surface cadastrale ajustée

### Chiffres-clés de la ZAE

Surface de ZAE : **17 ha**

Surface des unités foncières : **34.4 ha**

Surface cadastrale ajustée : **17.8 ha**

**i**

Pour le calcul des surfaces, ne sont retenues que les parcelles répondant à l'un de ces critères :

- son centre est compris dans la ZAE
- au moins 25 % de sa surface est compris dans la ZAE
- sa surface représente au moins 25 % de la surface de la ZAE

En découlent les deux indicateurs suivants :

- Surface d'unité foncière : surface géométrique des parcelles retenues
- Surface cadastrale ajustée : surface fiscale des parcelles retenues





## Vacance au sein de la ZAE



*Inventaire des ZAE*

### ZONE AMBROISE CROIZAT



*Crolles(Secteur 2)*

### Légende

Périmètres

-  Unités foncières
-  Contour de ZAE



Cadastre

-  Parcelles
-  Bâti


Limite communale



Thématique

-  Local occupé
-  Local vacant



-  Unité foncière vacante

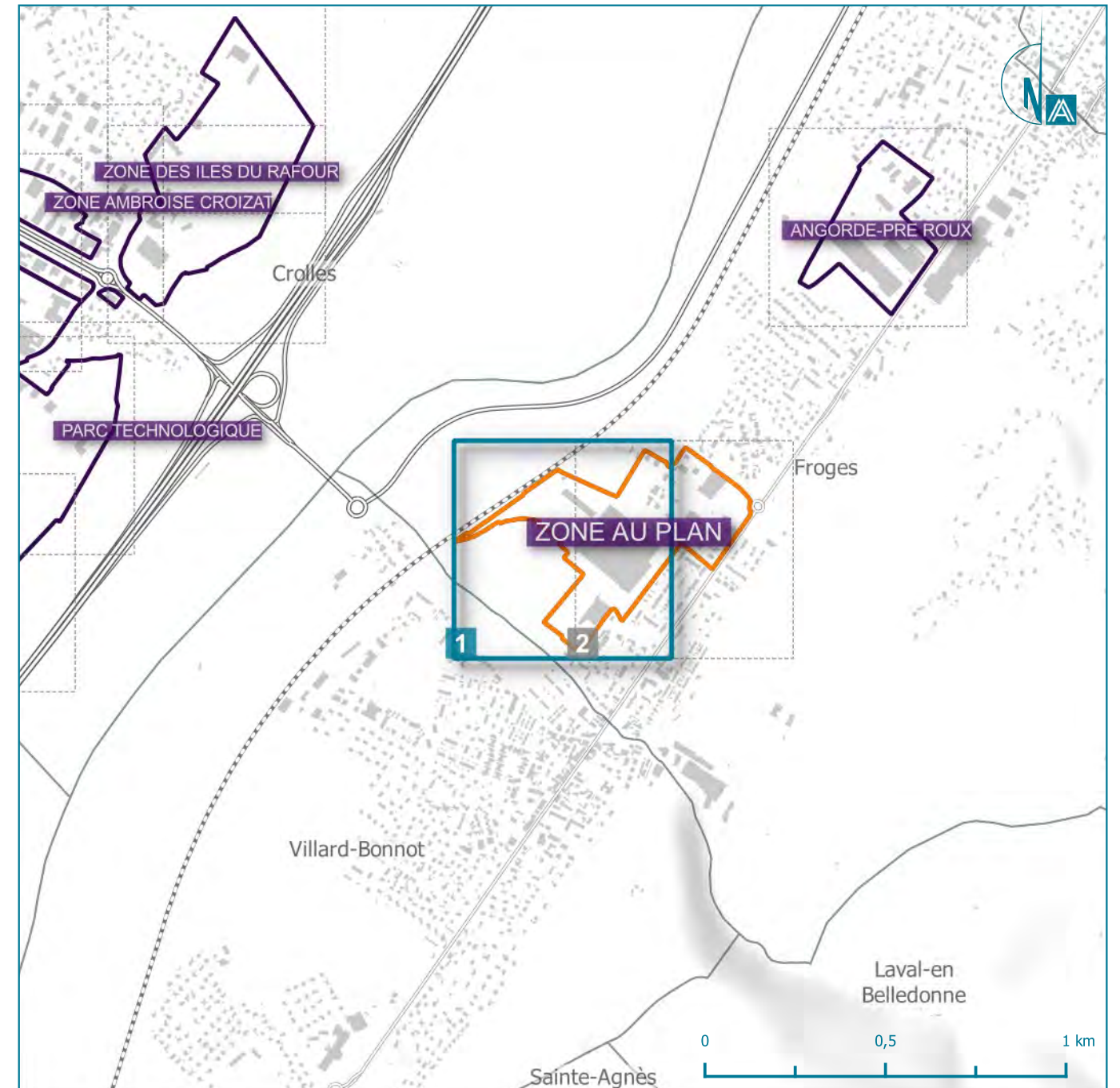
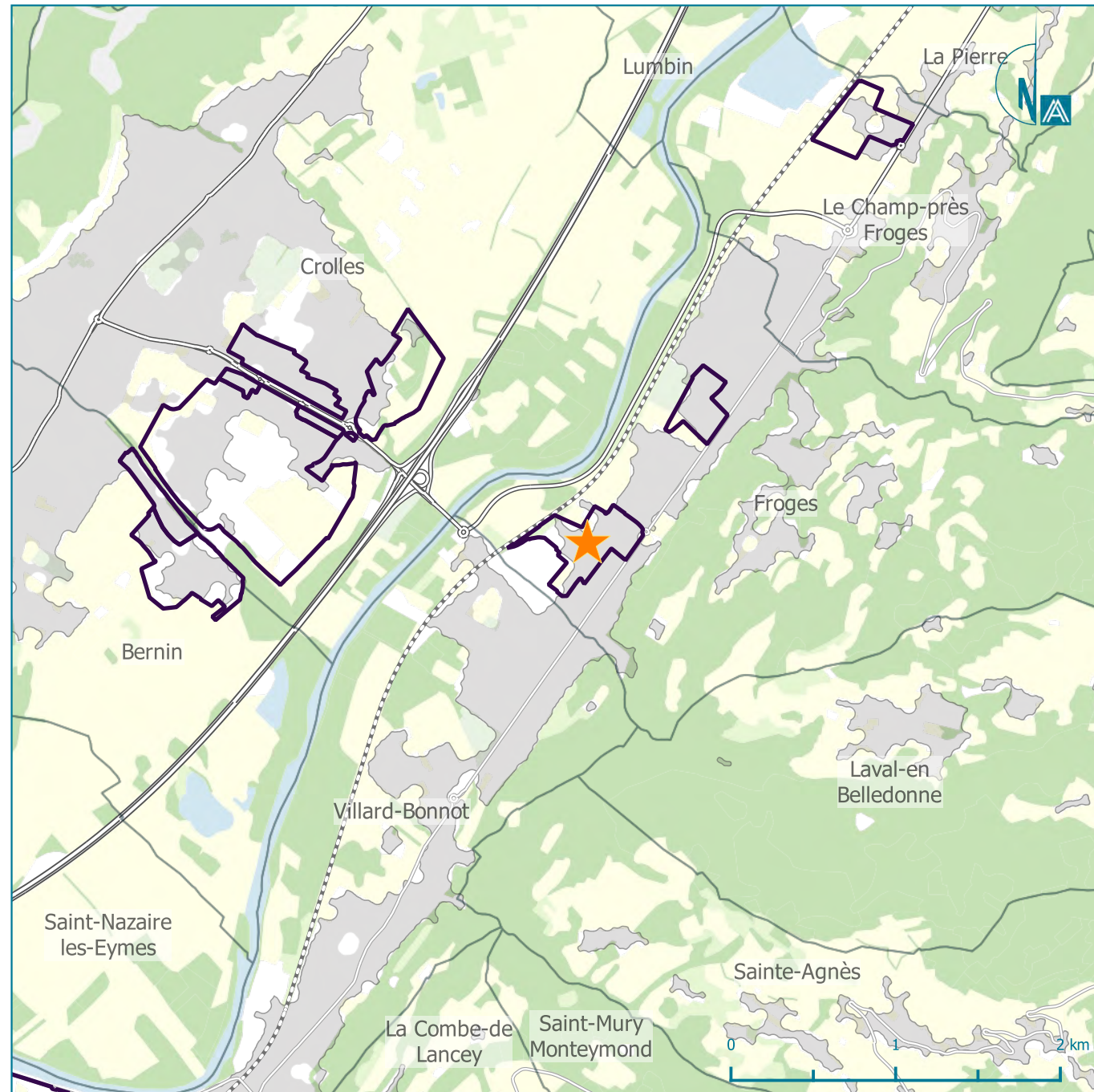
### Chiffres-clés de la ZAE

Nombre de locaux :	<b>146</b>
Nombre de locaux vacants :	<b>1 (1 %)</b>
Nombre d'UF :	<b>67</b>
Nombre d'UF vacantes :	<b>0 (0 %)</b>



# Inventaire des ZAE

## ZONE AU PLAN (Frogès) - Secteur 1





## Surfaces des unités foncières

Inventaire des ZAE



### ZONE AU PLAN

Froges(Secteur 1)

### Légende

Périmètres

 Unités foncières

 Contour de ZAE

Cadastre


 Parcelles

 Bâti

Limite communale



Thématique

 125 m<sup>2</sup> Surface cadastrale ajustée

### Chiffres-clés de la ZAE

Surface de ZAE : **18 ha**

Surface des unités foncières : **17.6 ha**

Surface cadastrale ajustée : **17.5 ha**

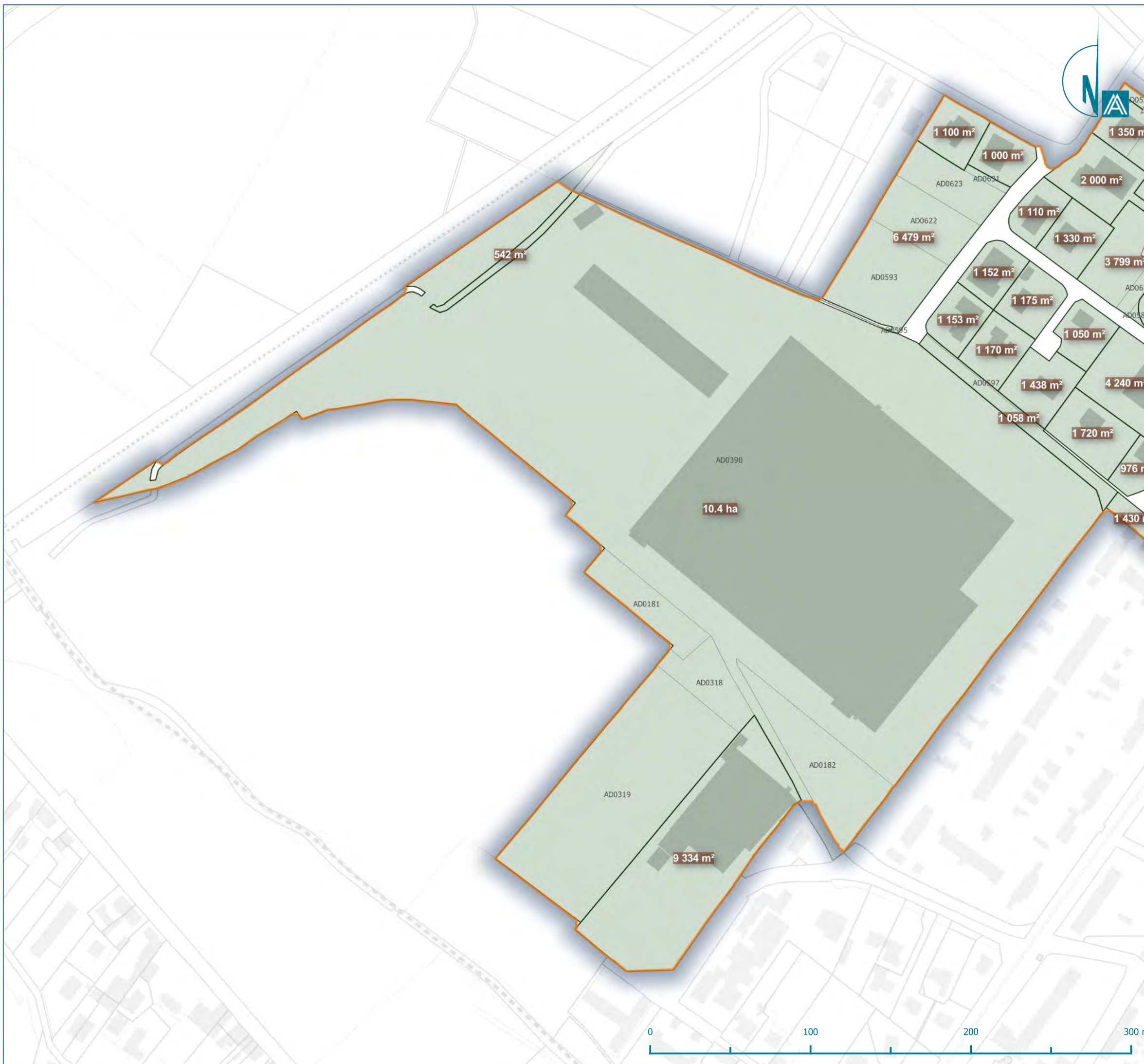


Pour le calcul des surfaces, ne sont retenues que les parcelles répondant à l'un de ces critères :

- son centre est compris dans la ZAE
- au moins 25 % de sa surface est compris dans la ZAE
- sa surface représente au moins 25 % de la surface de la ZAE

En découlent les deux indicateurs suivants :

- Surface d'unité foncière : surface géométrique des parcelles retenues
- Surface cadastrale ajustée : surface fiscale des parcelles retenues





## Vacance au sein de la ZAE



*Inventaire des ZAE*

### ZONE AU PLAN



*Froges(Secteur 1)*

### Légende

#### Périmètres

-  Unités foncières
-  Contour de ZAE



#### Cadastre

-  Parcelles
-  Bâti


#### Limite communale



#### Thématique

-  Local occupé
-  Local vacant



-  Unité foncière vacante

### Chiffres-clés de la ZAE

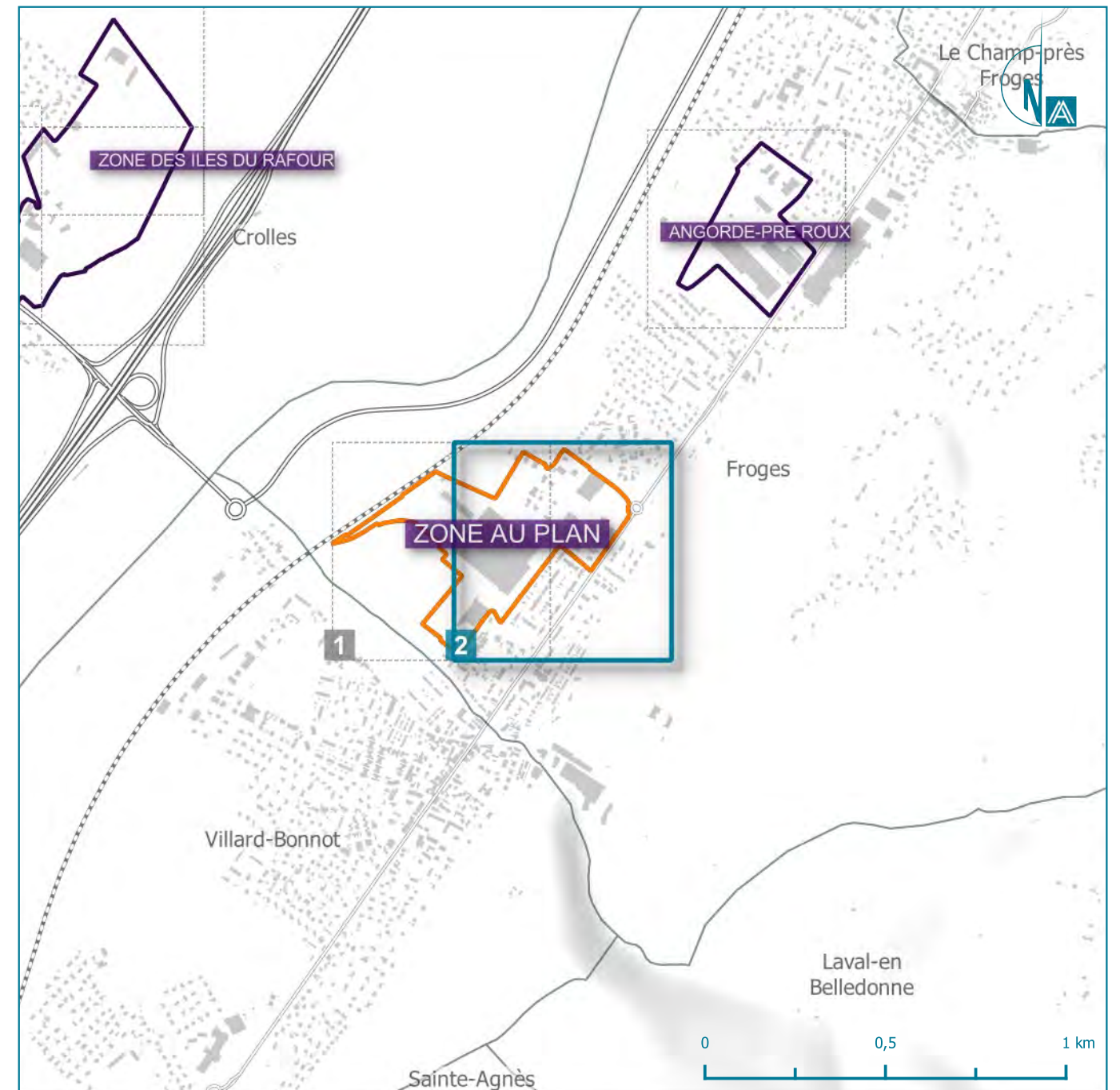
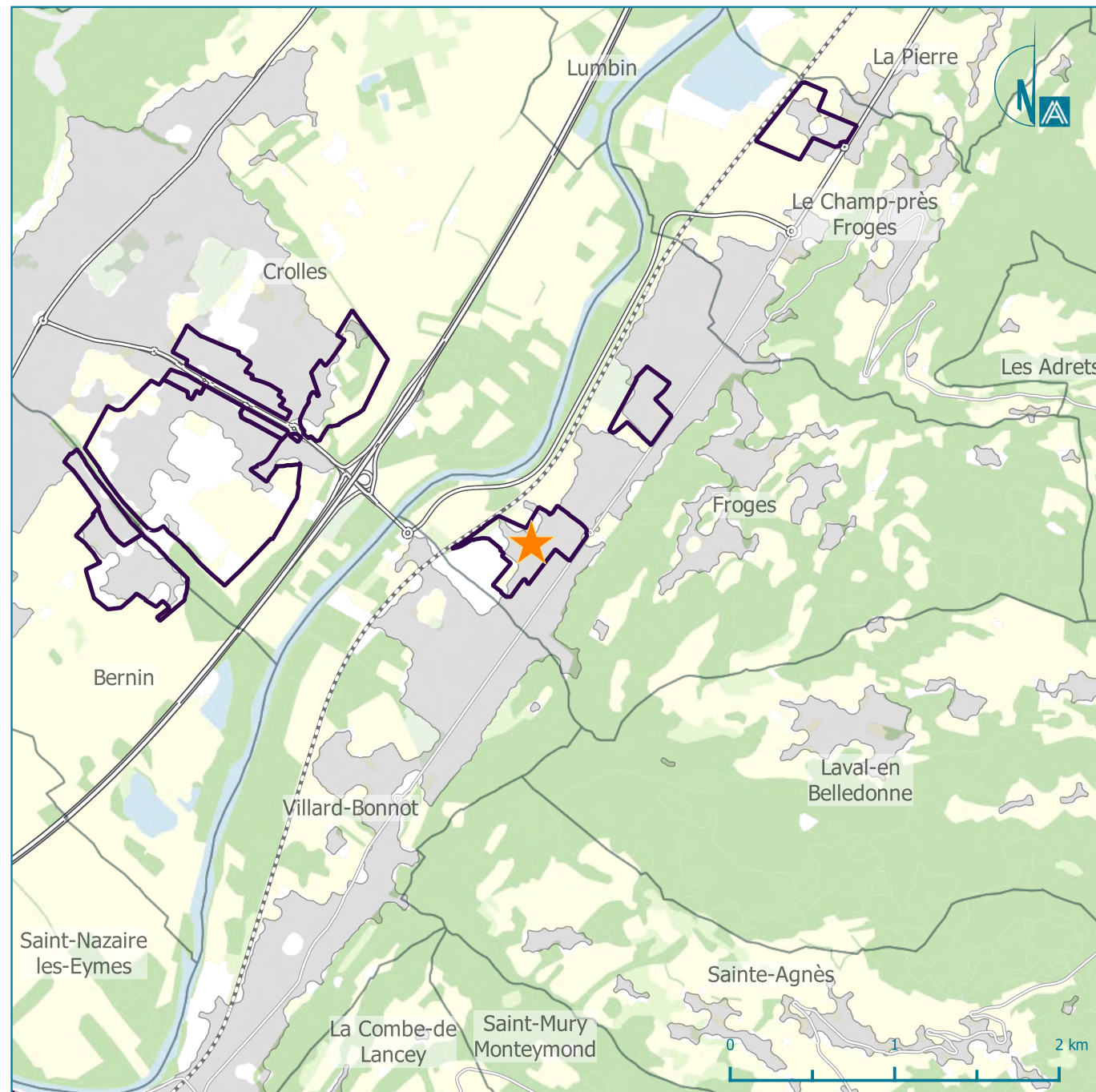
Nombre de locaux :	<b>48</b>
Nombre de locaux vacants :	<b>0 (0 %)</b>
Nombre d'UF :	<b>35</b>
Nombre d'UF vacantes :	<b>0 (0 %)</b>





# Inventaire des ZAE

## ZONE AU PLAN (Frogès) - Secteur 2







## Surfaces des unités foncières

Inventaire des ZAE

### ZONE AU PLAN

Froges(Secteur 2)

### Légende

Périmètres

 Unités foncières

 Contour de ZAE

Cadastre


 Parcelles

 Bâti

Limite communale



Thématique

 125 m<sup>2</sup> Surface cadastrale ajustée

### Chiffres-clés de la ZAE

Surface de ZAE : **18 ha**

Surface des unités foncières : **17.6 ha**

Surface cadastrale ajustée : **17.5 ha**

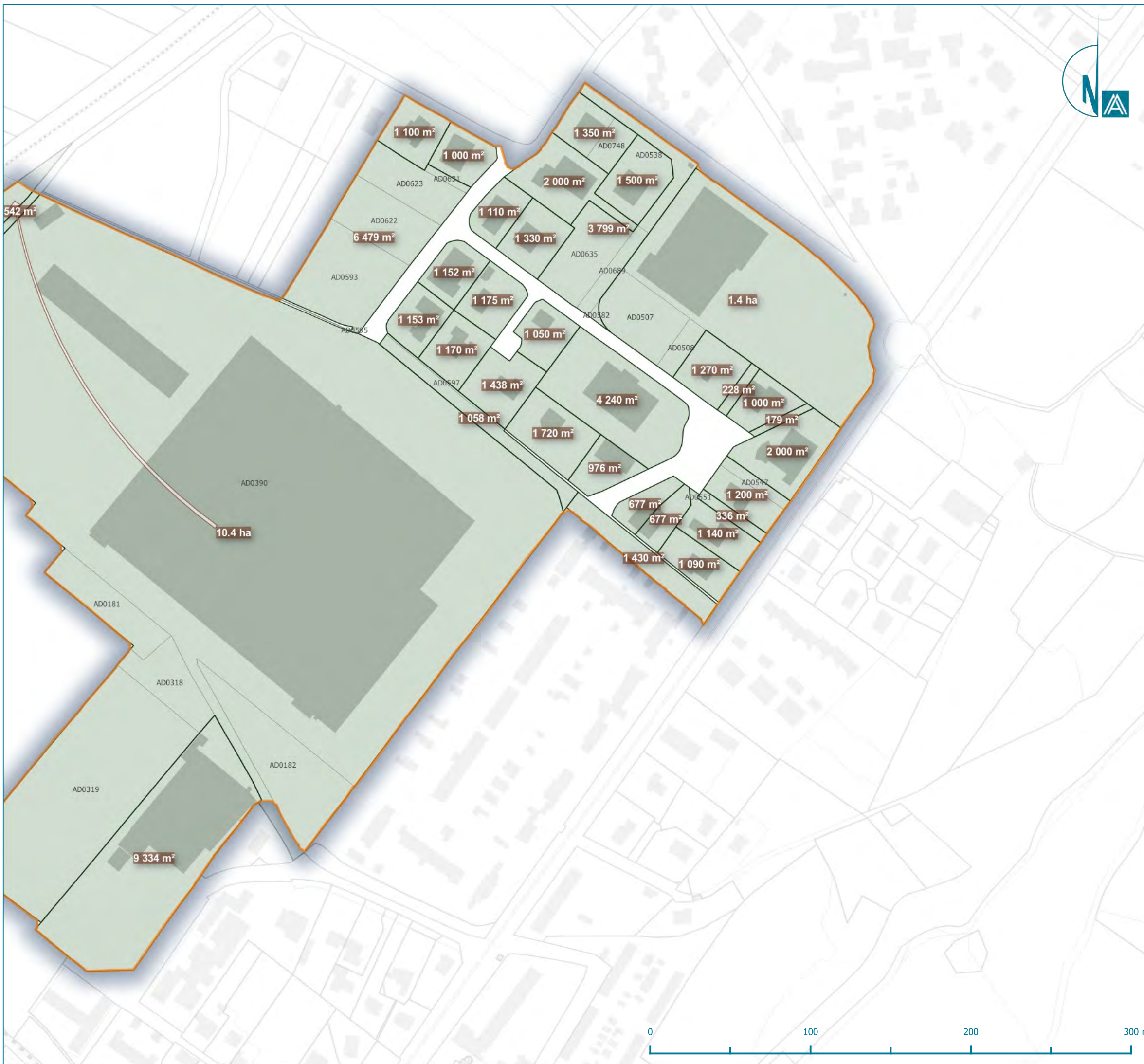
**i**

Pour le calcul des surfaces, ne sont retenues que les parcelles répondant à l'un de ces critères :

- son centre est compris dans la ZAE
- au moins 25 % de sa surface est compris dans la ZAE
- sa surface représente au moins 25 % de la surface de la ZAE

En découlent les deux indicateurs suivants :

- Surface d'unité foncière : surface géométrique des parcelles retenues
- Surface cadastrale ajustée : surface fiscale des parcelles retenues







## Vacance au sein de la ZAE



*Inventaire des ZAE*

### ZONE AU PLAN



*Froges(Secteur 2)*

### Légende

#### Périmètres

-  Unités foncières
-  Contour de ZAE



#### Cadastre

-  Parcelles
-  Bâti


#### Limite communale



#### Thématique

-  Local occupé
-  Local vacant



-  Unité foncière vacante

### Chiffres-clés de la ZAE

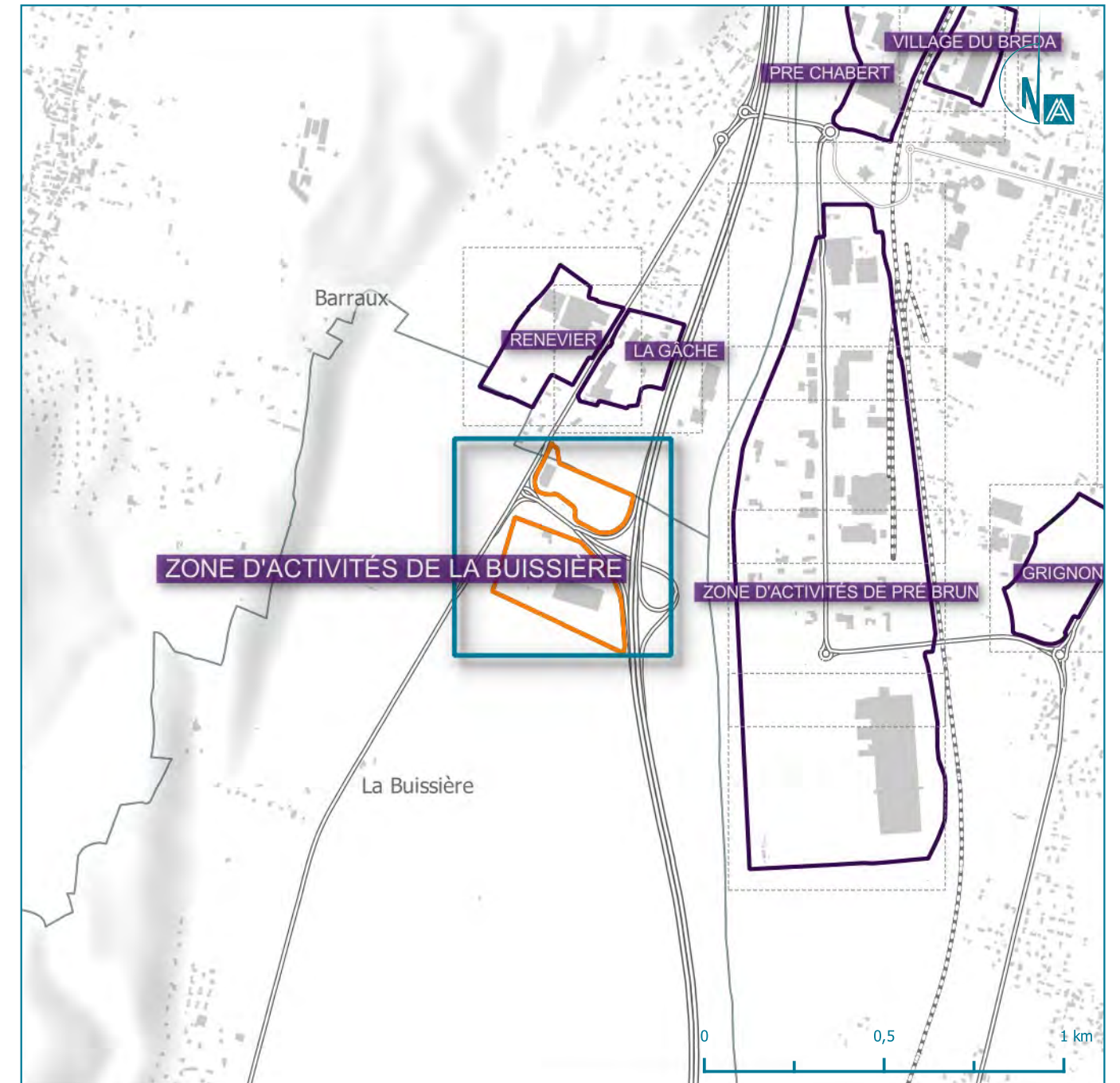
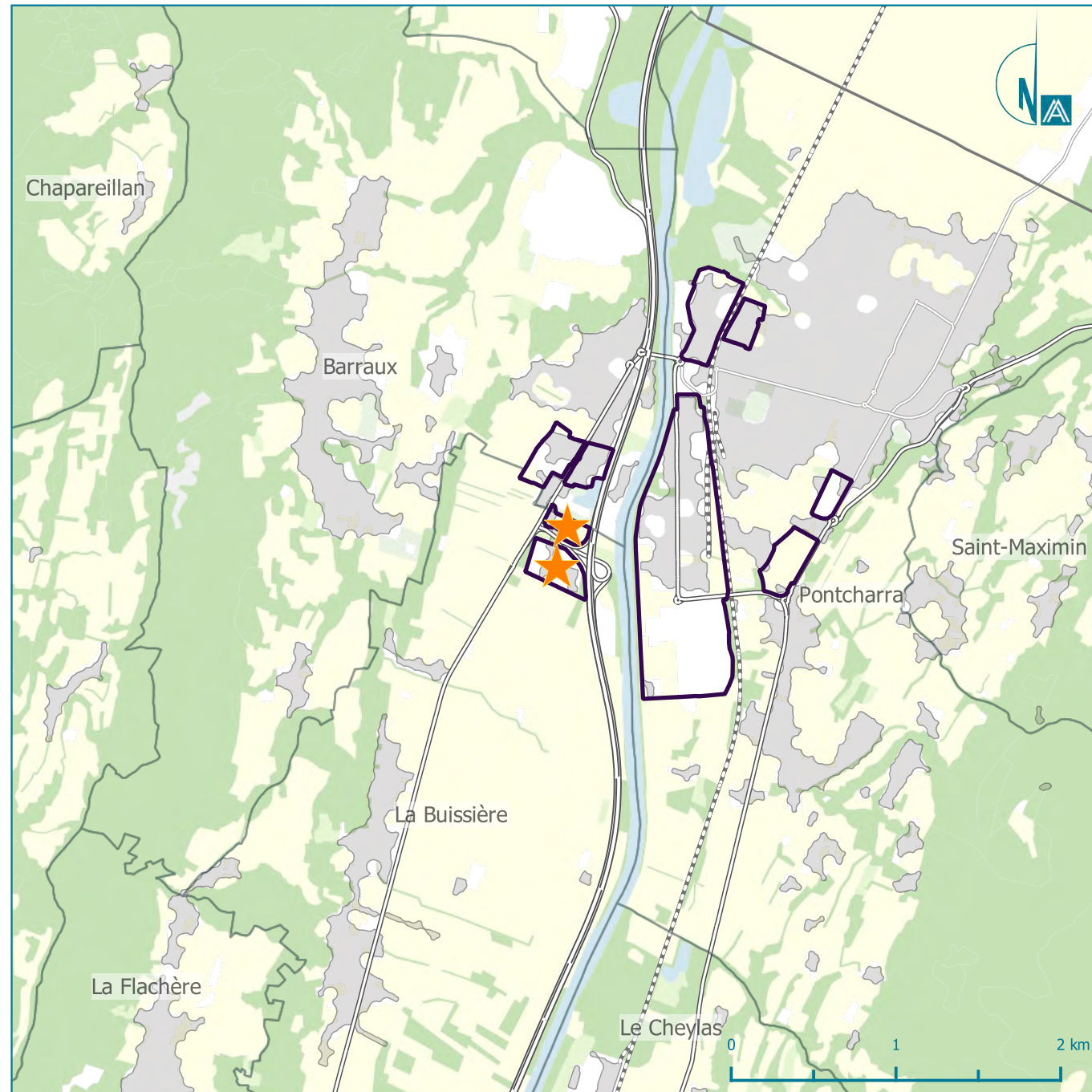
Nombre de locaux :	<b>48</b>
Nombre de locaux vacants :	<b>0 (0 %)</b>
Nombre d'UF :	<b>35</b>
Nombre d'UF vacantes :	<b>0 (0 %)</b>





# Inventaire des ZAE

## ZONE D'ACTIVITÉS DE LA BUISSIÈRE (La Buissière)







## Surfaces des unités foncières

### Inventaire des ZAE

## ZONE D'ACTIVITÉS DE LA BUISSIÈRE

### La Buisnière

## Légende

### Périmètres

- Unités foncières
- Contour de ZAE

### Cadastre

- Parcelles
- Bâti

### Limite communale



### Thématique

- 125 m<sup>2</sup> Surface cadastrale ajustée

## Chiffres-clés de la ZAE

Surface de ZAE :	<b>10.7 ha</b>
Surface des unités foncières :	<b>11.8 ha</b>
Surface cadastrale ajustée :	<b>10.6 ha</b>



Pour le calcul des surfaces, ne sont retenues que les parcelles répondant à l'un de ces critères :

- son centre est compris dans la ZAE
- au moins 25 % de sa surface est compris dans la ZAE
- sa surface représente au moins 25 % de la surface de la ZAE

En découlent les deux indicateurs suivants :

- Surface d'unité foncière : surface géométrique des parcelles retenues
- Surface cadastrale ajustée : surface fiscale des parcelles retenues







## Vacance au sein de la ZAE

*Inventaire des ZAE*



### ZONE D'ACTIVITÉS DE LA BUISSIÈRE

*La Buisnière*

### Légende

Périmètres

 Unités foncières

 Contour de ZAE

Cadastre


 Parcelles


 Bâti


Limite communale



Thématique

 Local occupé

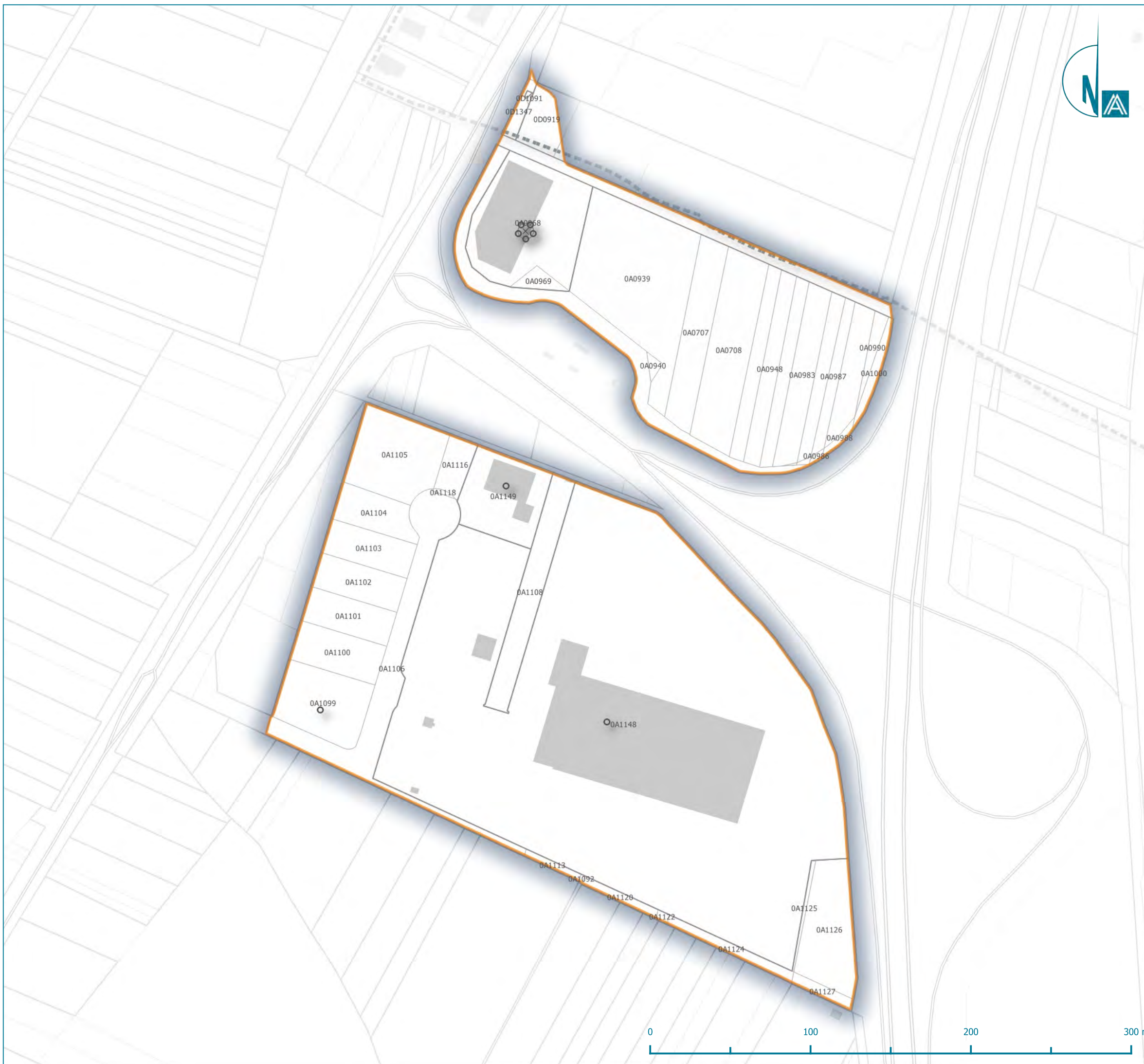
 Local vacant

 Unité foncière vacante



### Chiffres-clés de la ZAE

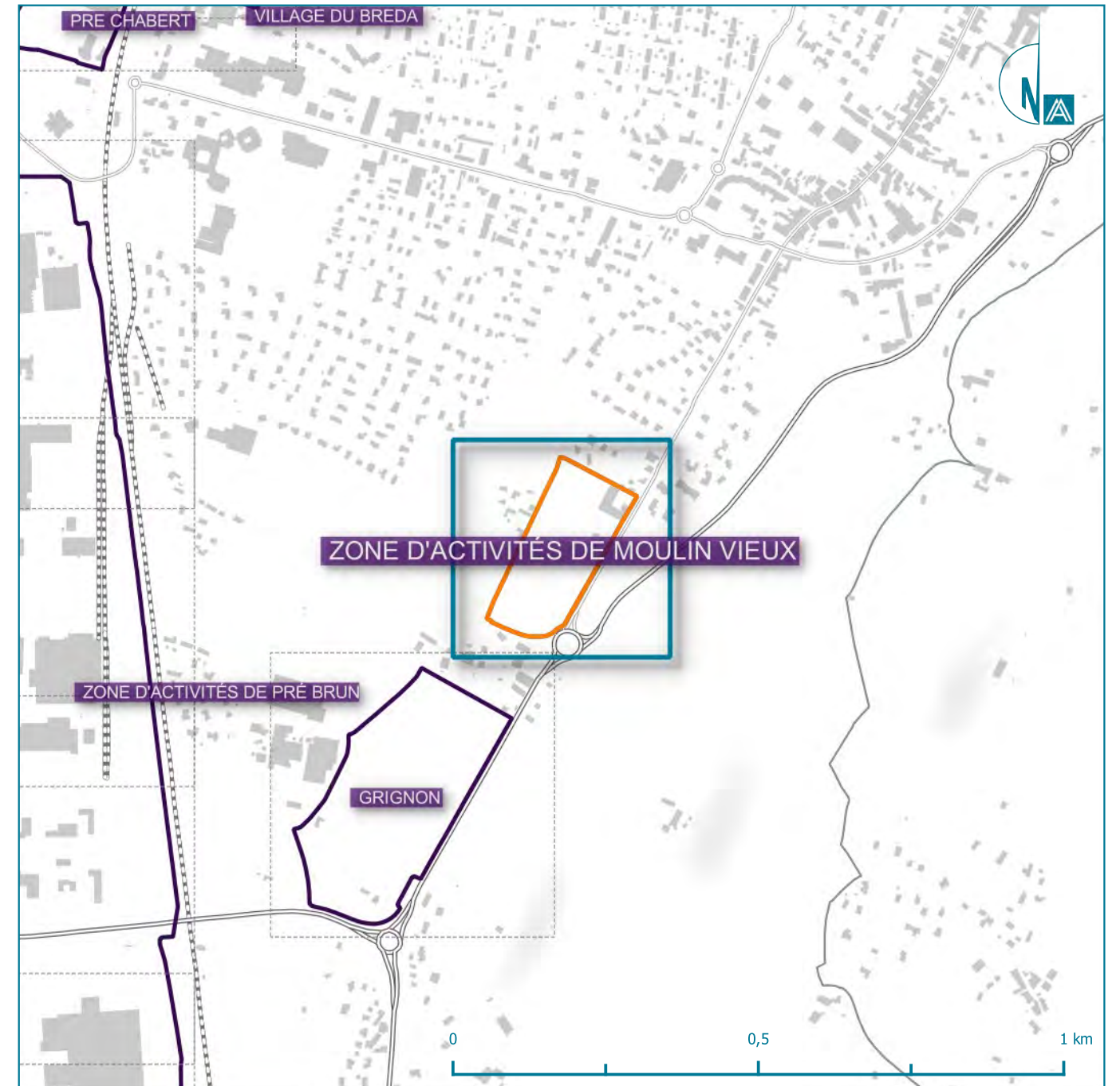
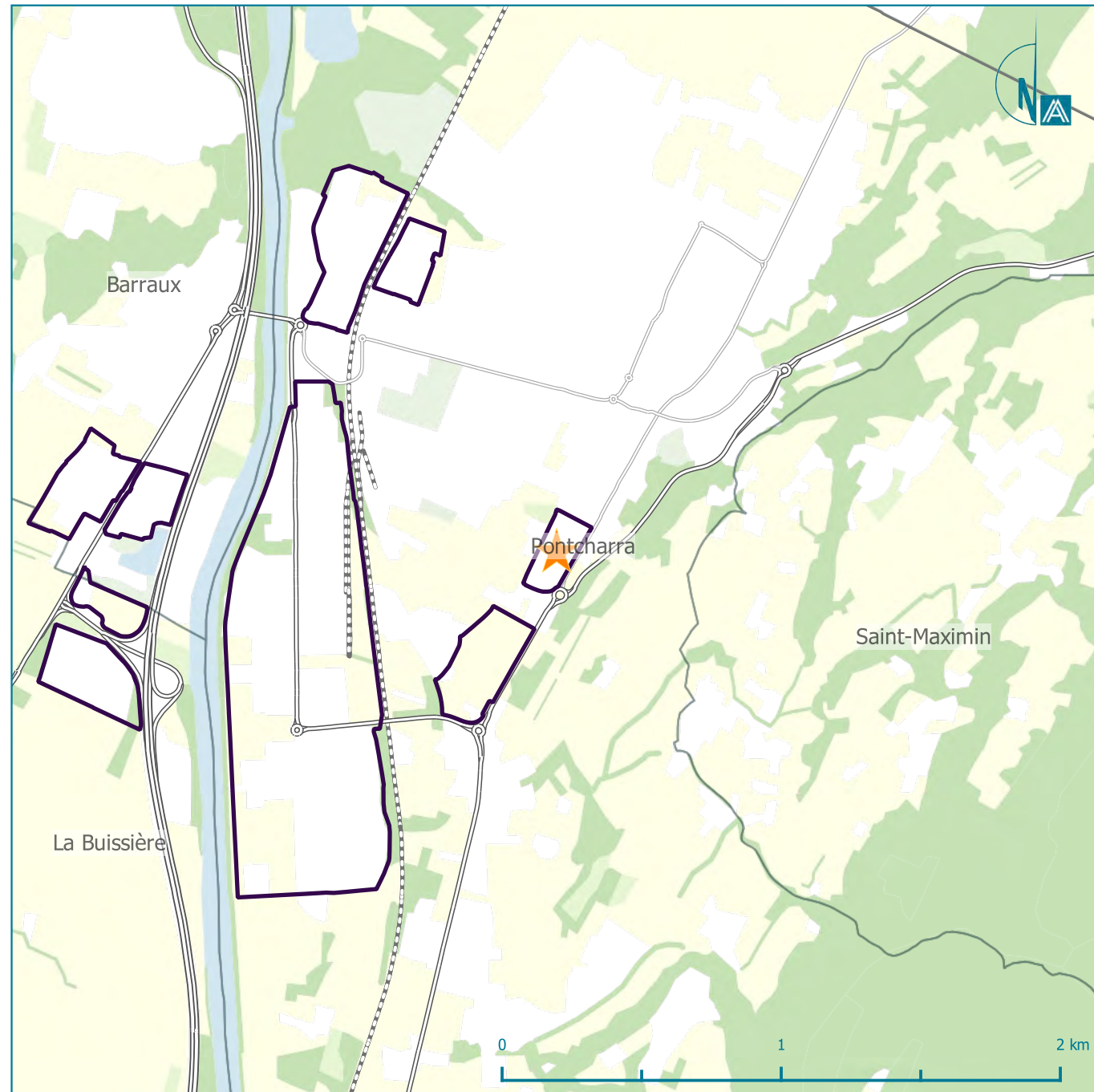
Nombre de locaux :	<b>8</b>
Nombre de locaux vacants :	<b>0 (0 %)</b>
Nombre d'UF :	<b>8</b>
Nombre d'UF vacantes :	<b>0 (0 %)</b>





# Inventaire des ZAE

## ZONE D'ACTIVITÉS DE MOULIN VIEUX (Pontcharra)







## Surfaces des unités foncières

Inventaire des ZAE



### ZONE D'ACTIVITÉS DE MOULIN VIEUX

Pontcharra

### Légende

Périmètres

 Unités foncières

 Contour de ZAE

Cadastre


 Parcelles

 Bâti

Limite communale



Thématique

 125 m<sup>2</sup> Surface cadastrale ajustée

### Chiffres-clés de la ZAE

Surface de ZAE : **3.6 ha**

Surface des unités foncières : **3.6 ha**

Surface cadastrale ajustée : **3.6 ha**

**i**

Pour le calcul des surfaces, ne sont retenues que les parcelles répondant à l'un de ces critères :

- son centre est compris dans la ZAE
- au moins 25 % de sa surface est compris dans la ZAE
- sa surface représente au moins 25 % de la surface de la ZAE

En découlent les deux indicateurs suivants :

- Surface d'unité foncière : surface géométrique des parcelles retenues
- Surface cadastrale ajustée : surface fiscale des parcelles retenues





## Vacance au sein de la ZAE

*Inventaire des ZAE*



### ZONE D'ACTIVITÉS DE MOULIN VIEUX

*Pontcharra*

### Légende

Périmètres

 Unités foncières

 Contour de ZAE

Cadastre

 Parcelles

 Bâti

Limite communale




Thématique

 Local occupé

 Local vacant



 Unité foncière vacante

### Chiffres-clés de la ZAE

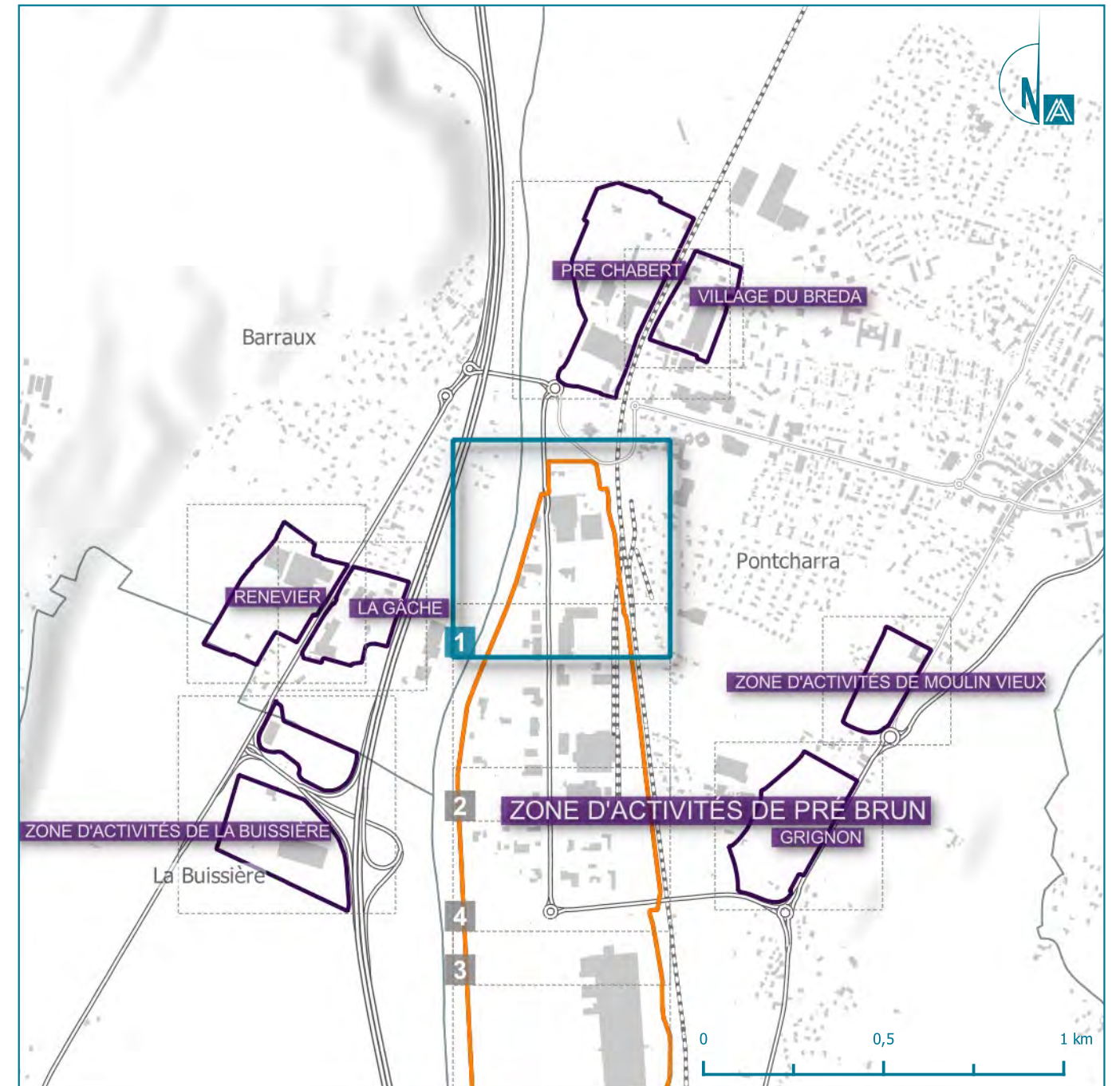
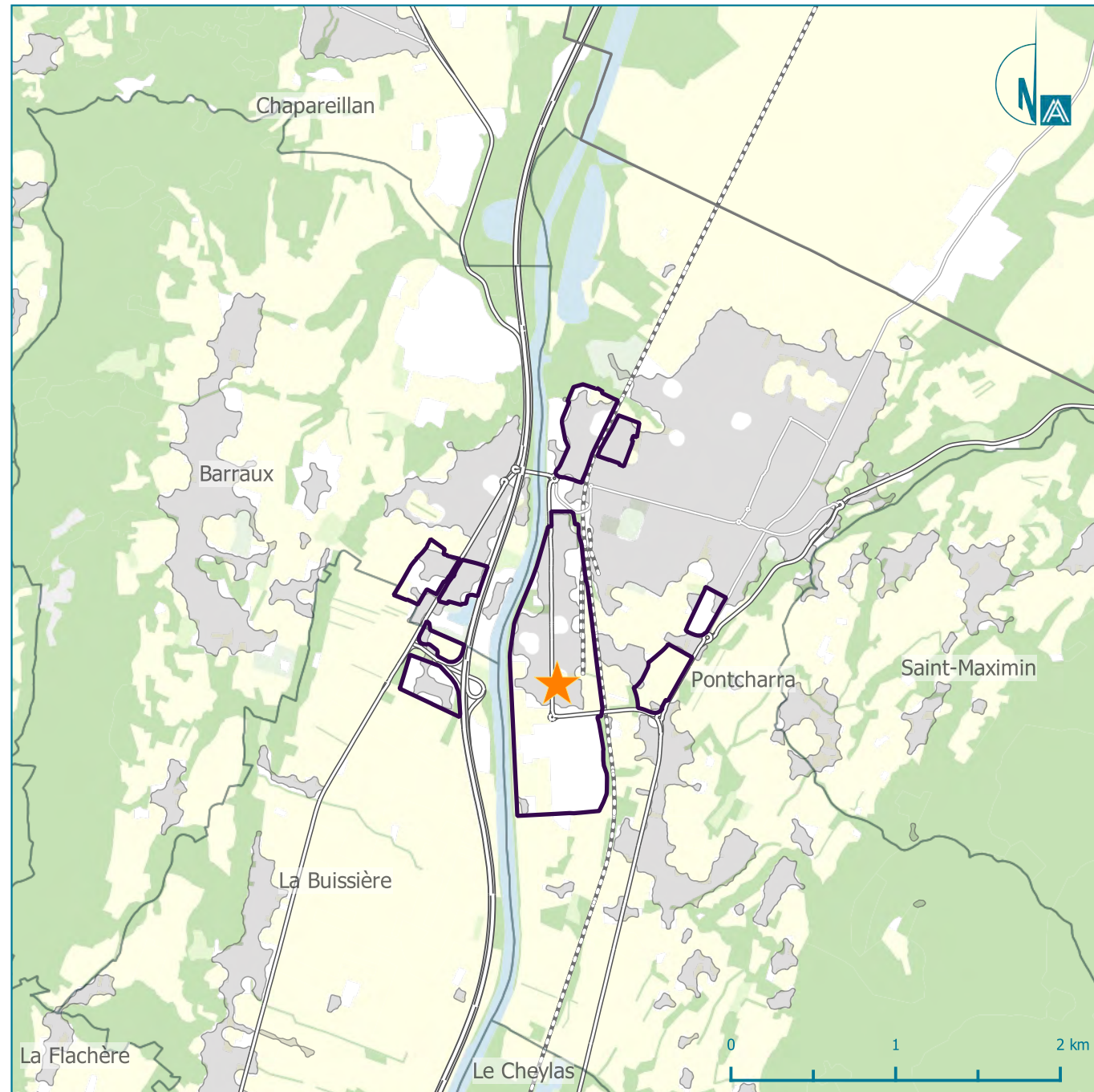
Nombre de locaux :	<b>2</b>
Nombre de locaux vacants :	<b>0 (0 %)</b>
Nombre d'UF :	<b>3</b>
Nombre d'UF vacantes :	<b>0 (0 %)</b>

0 100 200 300 m



# Inventaire des ZAE

## ZONE D'ACTIVITÉS DE PRÉ BRUN (Pontcharra) - Secteur 1







## Surfaces des unités foncières

Inventaire des ZAE



### ZONE D'ACTIVITÉS DE PRÉ BRUN

Pontcharra(Secteur 1)

### Légende

Périmètres

 Unités foncières

 Contour de ZAE

Cadastre


 Parcelles

 Bâti

Limite communale



Thématique

 125 m<sup>2</sup> Surface cadastrale ajustée

### Chiffres-clés de la ZAE

Surface de ZAE : **81.4 ha**

Surface des unités foncières : **78.8 ha**

Surface cadastrale ajustée : **76.7 ha**



Pour le calcul des surfaces, ne sont retenues que les parcelles répondant à l'un de ces critères :

- son centre est compris dans la ZAE
- au moins 25 % de sa surface est compris dans la ZAE
- sa surface représente au moins 25 % de la surface de la ZAE

En découlent les deux indicateurs suivants :

- Surface d'unité foncière : surface géométrique des parcelles retenues
- Surface cadastrale ajustée : surface fiscale des parcelles retenues







## Vacance au sein de la ZAE

*Inventaire des ZAE*

### ZONE D'ACTIVITÉS DE PRÉ BRUN

*Pontcharra(Secteur 1)*

### Légende

Périmètres

 Unités foncières

 Contour de ZAE

Cadastre

 Parcelles


 Bâti


Limite communale



Thématique

 Local occupé

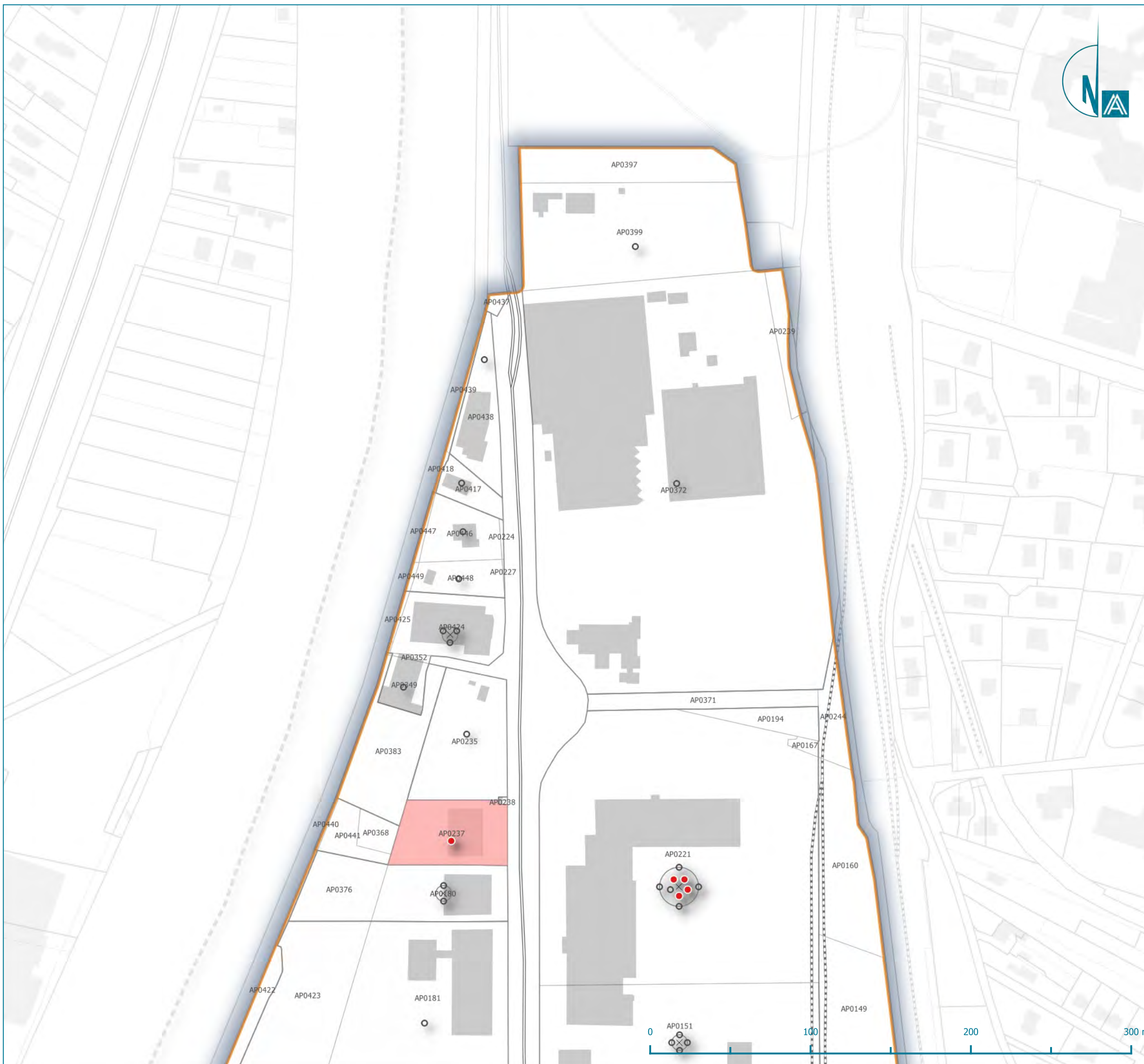
 Local vacant

 Unité foncière vacante



### Chiffres-clés de la ZAE

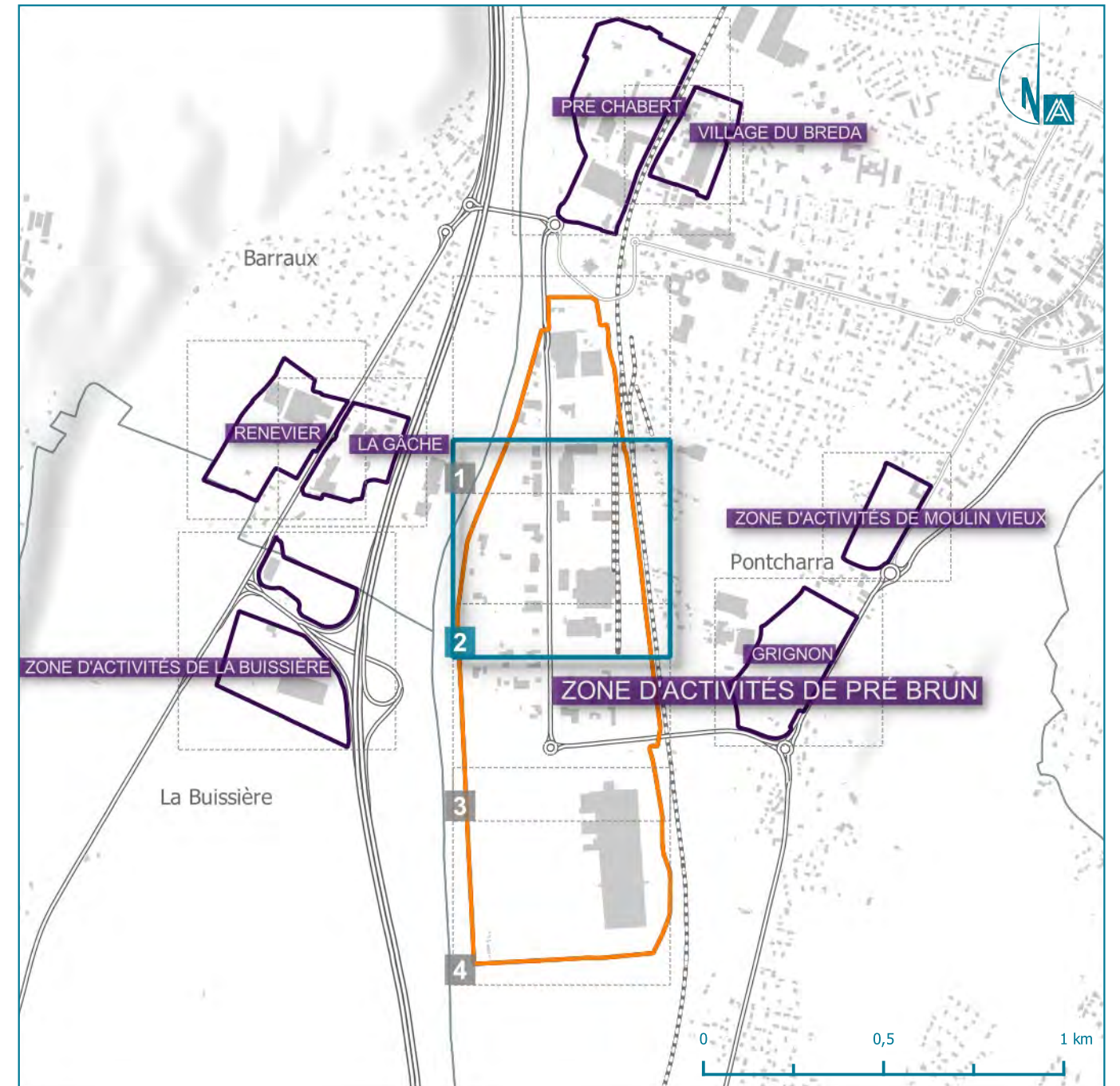
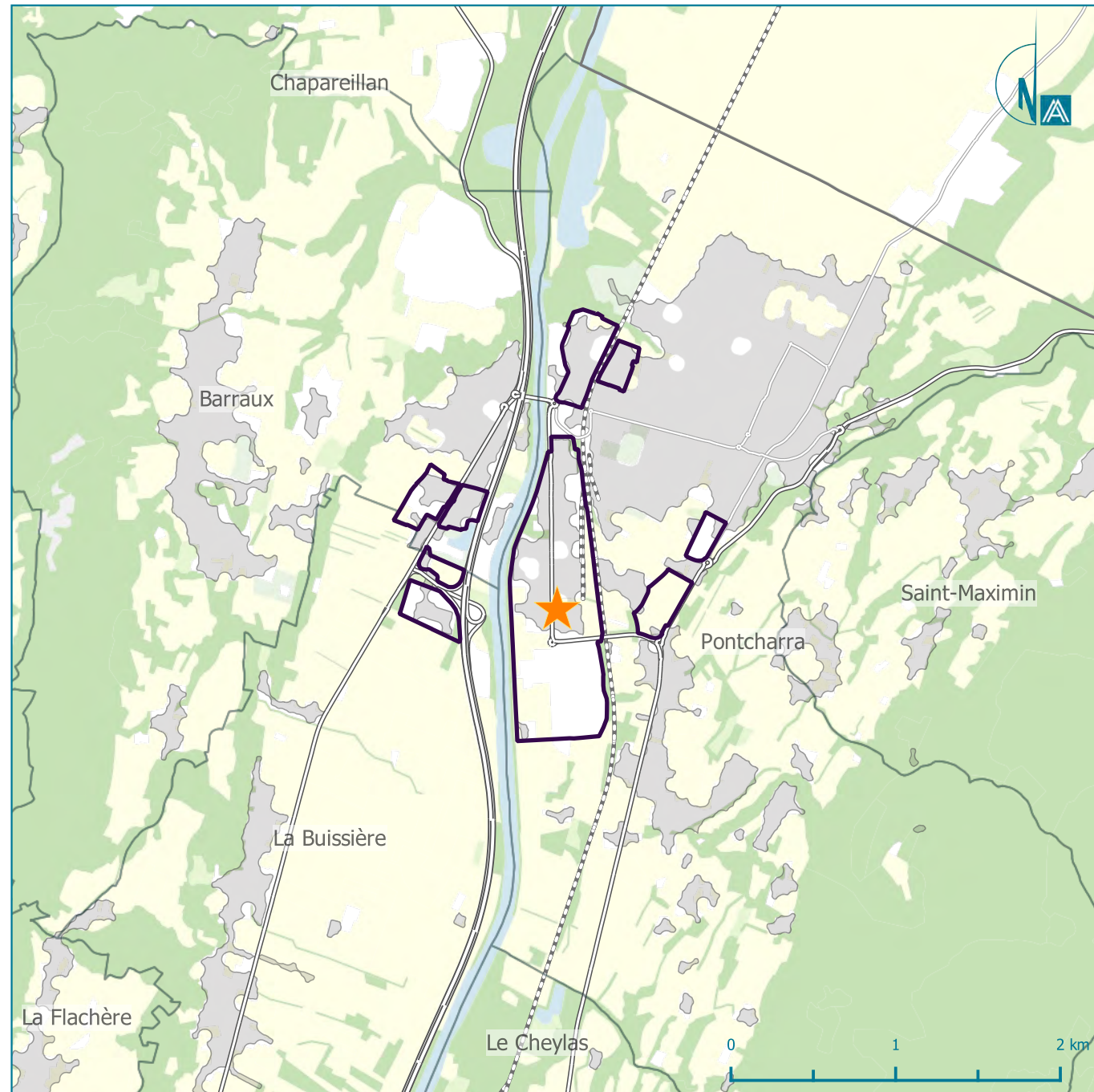
Nombre de locaux :	<b>82</b>
Nombre de locaux vacants :	<b>5 (6 %)</b>
Nombre d'UF :	<b>67</b>
Nombre d'UF vacantes :	<b>1 (1 %)</b>





# Inventaire des ZAE

## ZONE D'ACTIVITÉS DE PRÉ BRUN (Pontcharra) - Secteur 2





## Surfaces des unités foncières

Inventaire des ZAE

### ZONE D'ACTIVITÉS DE PRÉ BRUN

Pontcharra(Secteur 2)

### Légende

Périmètres

 Unités foncières

 Contour de ZAE

Cadastre


 Parcelles

 Bâti

Limite communale



Thématique

 125 m<sup>2</sup> Surface cadastrale ajustée

### Chiffres-clés de la ZAE

Surface de ZAE : **81.4 ha**

Surface des unités foncières : **78.8 ha**

Surface cadastrale ajustée : **76.7 ha**

**i**

Pour le calcul des surfaces, ne sont retenues que les parcelles répondant à l'un de ces critères :

- son centre est compris dans la ZAE
- au moins 25 % de sa surface est compris dans la ZAE
- sa surface représente au moins 25 % de la surface de la ZAE

En découlent les deux indicateurs suivants :

- Surface d'unité foncière : surface géométrique des parcelles retenues
- Surface cadastrale ajustée : surface fiscale des parcelles retenues





## Vacance au sein de la ZAE

*Inventaire des ZAE*

### ZONE D'ACTIVITÉS DE PRÉ BRUN

*Pontcharra(Secteur 2)*

### Légende

Périmètres

 Unités foncières

 Contour de ZAE

Cadastre


 Parcelles


 Bâti

Limite communale




Thématique

 Local occupé

 Local vacant



 Unité foncière vacante

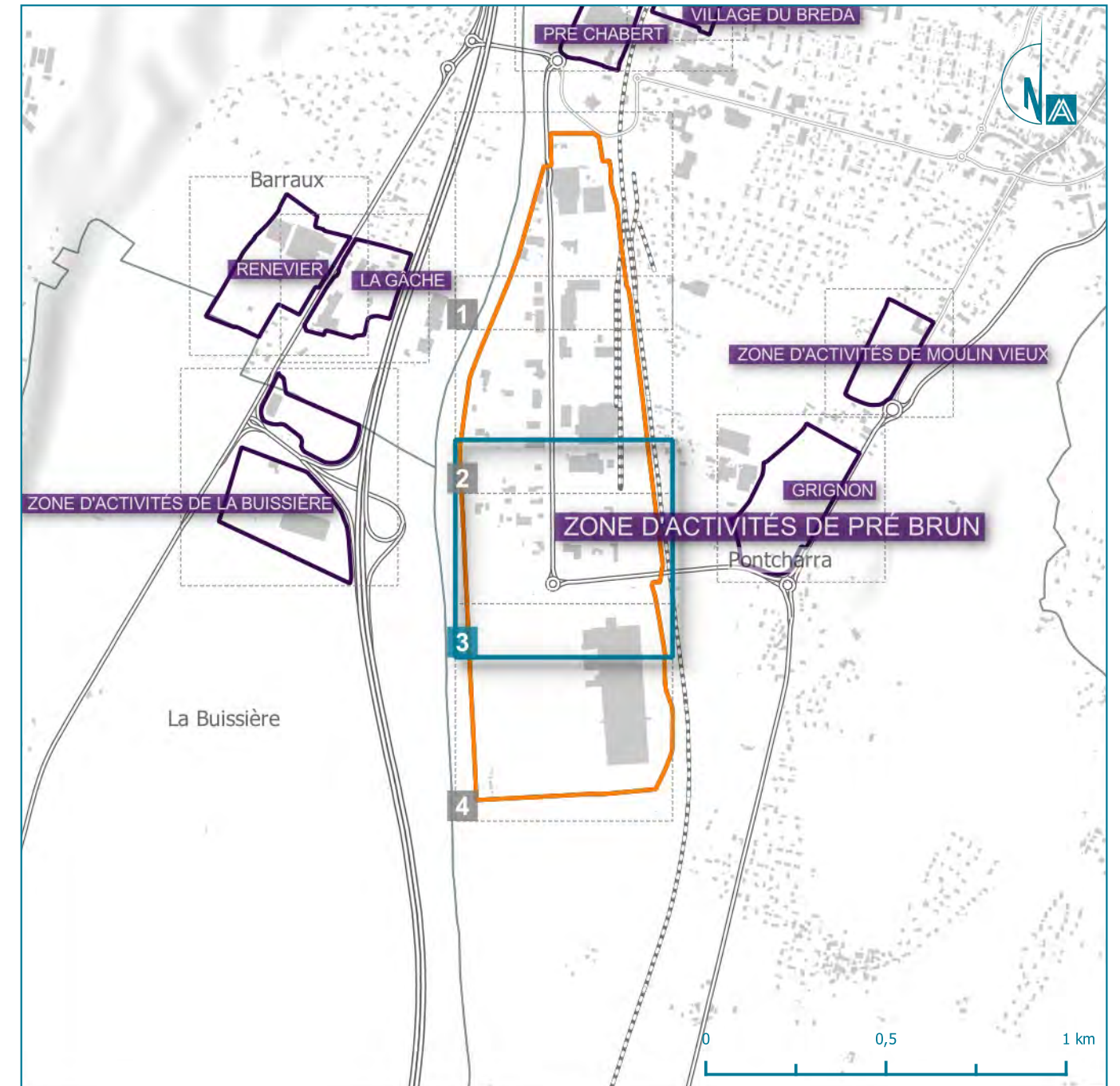
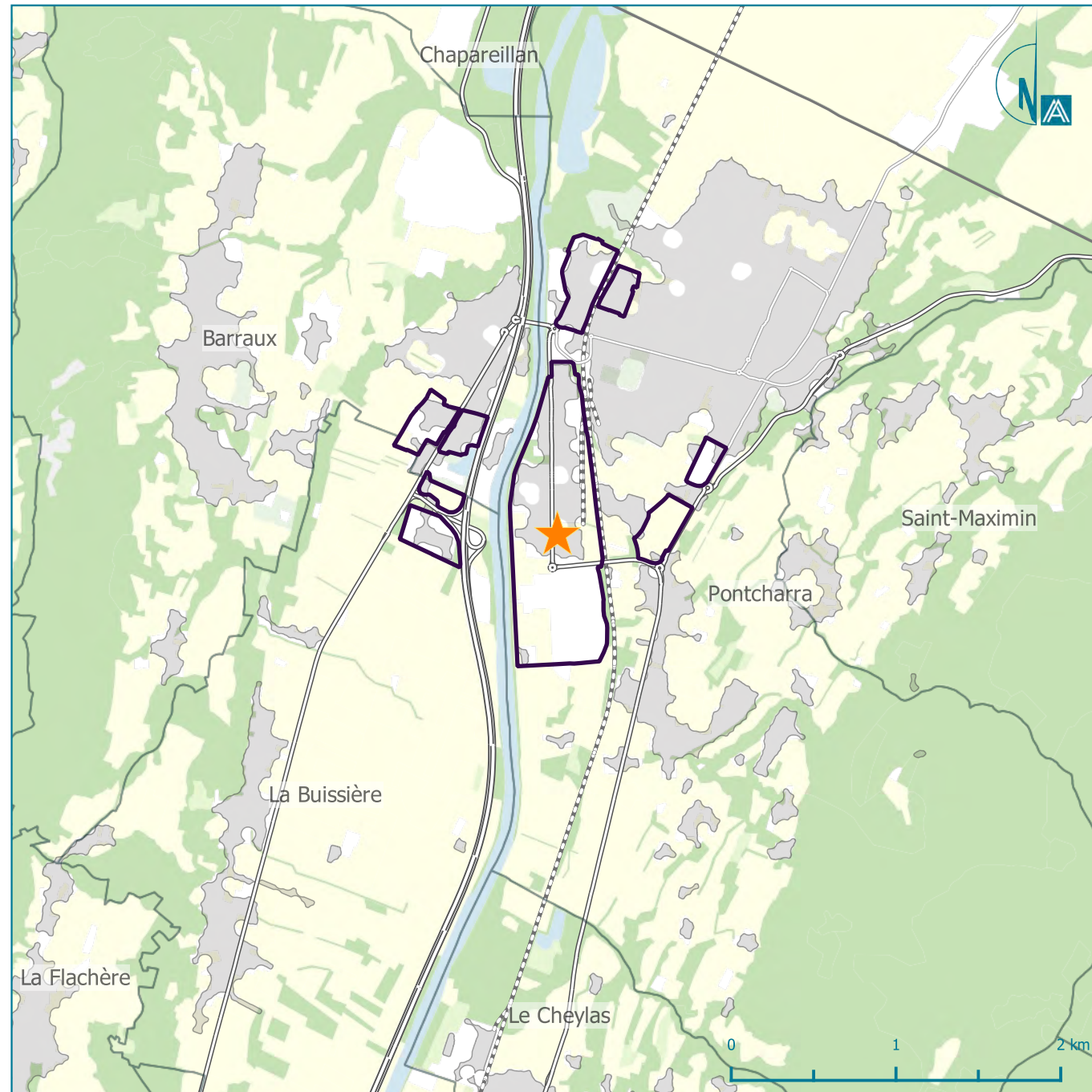
### Chiffres-clés de la ZAE

Nombre de locaux :	<b>82</b>
Nombre de locaux vacants :	<b>5 (6 %)</b>
Nombre d'UF :	<b>67</b>
Nombre d'UF vacantes :	<b>1 (1 %)</b>



# Inventaire des ZAE

## ZONE D'ACTIVITÉS DE PRÉ BRUN (Pontcharra) - Secteur 3





## Surfaces des unités foncières

Inventaire des ZAE



### ZONE D'ACTIVITÉS DE PRÉ BRUN

Pontcharra(Secteur 3)

### Légende

Périmètres

 Unités foncières

 Contour de ZAE

Cadastre


 Parcelles

 Bâti

Limite communale



Thématique

 125 m<sup>2</sup> Surface cadastrale ajustée

### Chiffres-clés de la ZAE

Surface de ZAE : **81.4 ha**

Surface des unités foncières : **78.8 ha**

Surface cadastrale ajustée : **76.7 ha**

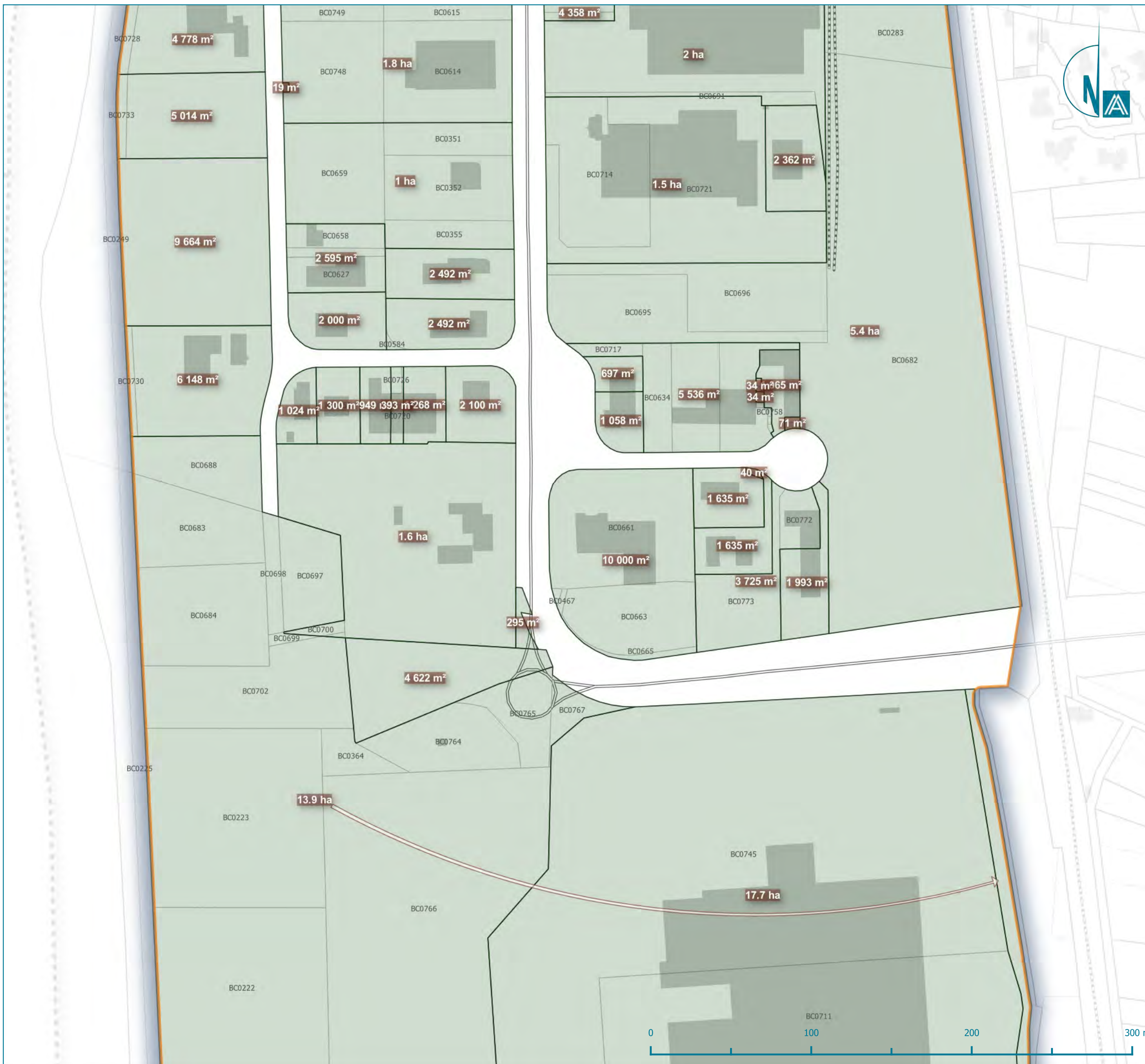
**i**

Pour le calcul des surfaces, ne sont retenues que les parcelles répondant à l'un de ces critères :

- son centre est compris dans la ZAE
- au moins 25 % de sa surface est compris dans la ZAE
- sa surface représente au moins 25 % de la surface de la ZAE

En découlent les deux indicateurs suivants :

- Surface d'unité foncière : surface géométrique des parcelles retenues
- Surface cadastrale ajustée : surface fiscale des parcelles retenues



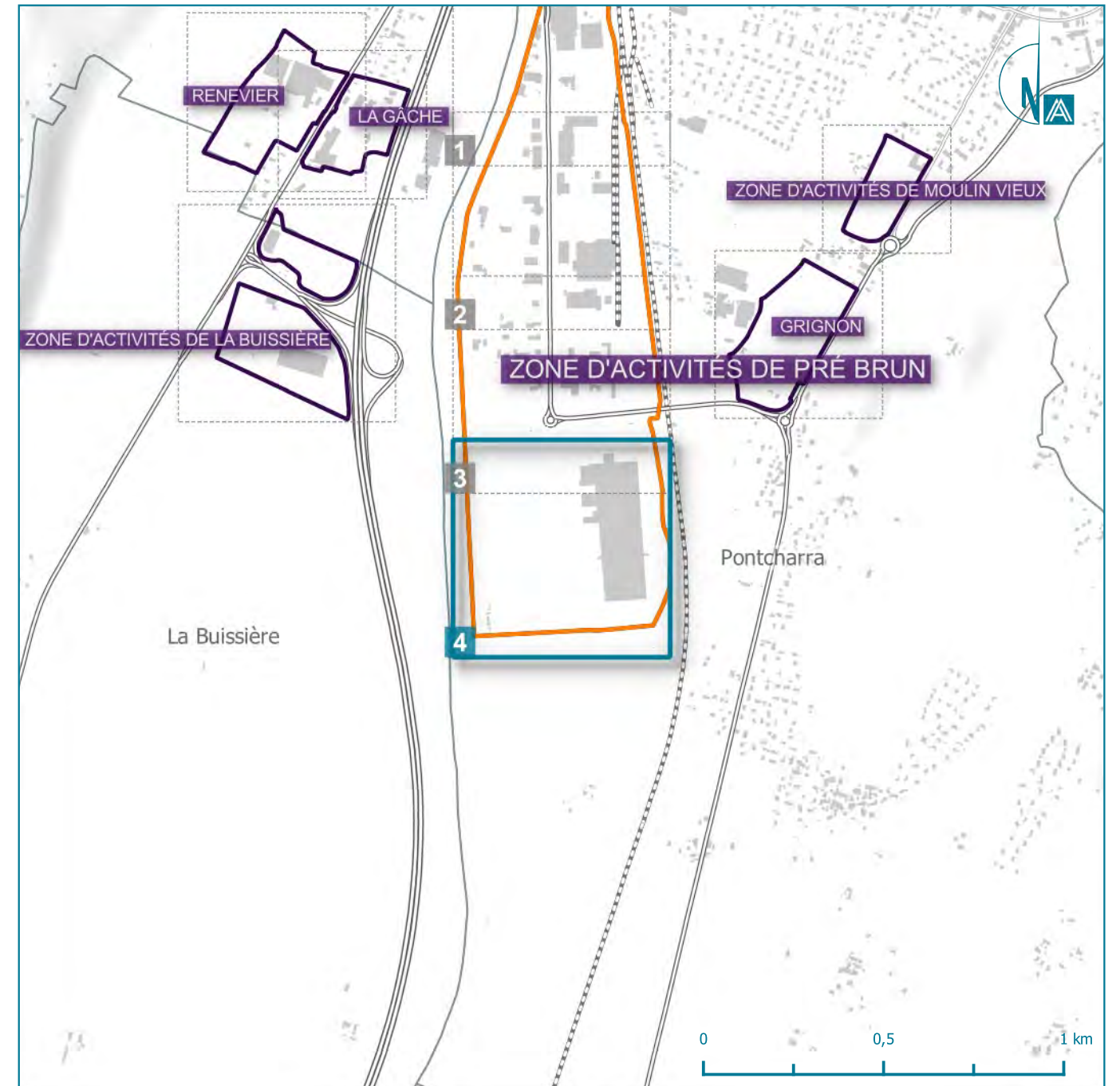
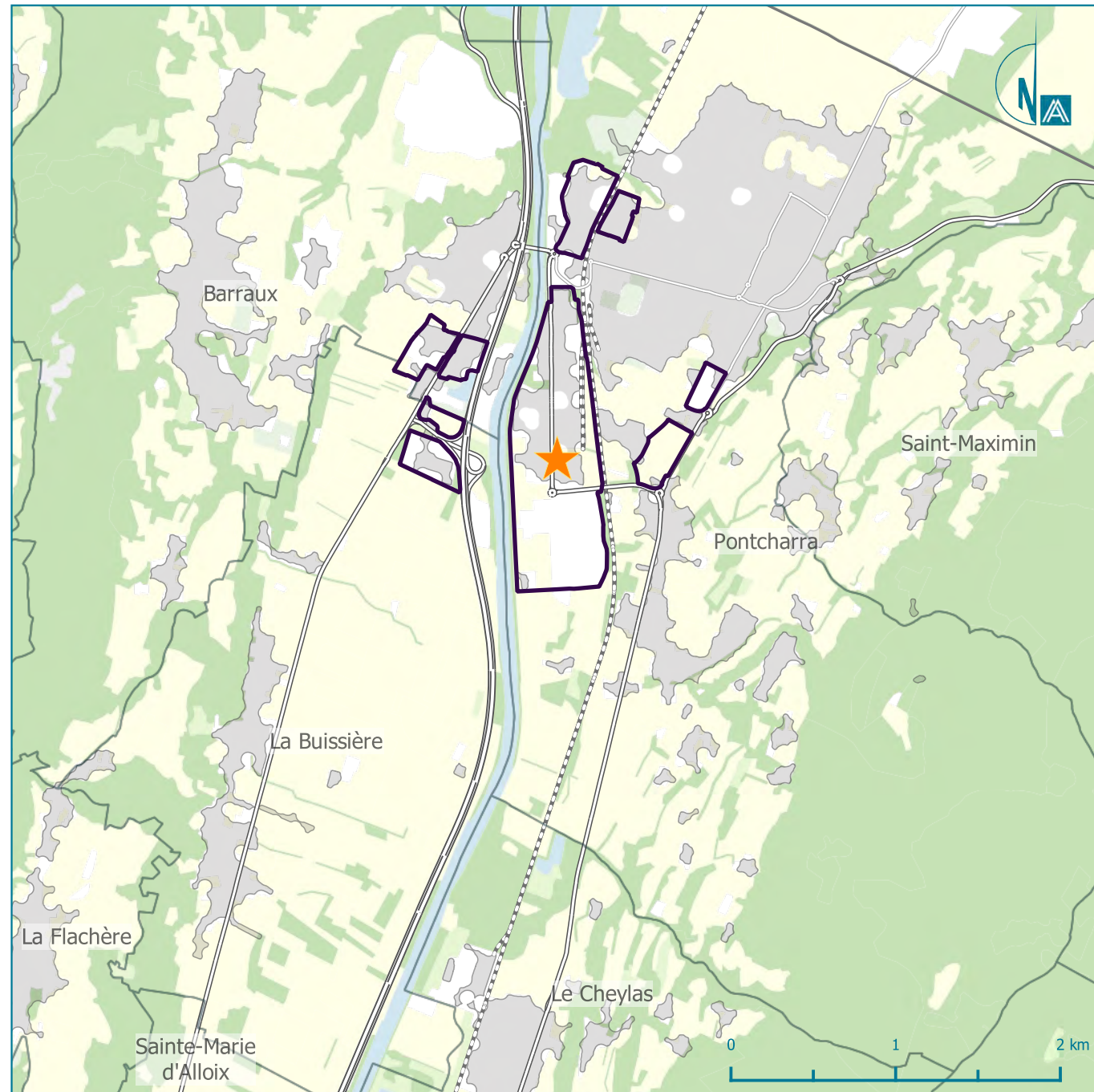






# Inventaire des ZAE

## ZONE D'ACTIVITÉS DE PRÉ BRUN (Pontcharra) - Secteur 4







## Surfaces des unités foncières

Inventaire des ZAE



### ZONE D'ACTIVITÉS DE PRÉ BRUN

Pontcharra(Secteur 4)

### Légende

Périmètres

 Unités foncières

 Contour de ZAE

Cadastre


 Parcelles

 Bâti

Limite communale



Thématique

 125 m<sup>2</sup> Surface cadastrale ajustée

### Chiffres-clés de la ZAE

Surface de ZAE : **81.4 ha**

Surface des unités foncières : **78.8 ha**

Surface cadastrale ajustée : **76.7 ha**

**i**

Pour le calcul des surfaces, ne sont retenues que les parcelles répondant à l'un de ces critères :

- son centre est compris dans la ZAE
- au moins 25 % de sa surface est compris dans la ZAE
- sa surface représente au moins 25 % de la surface de la ZAE

En découlent les deux indicateurs suivants :

- Surface d'unité foncière : surface géométrique des parcelles retenues
- Surface cadastrale ajustée : surface fiscale des parcelles retenues







## Vacance au sein de la ZAE

*Inventaire des ZAE*



### ZONE D'ACTIVITÉS DE PRÉ BRUN

*Pontcharra(Secteur 4)*

### Légende

Périmètres

 Unités foncières

 Contour de ZAE

Cadastre


 Parcelles

 Bâti

Limite communale




Thématique

 Local occupé

 Local vacant



 Unité foncière vacante

### Chiffres-clés de la ZAE

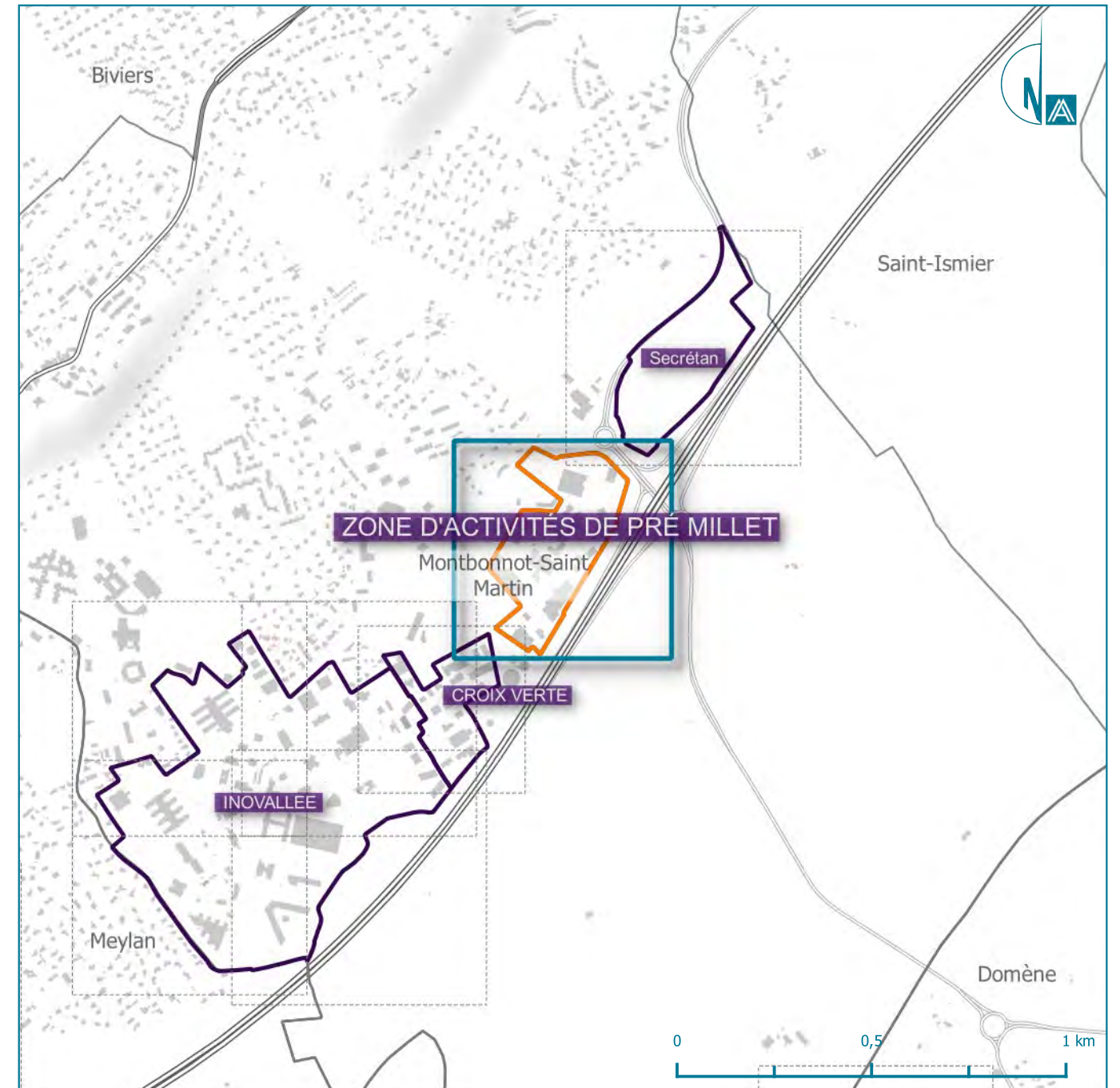
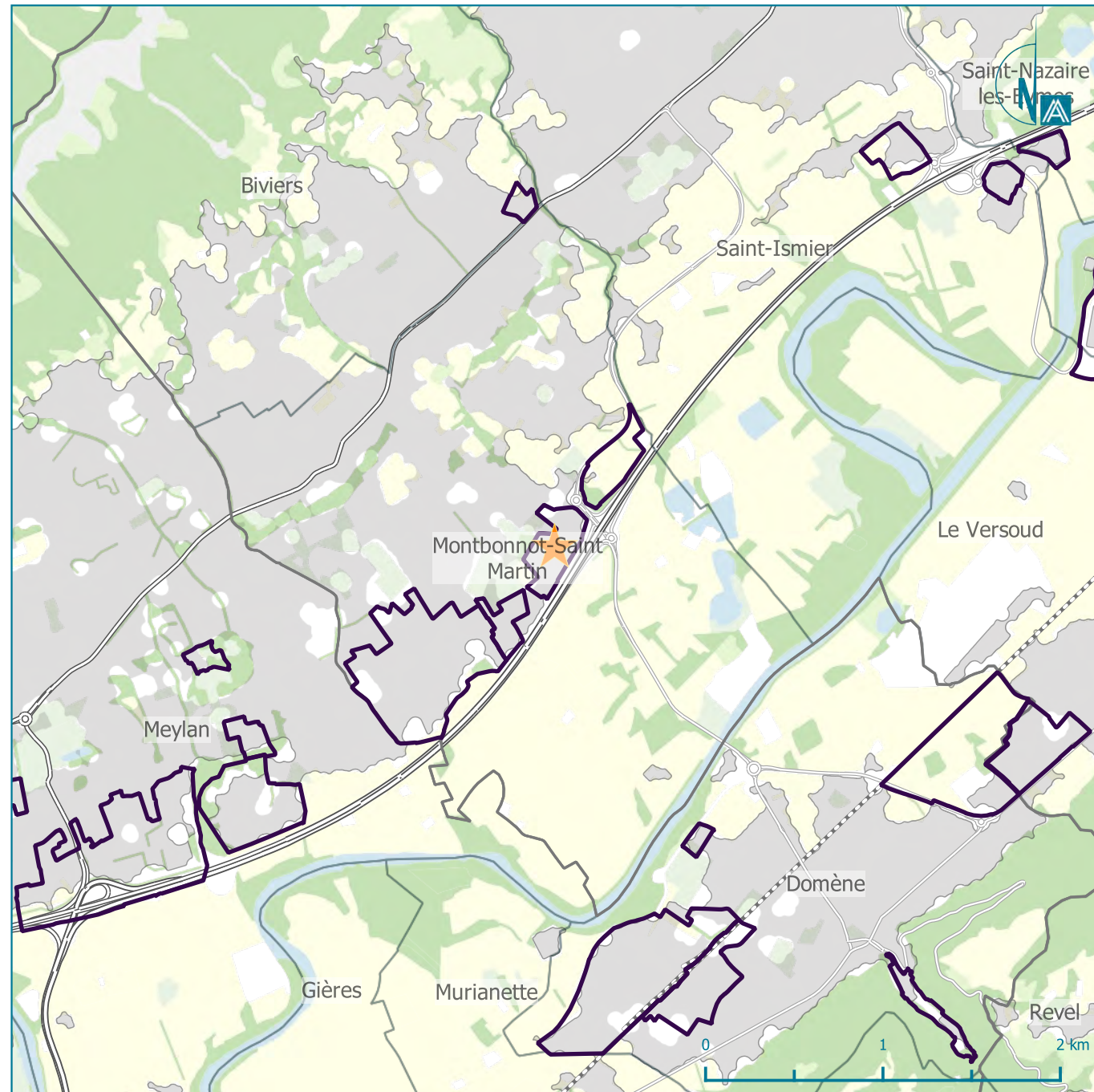
Nombre de locaux :	<b>82</b>
Nombre de locaux vacants :	<b>5 (6 %)</b>
Nombre d'UF :	<b>67</b>
Nombre d'UF vacantes :	<b>1 (1 %)</b>





# Inventaire des ZAE

## ZONE D'ACTIVITÉS DE PRÉ MILLET (Montbonnot-Saint-Martin)









## Vacance au sein de la ZAE



*Inventaire des ZAE*

### ZONE D'ACTIVITÉS DE PRÉ MILLET



*Montbonnot-Saint-Martin*

### Légende

Périmètres

-  Unités foncières
-  Contour de ZAE



Cadastre

-  Parcelles
-  Bâti


Limite communale



Thématique

-  Local occupé
-  Local vacant



-  Unité foncière vacante

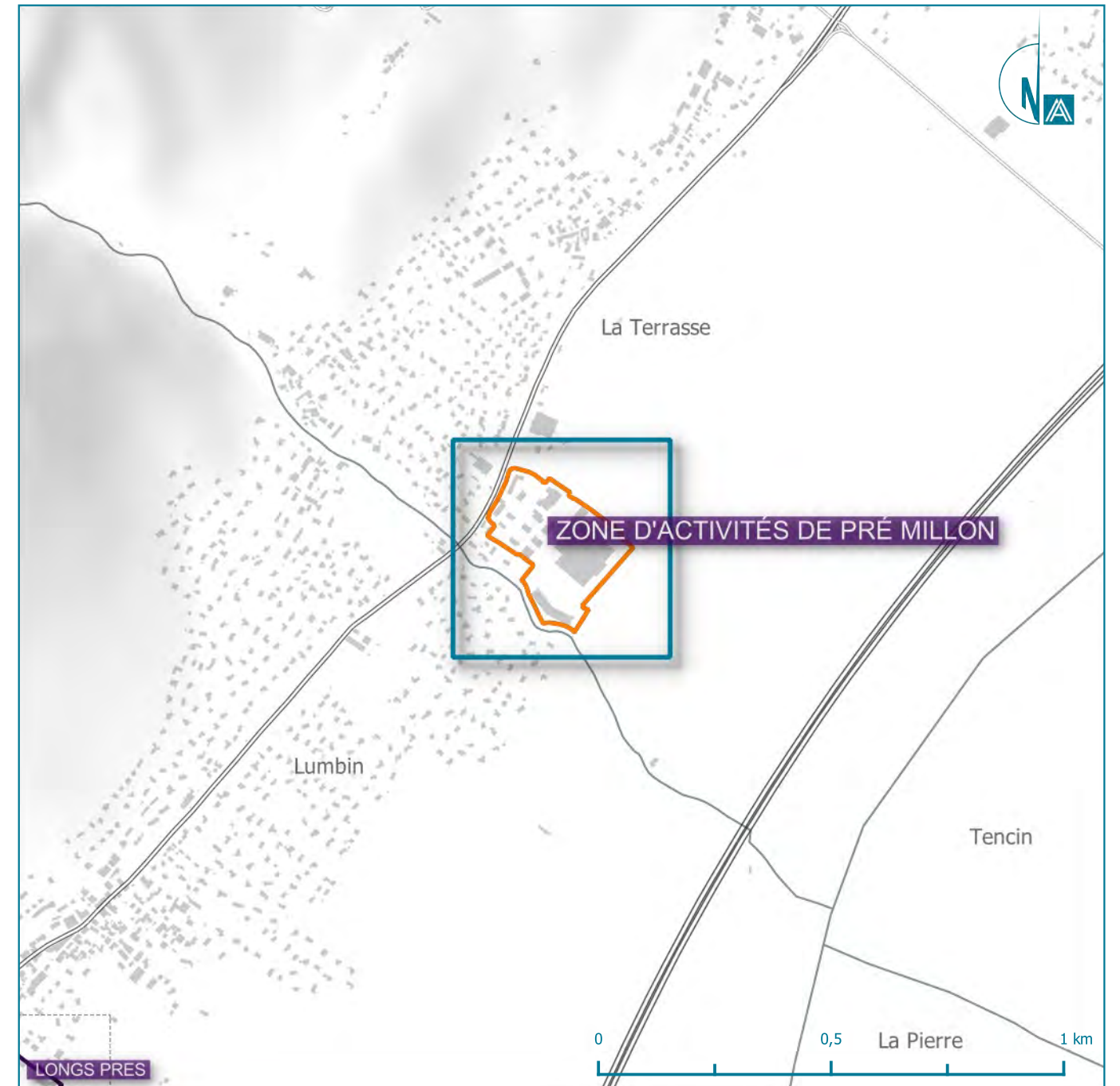
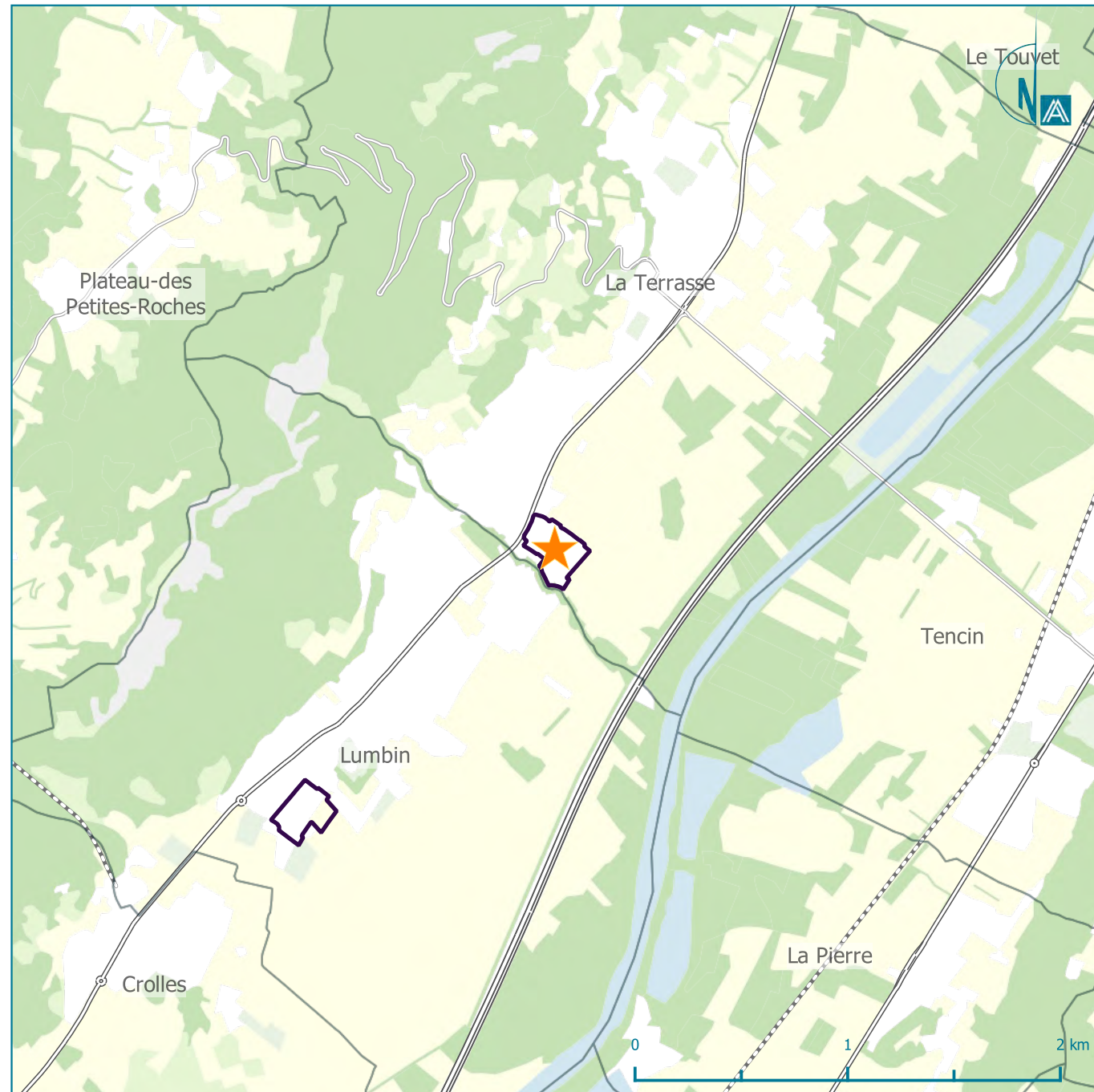
### Chiffres-clés de la ZAE

Nombre de locaux :	<b>114</b>
Nombre de locaux vacants :	<b>2 (2 %)</b>
Nombre d'UF :	<b>35</b>
Nombre d'UF vacantes :	<b>0 (0 %)</b>



# Inventaire des ZAE

## ZONE D'ACTIVITÉS DE PRÉ MILLON (La Terrasse)







## Surfaces des unités foncières


### Inventaire des ZAE

## ZONE D'ACTIVITÉS DE PRÉ MILLON



### La Terrasse

## Légende

### Périmètres

-  Unités foncières
-  Contour de ZAE


### Cadastre

-  Parcelles
-  Bâti

### Limite communale



### Thématique

-  125 m<sup>2</sup> Surface cadastrale ajustée

## Chiffres-clés de la ZAE

Surface de ZAE :	<b>5.8 ha</b>
Surface des unités foncières :	<b>5.8 ha</b>
Surface cadastrale ajustée :	<b>5.7 ha</b>



Pour le calcul des surfaces, ne sont retenues que les parcelles répondant à l'un de ces critères :

- son centre est compris dans la ZAE
- au moins 25 % de sa surface est compris dans la ZAE
- sa surface représente au moins 25 % de la surface de la ZAE

En découlent les deux indicateurs suivants :

- Surface d'unité foncière : surface géométrique des parcelles retenues
- Surface cadastrale ajustée : surface fiscale des parcelles retenues







## Vacance au sein de la ZAE

Inventaire des ZAE

### ZONE D'ACTIVITÉS DE PRÉ MILLON



La Terrasse

### Légende

Périmètres

-  Unités foncières
-  Contour de ZAE



Cadastre

-  Parcelles
-  Bâti


Limite communale



Thématique

-  Local occupé
-  Local vacant



-  Unité foncière vacante

### Chiffres-clés de la ZAE

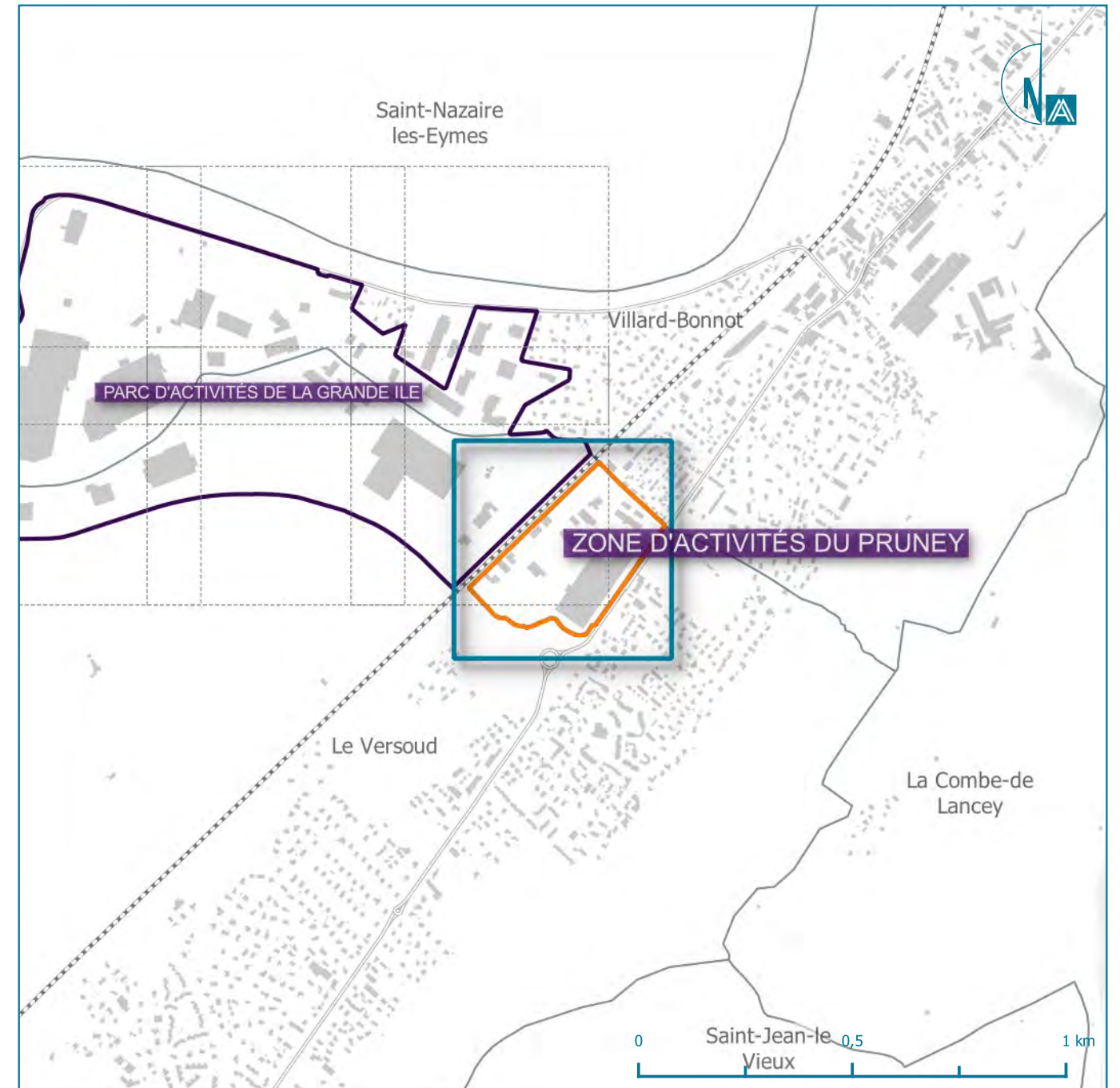
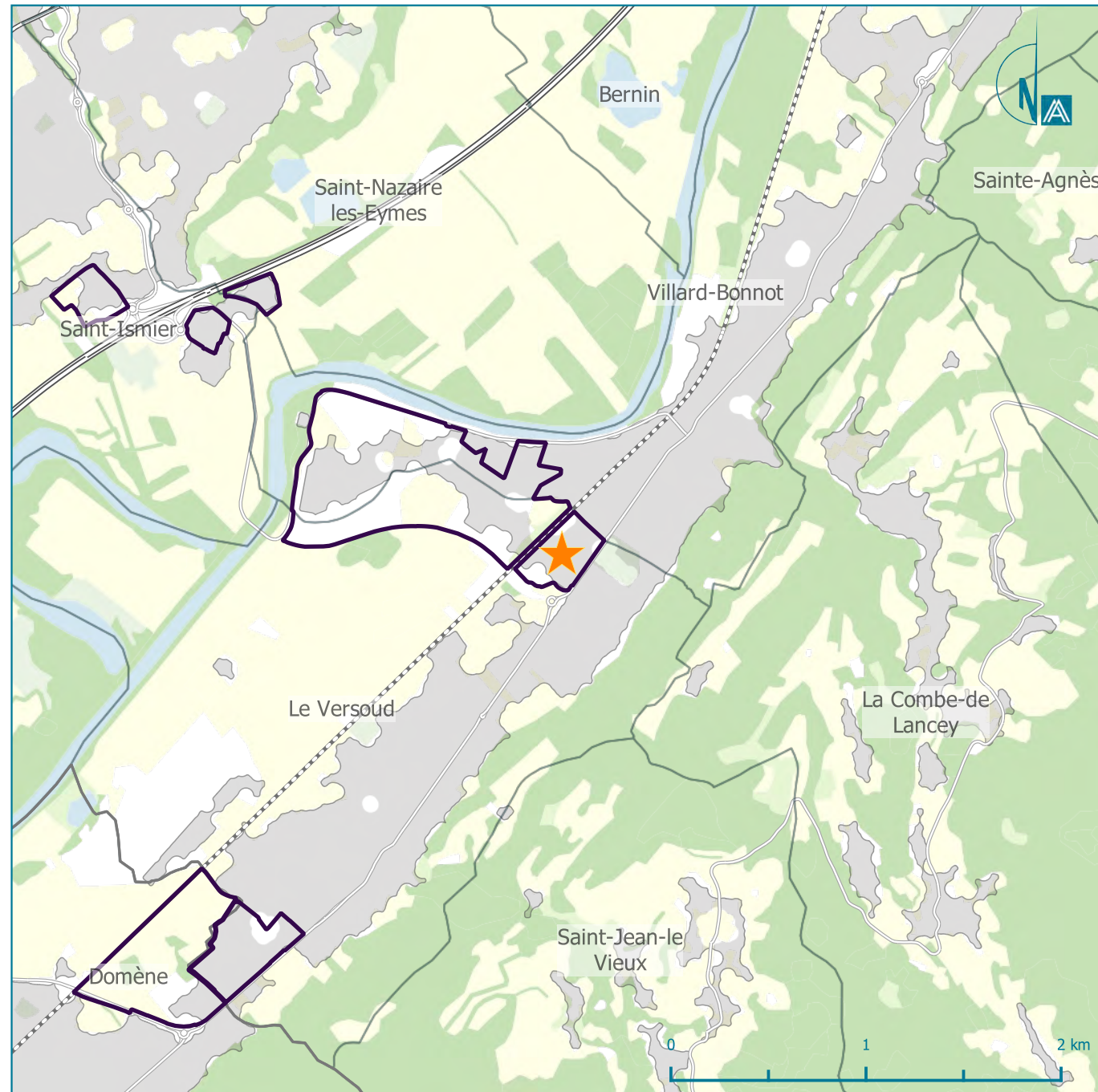
Nombre de locaux :	<b>33</b>
Nombre de locaux vacants :	<b>6 (18 %)</b>
Nombre d'UF :	<b>25</b>
Nombre d'UF vacantes :	<b>1 (4 %)</b>





# Inventaire des ZAE

## ZONE D'ACTIVITÉS DU PRUNÉY (Le Versoud)







## Surfaces des unités foncières

Inventaire des ZAE



### ZONE D'ACTIVITÉS DU PRUNEY

Le Versoud

### Légende

Périmètres

 Unités foncières

 Contour de ZAE

Cadastre


 Parcelles

 Bâti

Limite communale



Thématique

 125 m<sup>2</sup> Surface cadastrale ajustée

### Chiffres-clés de la ZAE

Surface de ZAE : **9.6 ha**

Surface des unités foncières : **12.6 ha**

Surface cadastrale ajustée : **9.8 ha**



Pour le calcul des surfaces, ne sont retenues que les parcelles répondant à l'un de ces critères :

- son centre est compris dans la ZAE
- au moins 25 % de sa surface est compris dans la ZAE
- sa surface représente au moins 25 % de la surface de la ZAE

En découlent les deux indicateurs suivants :

- Surface d'unité foncière : surface géométrique des parcelles retenues
- Surface cadastrale ajustée : surface fiscale des parcelles retenues





## Vacance au sein de la ZAE

Inventaire des ZAE

### ZONE D'ACTIVITÉS DU PRUNEY

Le Versoud

### Légende

Périmètres

 Unités foncières

 Contour de ZAE

Cadastre


 Parcelles


 Bâti


Limite communale



Thématique

 Local occupé

 Local vacant

 Unité foncière vacante



### Chiffres-clés de la ZAE

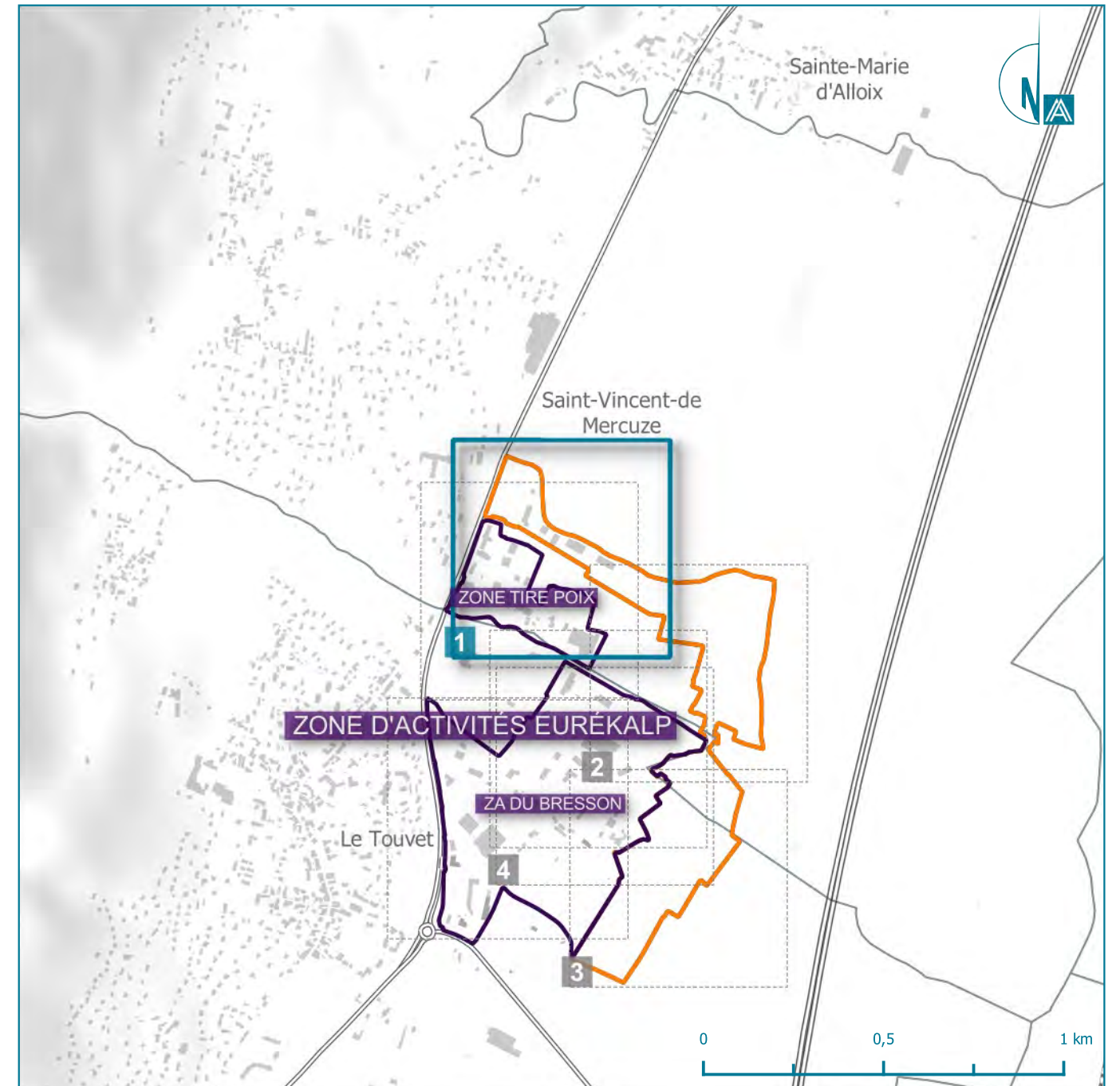
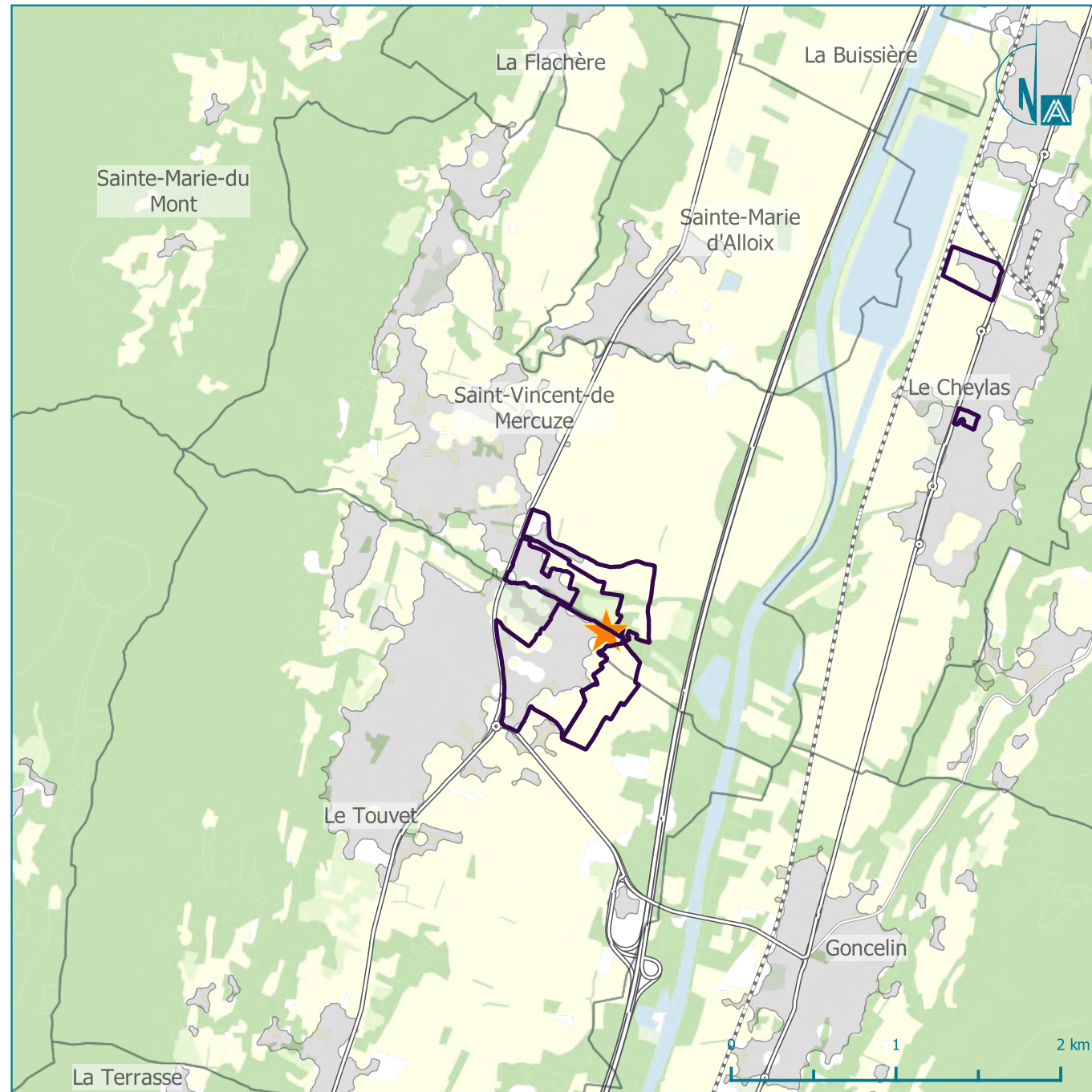
Nombre de locaux :	<b>19</b>
Nombre de locaux vacants :	<b>0 (0 %)</b>
Nombre d'UF :	<b>12</b>
Nombre d'UF vacantes :	<b>0 (0 %)</b>

0 100 200 300 m



# Inventaire des ZAE

## ZONE D'ACTIVITÉS EURÉKALP (Saint-Vincent-de-Mercuze, Le Touvet) - Secteur 1







## Surfaces des unités foncières

### Inventaire des ZAE

### ZONE D'ACTIVITÉS EURÉKALP



Saint-Vincent-de-Mercuize, Le Touvet (Secteur 1)

### Légende

#### Périmètres

-  Unités foncières
-  Contour de ZAE


#### Cadastre

-  Parcelles
-  Bâti

#### Limite communale



#### Thématique

-  Surface cadastrale ajustée

### Chiffres-clés de la ZAE

Surface de ZAE :	<b>57.6 ha</b>
Surface des unités foncières :	<b>33.5 ha</b>
Surface cadastrale ajustée :	<b>33.6 ha</b>



Pour le calcul des surfaces, ne sont retenues que les parcelles répondant à l'un de ces critères :

- son centre est compris dans la ZAE
- au moins 25 % de sa surface est compris dans la ZAE
- sa surface représente au moins 25 % de la surface de la ZAE

En découlent les deux indicateurs suivants :

- Surface d'unité foncière : surface géométrique des parcelles retenues
- Surface cadastrale ajustée : surface fiscale des parcelles retenues







## Vacance au sein de la ZAE

*Inventaire des ZAE*



### ZONE D'ACTIVITÉS EURÉKALP

*Saint-Vincent-de-Mercuze, Le Touvet (Secteur 1)*

### Légende

Périmètres

 Unités foncières

 Contour de ZAE

Cadastre

 Parcelles


 Bâti

Limite communale




Thématique

 Local occupé

 Local vacant



 Unité foncière vacante

### Chiffres-clés de la ZAE

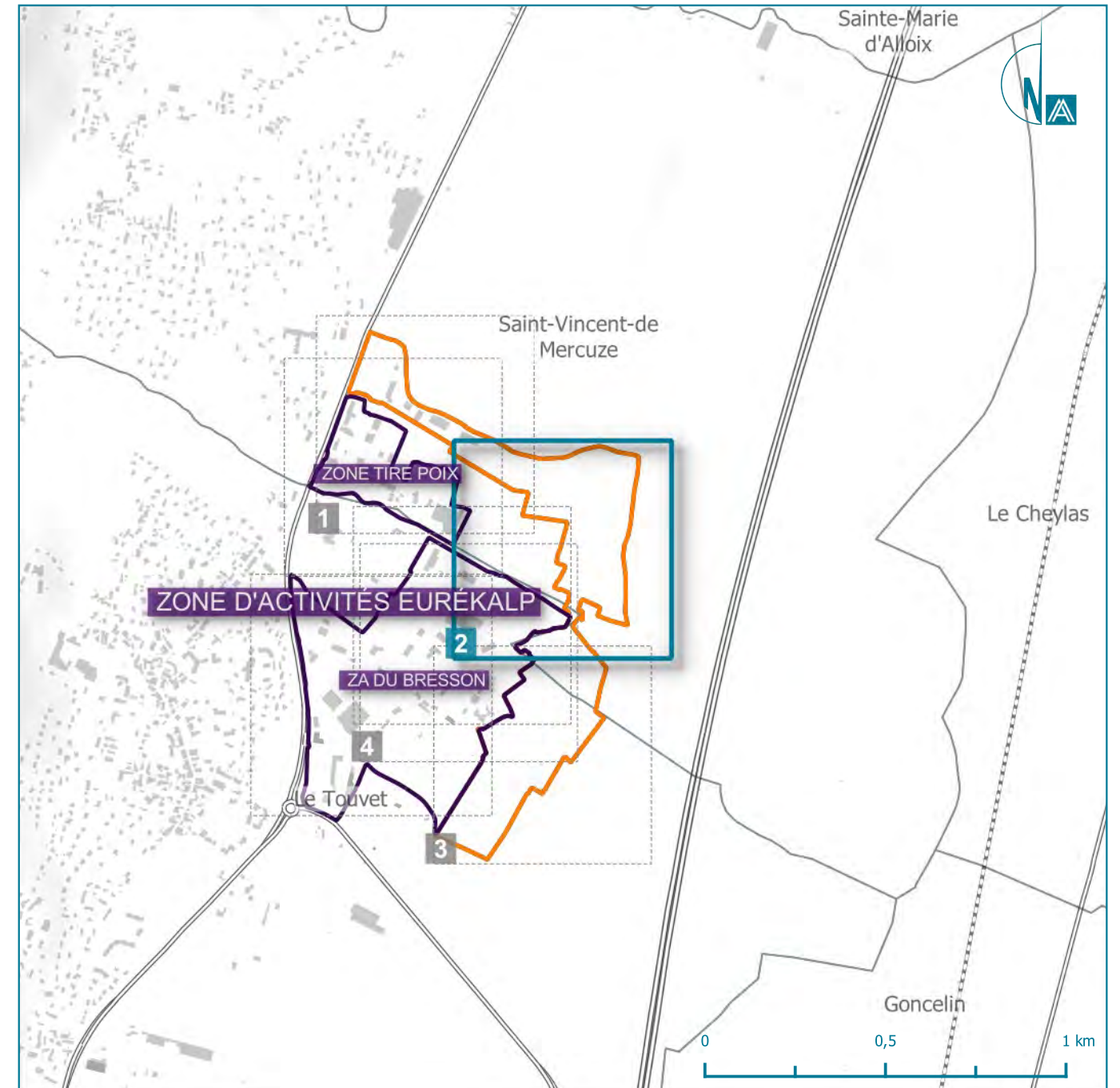
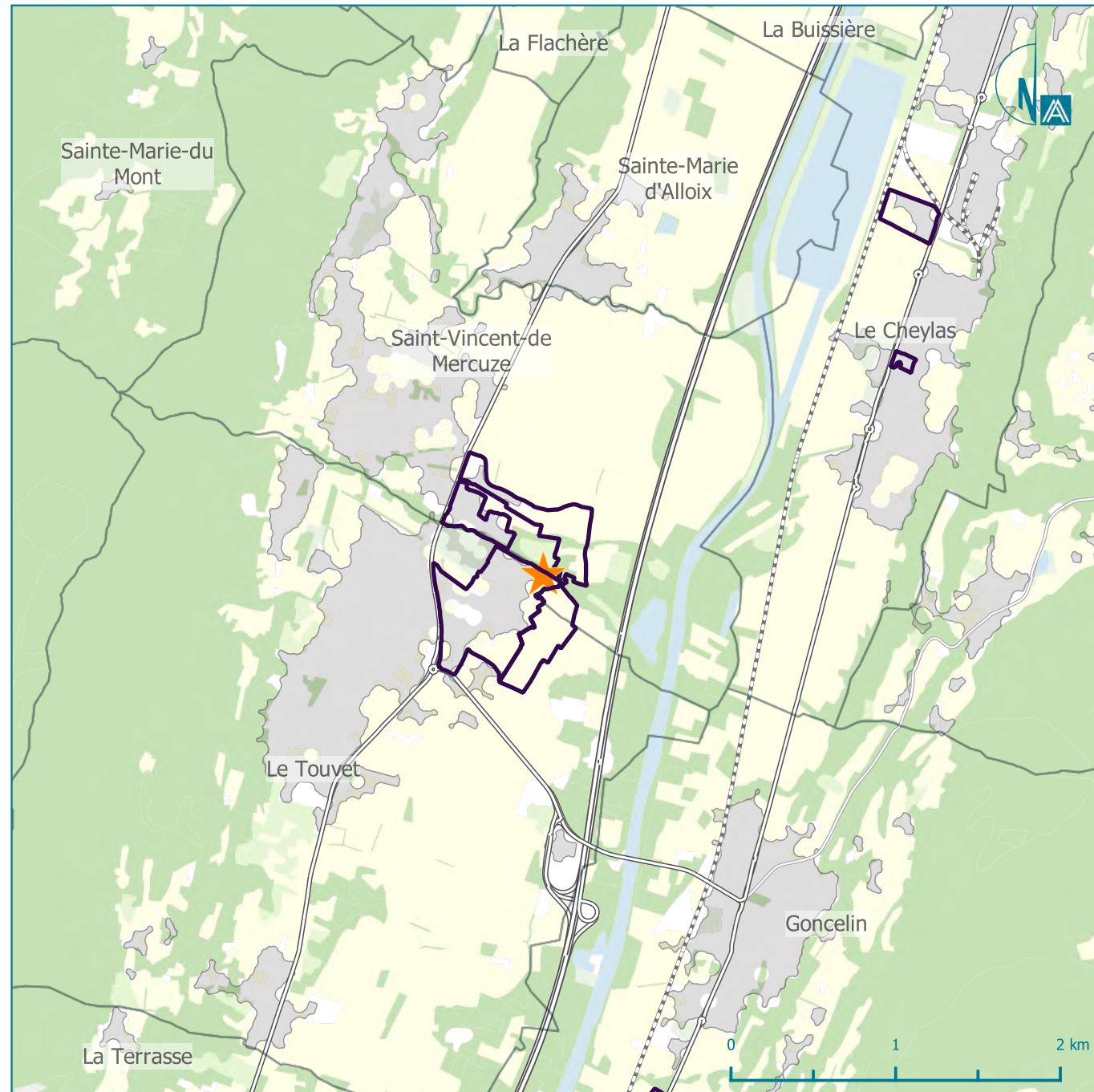
Nombre de locaux :	<b>8</b>
Nombre de locaux vacants :	<b>0 (0 %)</b>
Nombre d'UF :	<b>56</b>
Nombre d'UF vacantes :	<b>0 (0 %)</b>

0 100 200 300 m



# Inventaire des ZAE

## ZONE D'ACTIVITÉS EURÉKALP (Saint-Vincent-de-Mercuze, Le Touvet) - Secteur 2







## Surfaces des unités foncières

Inventaire des ZAE

### ZONE D'ACTIVITÉS EURÉKALP

Saint-Vincent-de-Mercuze, Le Touvet (Secteur 2)

## Légende

Périmètres

 Unités foncières

 Contour de ZAE

Cadastre


 Parcelles

 Bâti

Limite communale



Thématique

 125 m<sup>2</sup> Surface cadastrale ajustée

## Chiffres-clés de la ZAE

Surface de ZAE : **57.6 ha**

Surface des unités foncières : **33.5 ha**

Surface cadastrale ajustée : **33.6 ha**

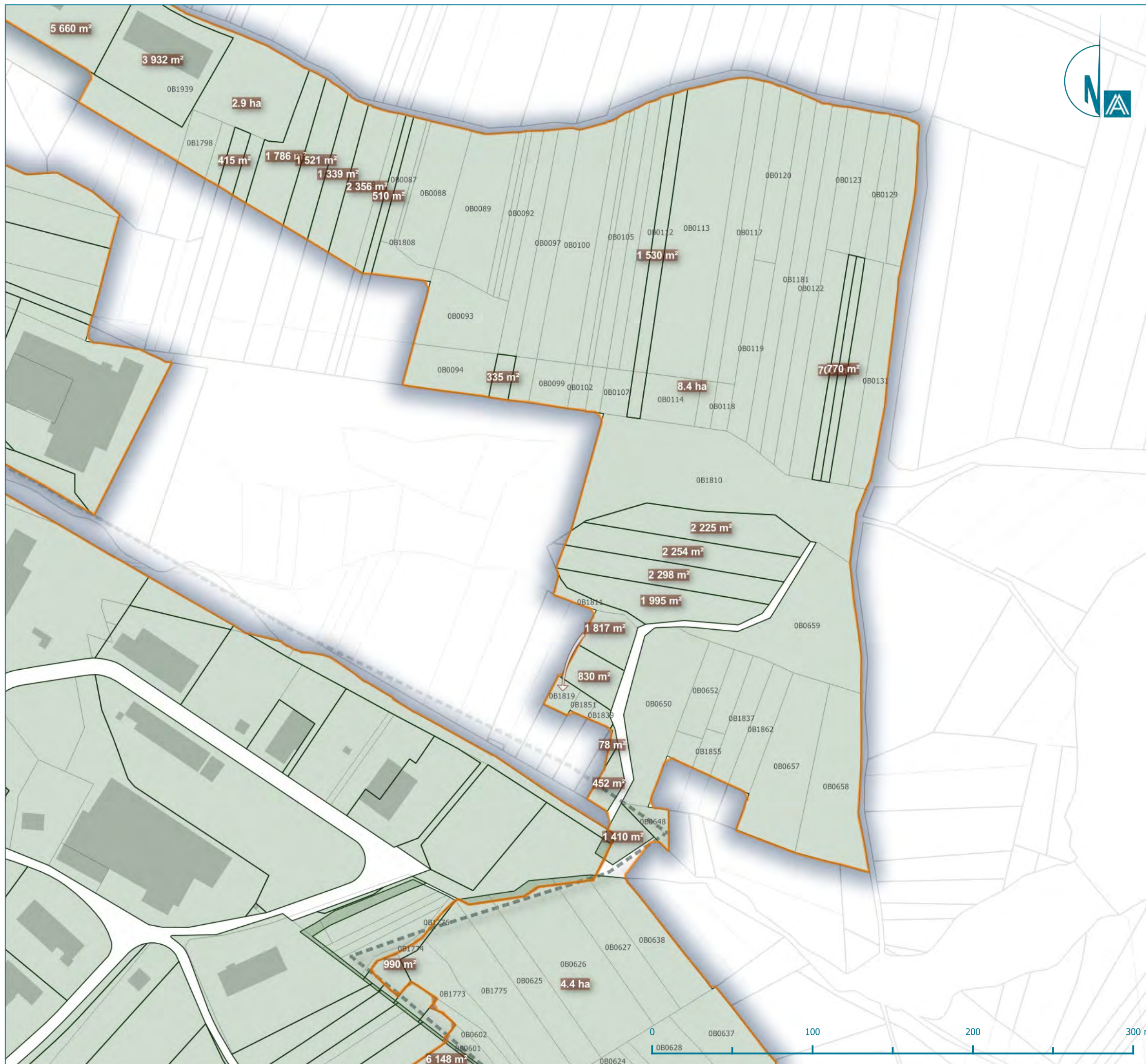
**i**

Pour le calcul des surfaces, ne sont retenues que les parcelles répondant à l'un de ces critères :

- son centre est compris dans la ZAE
- au moins 25 % de sa surface est compris dans la ZAE
- sa surface représente au moins 25 % de la surface de la ZAE

En découlent les deux indicateurs suivants :

- Surface d'unité foncière : surface géométrique des parcelles retenues
- Surface cadastrale ajustée : surface fiscale des parcelles retenues







## Vacance au sein de la ZAE

*Inventaire des ZAE*

### ZONE D'ACTIVITÉS EURÉKALP

*Saint-Vincent-de-Mercuize, Le Touvet (Secteur 2)*

### Légende

Périmètres

 Unités foncières

 Contour de ZAE

Cadastre


 Parcelles


 Bâti

Limite communale




Thématique

 Local occupé

 Local vacant



 Unité foncière vacante

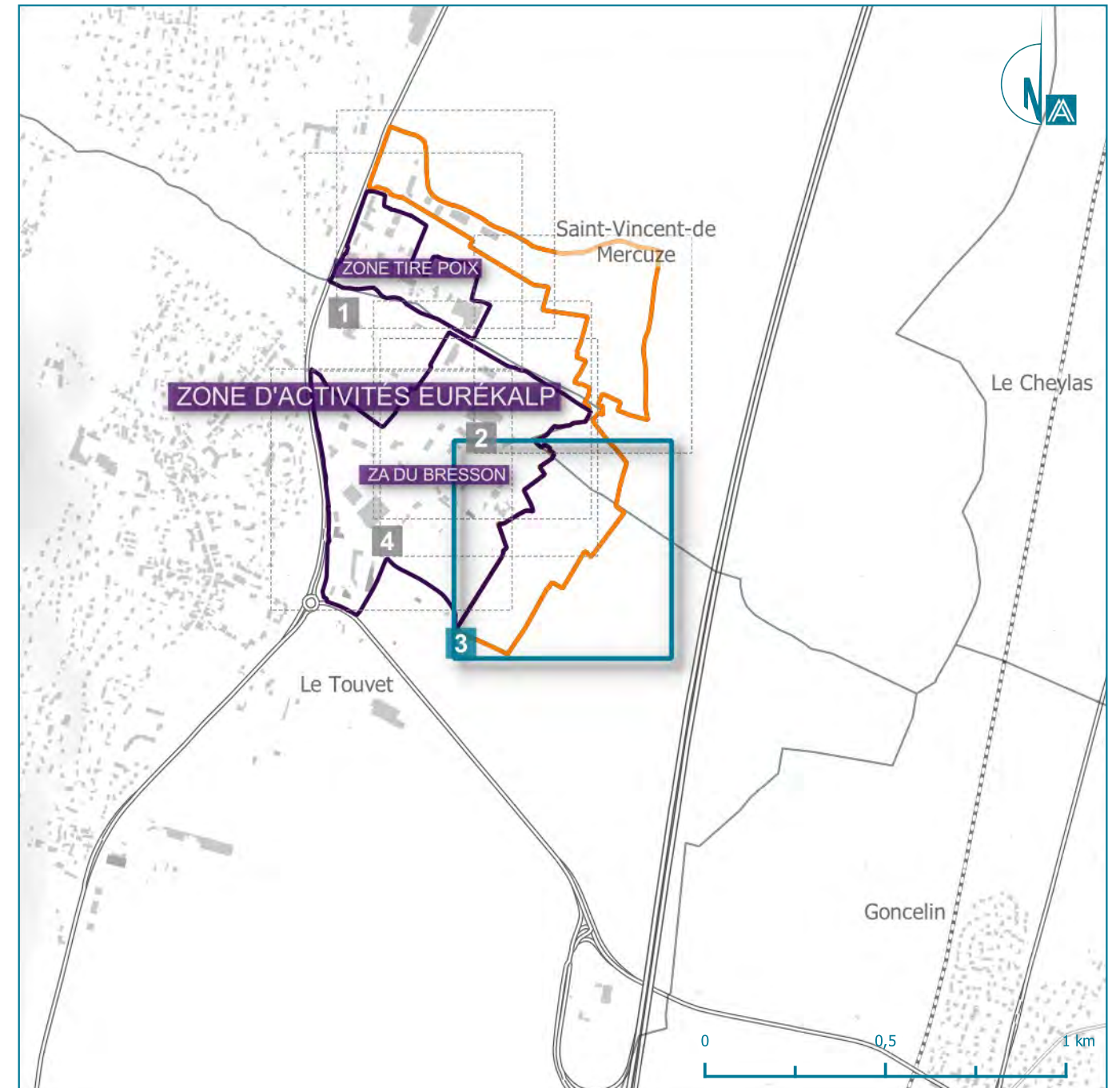
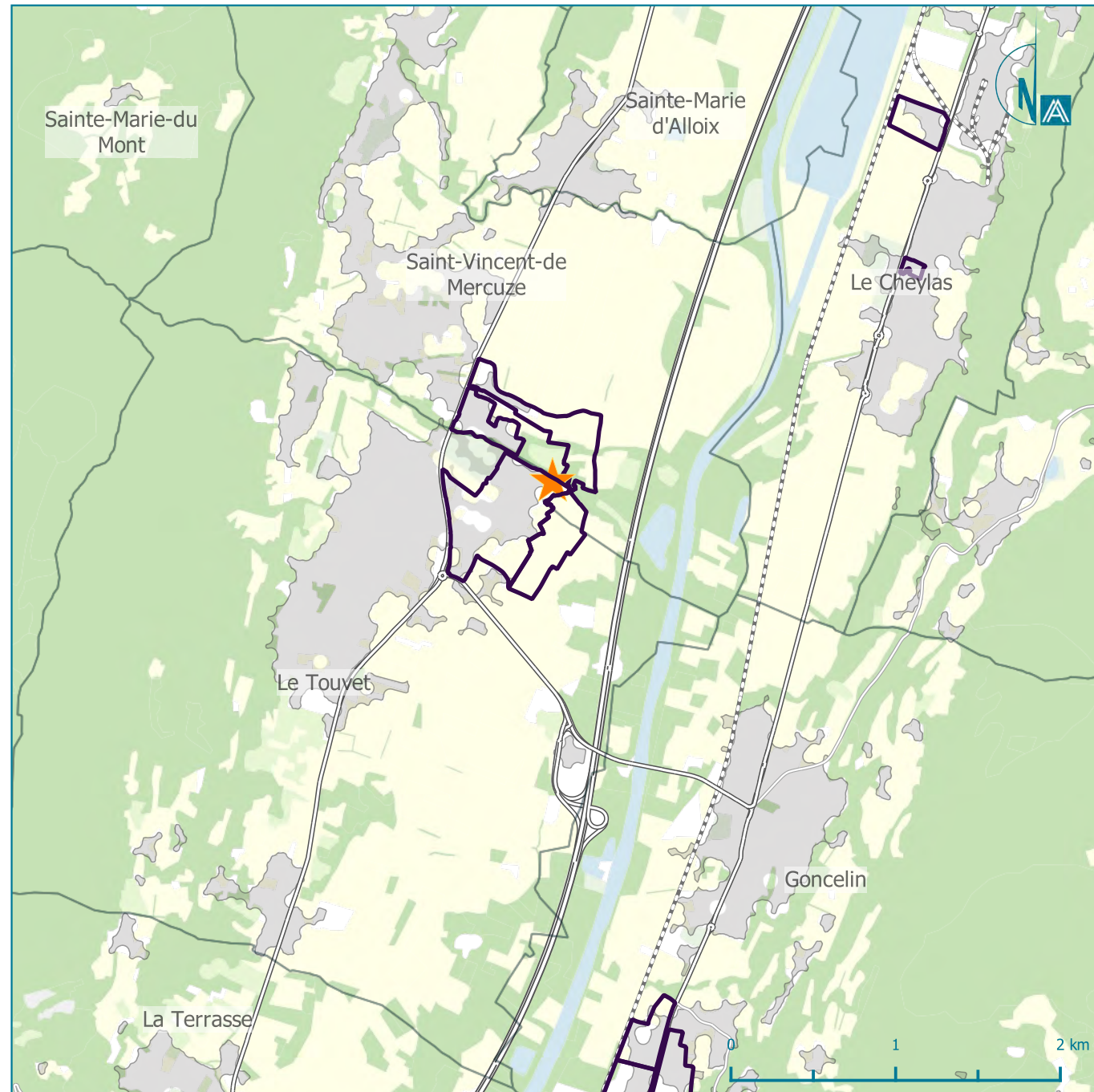
### Chiffres-clés de la ZAE

Nombre de locaux :	<b>8</b>
Nombre de locaux vacants :	<b>0 (0 %)</b>
Nombre d'UF :	<b>56</b>
Nombre d'UF vacantes :	<b>0 (0 %)</b>



# Inventaire des ZAE

## ZONE D'ACTIVITÉS EURÉKALP (Saint-Vincent-de-Mercuze, Le Touvet) - Secteur 3







## Surfaces des unités foncières

### Inventaire des ZAE

## ZONE D'ACTIVITÉS EURÉKALP

Saint-Vincent-de-Mercuize, Le Touvet (Secteur 3)

### Légende

#### Périmètres

 Unités foncières

 Contour de ZAE

#### Cadastre


 Parcelles

 Bâti

#### Limite communale



#### Thématique

 125 m<sup>2</sup> Surface cadastrale ajustée

### Chiffres-clés de la ZAE

Surface de ZAE : **57.6 ha**

Surface des unités foncières : **33.5 ha**

Surface cadastrale ajustée : **33.6 ha**

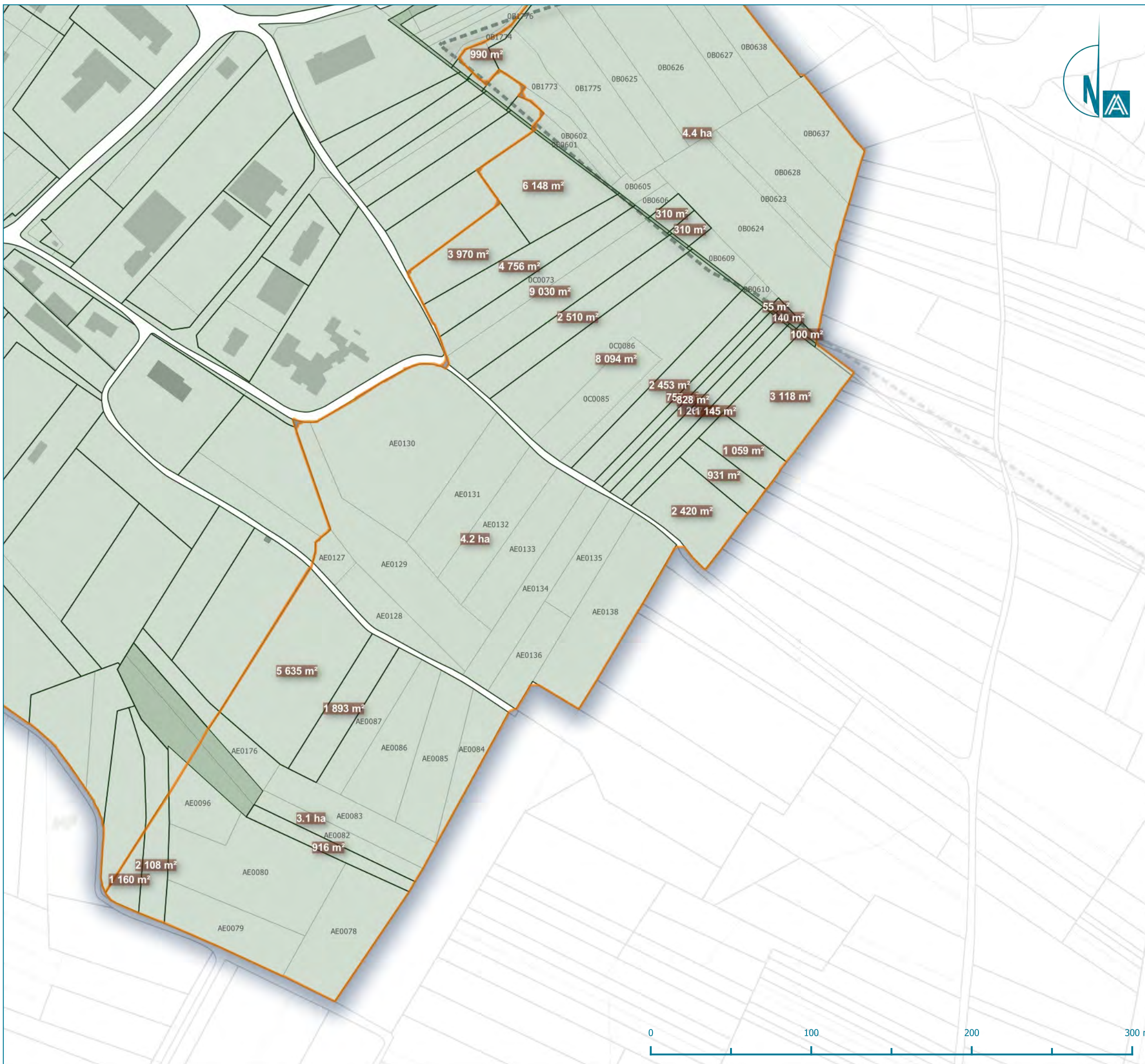


Pour le calcul des surfaces, ne sont retenues que les parcelles répondant à l'un de ces critères :

- son centre est compris dans la ZAE
- au moins 25 % de sa surface est compris dans la ZAE
- sa surface représente au moins 25 % de la surface de la ZAE

En découlent les deux indicateurs suivants :

- Surface d'unité foncière : surface géométrique des parcelles retenues
- Surface cadastrale ajustée : surface fiscale des parcelles retenues







## Vacance au sein de la ZAE



*Inventaire des ZAE*

### ZONE D'ACTIVITÉS EURÉKALP



*Saint-Vincent-de-Mercuze, Le Touvet (Secteur 3)*

### Légende

Périmètres

-  Unités foncières
-  Contour de ZAE



Cadastre

-  Parcelles
-  Bâti


Limite communale



Thématique

-  Local occupé
-  Local vacant



-  Unité foncière vacante

### Chiffres-clés de la ZAE

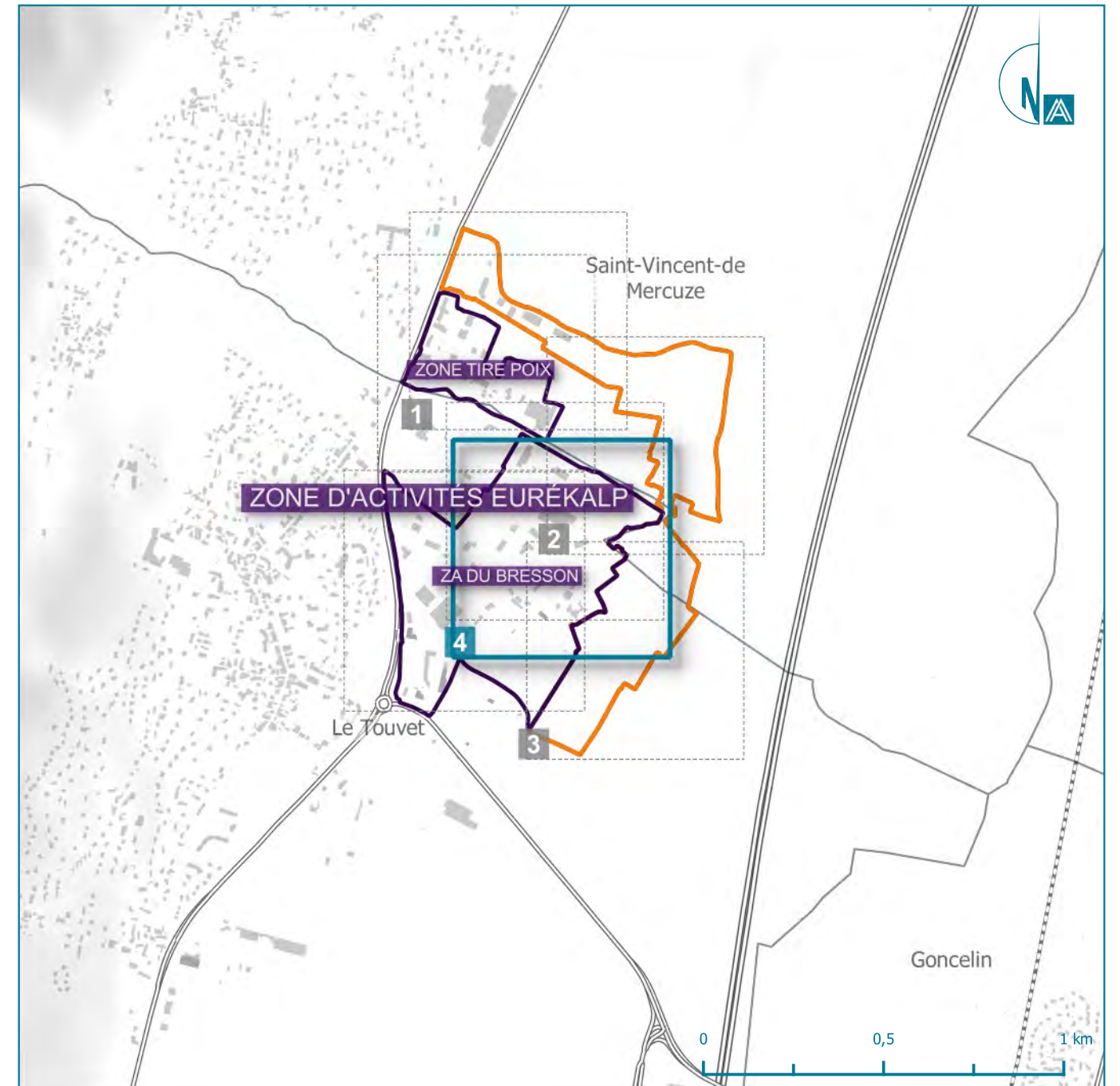
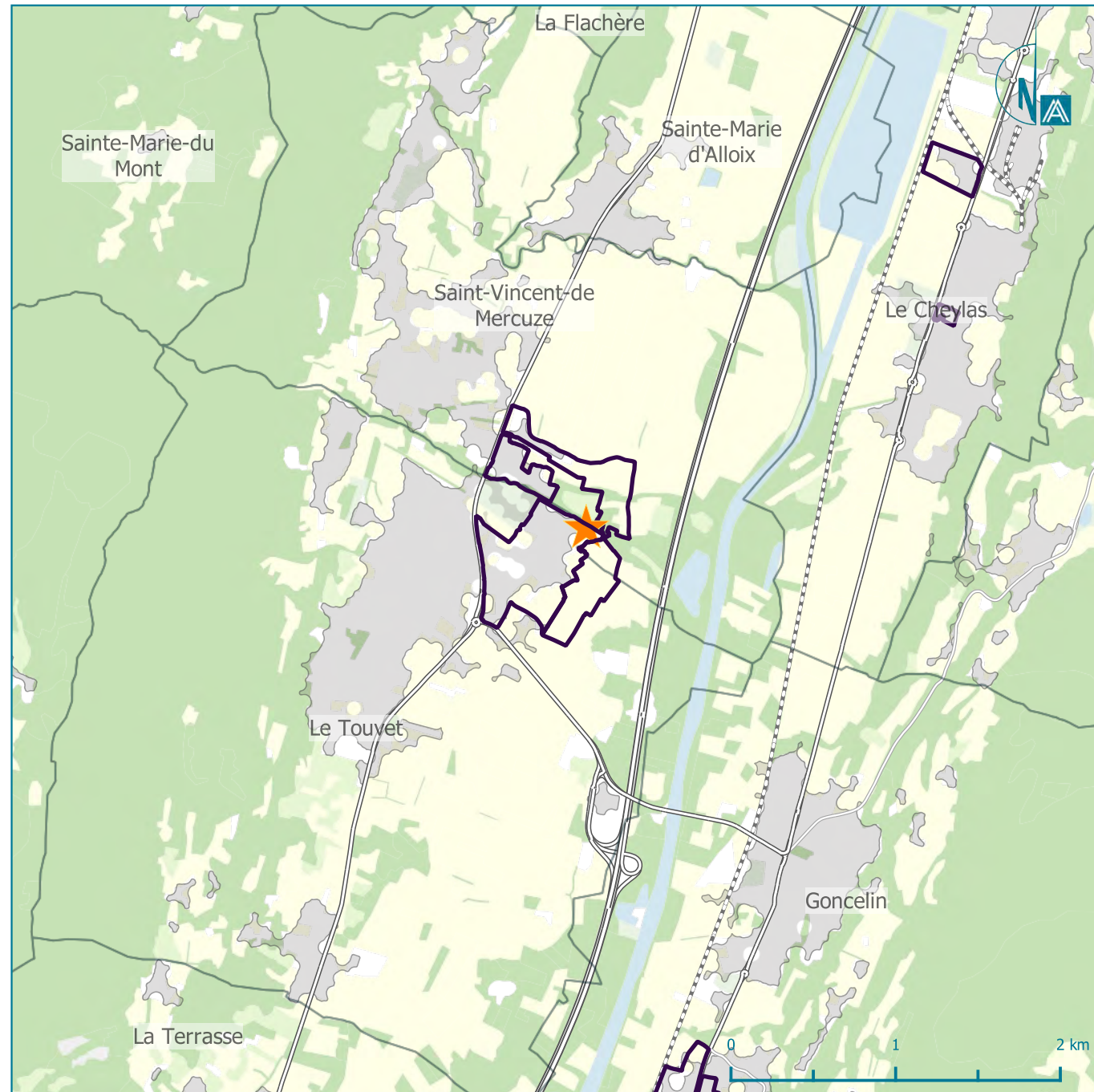
Nombre de locaux :	<b>8</b>
Nombre de locaux vacants :	<b>0 (0 %)</b>
Nombre d'UF :	<b>56</b>
Nombre d'UF vacantes :	<b>0 (0 %)</b>





# Inventaire des ZAE

## ZONE D'ACTIVITÉS EURÉKALP (Saint-Vincent-de-Mercuze, Le Touvet) - Secteur 4





## Surfaces des unités foncières

### Inventaire des ZAE

## ZONE D'ACTIVITÉS EURÉKALP

Saint-Vincent-de-Mercuize, Le Touvet (Secteur 4)

## Légende

### Périmètres

 Unités foncières

 Contour de ZAE

### Cadastre


 Parcelles

 Bâti

### Limite communale



### Thématique

 125 m<sup>2</sup> Surface cadastrale ajustée

## Chiffres-clés de la ZAE

Surface de ZAE : **57.6 ha**

Surface des unités foncières : **33.5 ha**

Surface cadastrale ajustée : **33.6 ha**

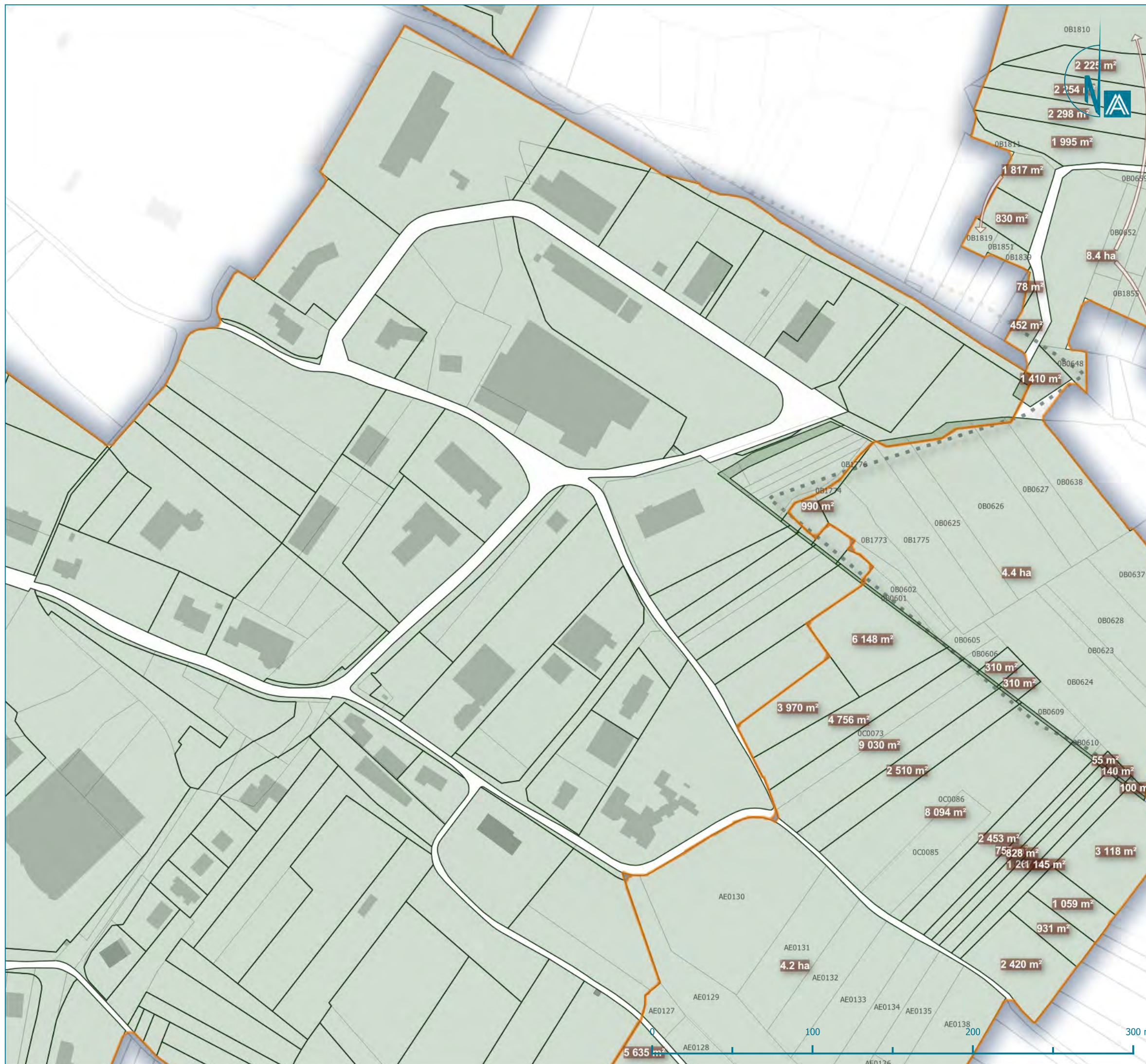
### i

Pour le calcul des surfaces, ne sont retenues que les parcelles répondant à l'un de ces critères :

- son centre est compris dans la ZAE
- au moins 25 % de sa surface est compris dans la ZAE
- sa surface représente au moins 25 % de la surface de la ZAE

En découlent les deux indicateurs suivants :

- Surface d'unité foncière : surface géométrique des parcelles retenues
- Surface cadastrale ajustée : surface fiscale des parcelles retenues





## Vacance au sein de la ZAE

*Inventaire des ZAE*

### ZONE D'ACTIVITÉS EURÉKALP

*Saint-Vincent-de-Mercuze, Le Touvet (Secteur 4)*

### Légende

Périmètres

 Unités foncières

 Contour de ZAE

Cadastre


 Parcelles


 Bâti


Limite communale



Thématique

 Local occupé

 Local vacant

 Unité foncière vacante



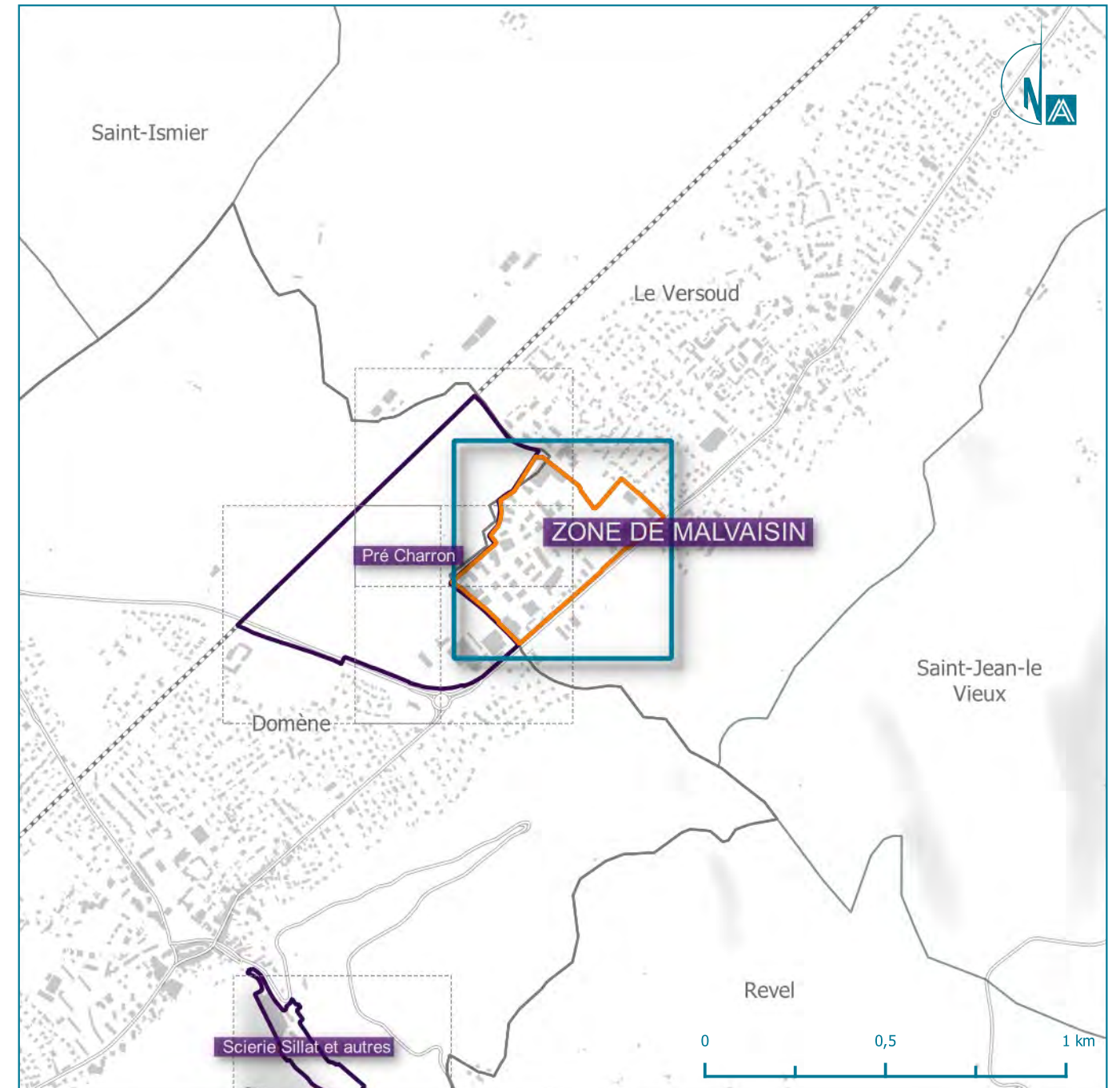
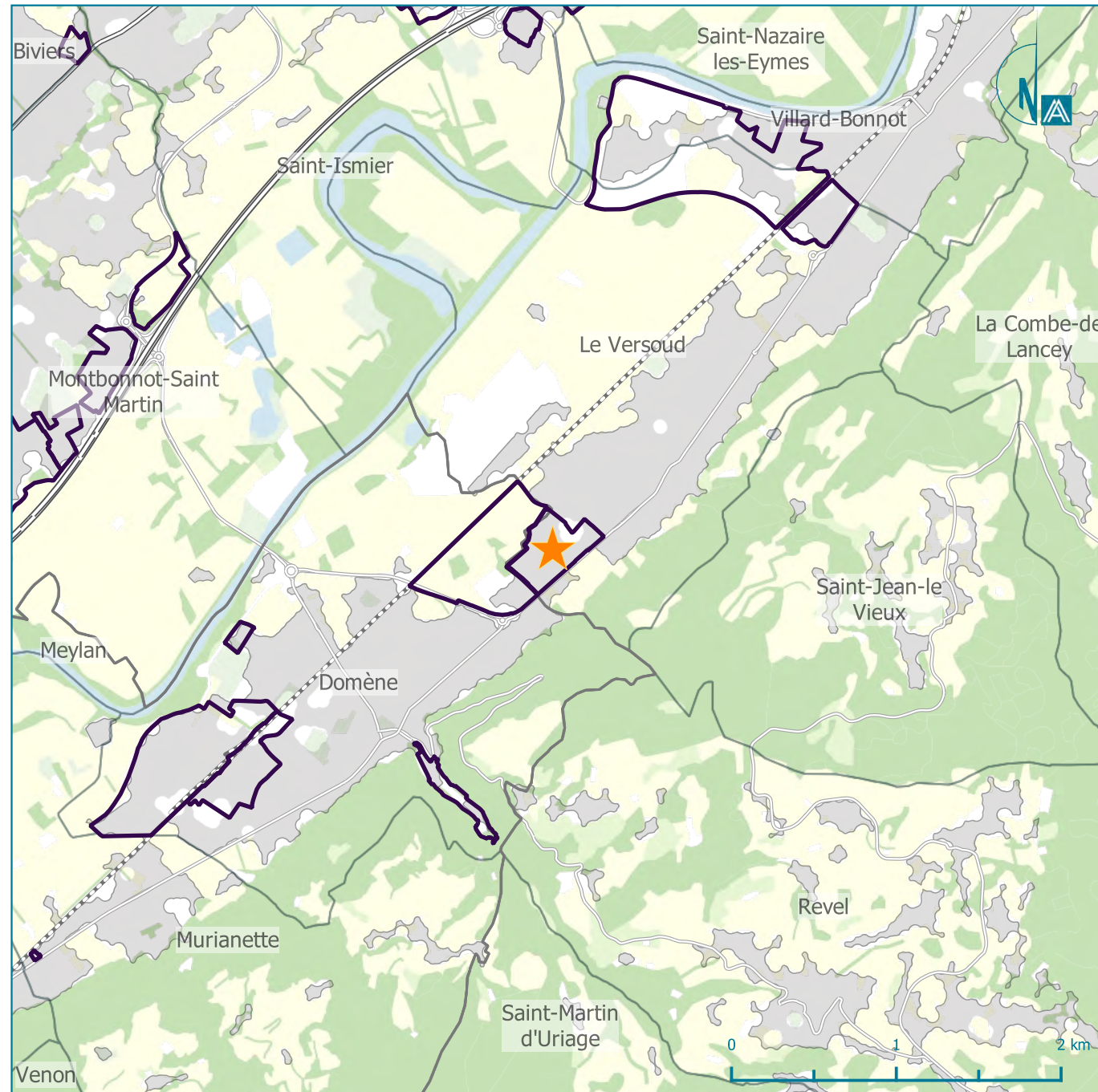
### Chiffres-clés de la ZAE

Nombre de locaux :	<b>8</b>
Nombre de locaux vacants :	<b>0 (0 %)</b>
Nombre d'UF :	<b>56</b>
Nombre d'UF vacantes :	<b>0 (0 %)</b>



# Inventaire des ZAE

## ZONE DE MALVAISIN (Le Versoud)







## Surfaces des unités foncières


### Inventaire des ZAE

#### ZONE DE MALVAISIN



Le Versoud

### Légende

#### Périmètres

-  Unités foncières
-  Contour de ZAE


#### Cadastre

-  Parcelles
-  Bâti

#### Limite communale



#### Thématique

-  Surface cadastrale ajustée

### Chiffres-clés de la ZAE

Surface de ZAE :	<b>14.1 ha</b>
Surface des unités foncières :	<b>13 ha</b>
Surface cadastrale ajustée :	<b>13 ha</b>



Pour le calcul des surfaces, ne sont retenues que les parcelles répondant à l'un de ces critères :

- son centre est compris dans la ZAE
- au moins 25 % de sa surface est compris dans la ZAE
- sa surface représente au moins 25 % de la surface de la ZAE

En découlent les deux indicateurs suivants :

- Surface d'unité foncière : surface géométrique des parcelles retenues
- Surface cadastrale ajustée : surface fiscale des parcelles retenues







## Vacance au sein de la ZAE

*Inventaire des ZAE*

### ZONE DE MALVAISIN



*Le Versoud*

### Légende

Périmètres

-  Unités foncières
-  Contour de ZAE



Cadastre

-  Parcelles
-  Bâti


Limite communale



Thématique

-  Local occupé
-  Local vacant



-  Unité foncière vacante

### Chiffres-clés de la ZAE

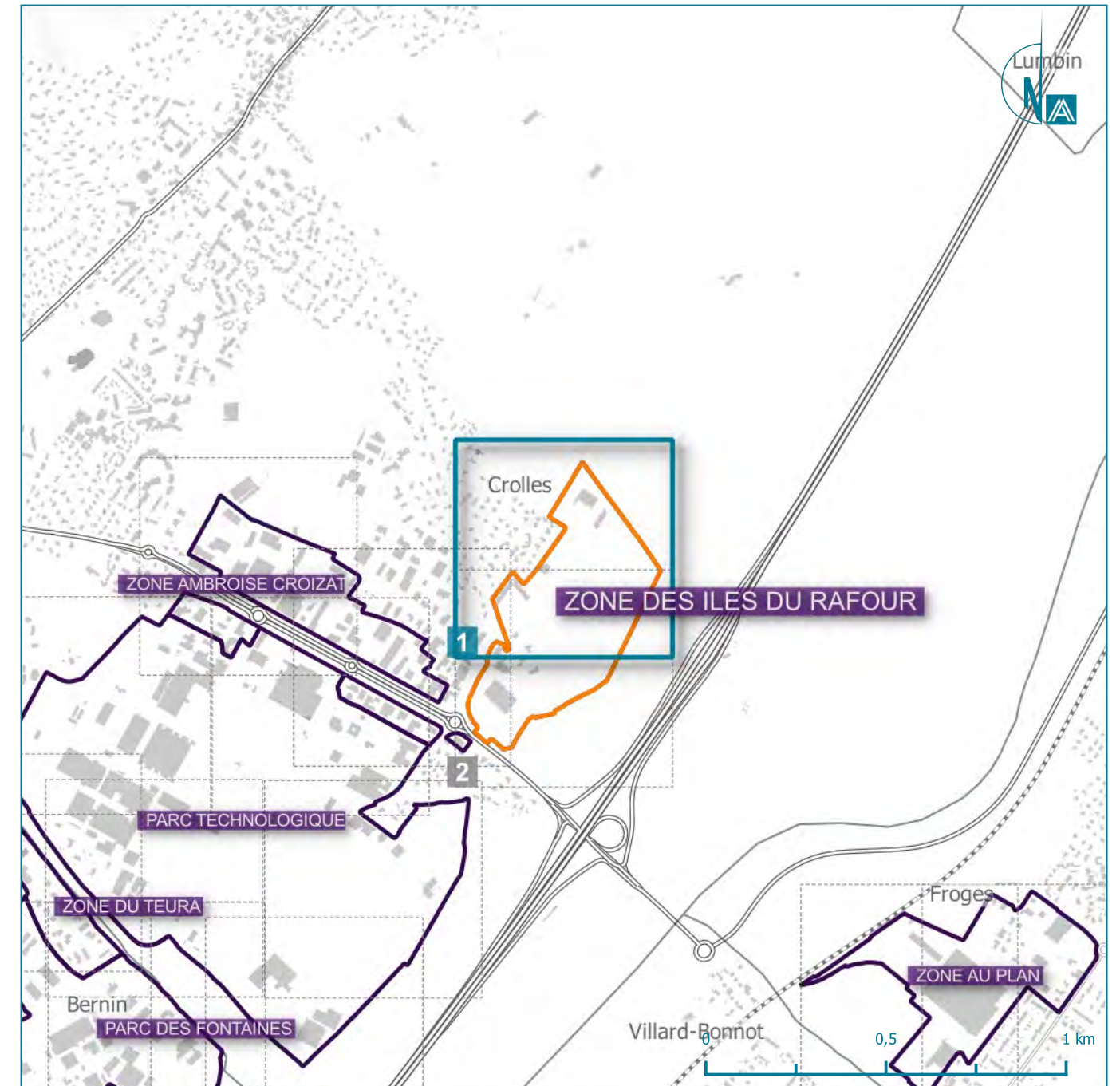
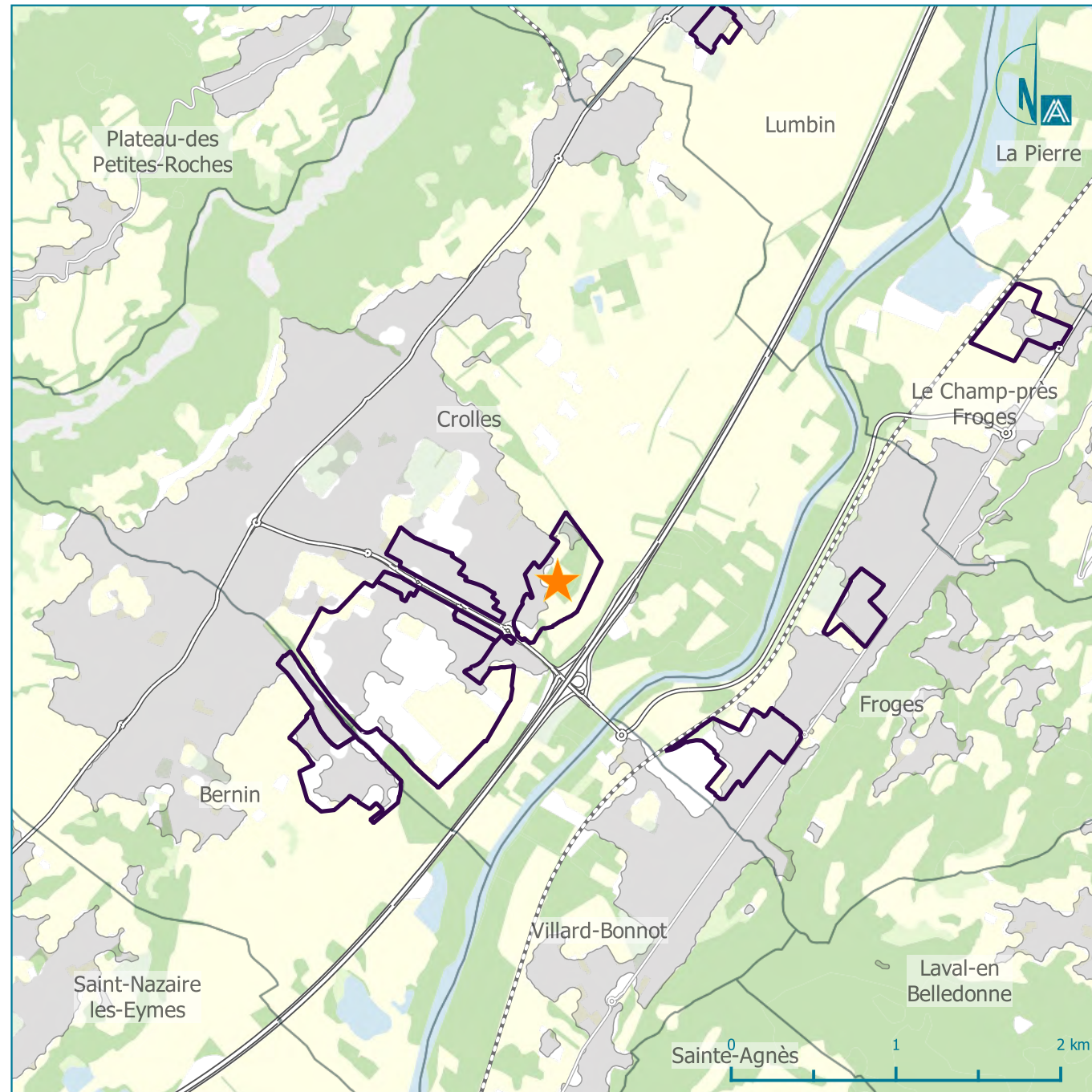
Nombre de locaux :	<b>174</b>
Nombre de locaux vacants :	<b>5 (3 %)</b>
Nombre d'UF :	<b>62</b>
Nombre d'UF vacantes :	<b>2 (3 %)</b>





# Inventaire des ZAE

## ZONE DES ILES DU RAFOUR (Crolles) - Secteur 1







## Surfaces des unités foncières

### Inventaire des ZAE

### ZONE DES ILES DU RAFOUR

Crolles(Secteur 1)

### Légende

#### Périmètres

- Unités foncières
- Contour de ZAE

#### Cadastre

- Parcelles
- Bâti

#### Limite communale



#### Thématique

- 125 m<sup>2</sup> Surface cadastrale ajustée

### Chiffres-clés de la ZAE

Surface de ZAE :	<b>20.6 ha</b>
Surface des unités foncières :	<b>25.5 ha</b>
Surface cadastrale ajustée :	<b>20.9 ha</b>

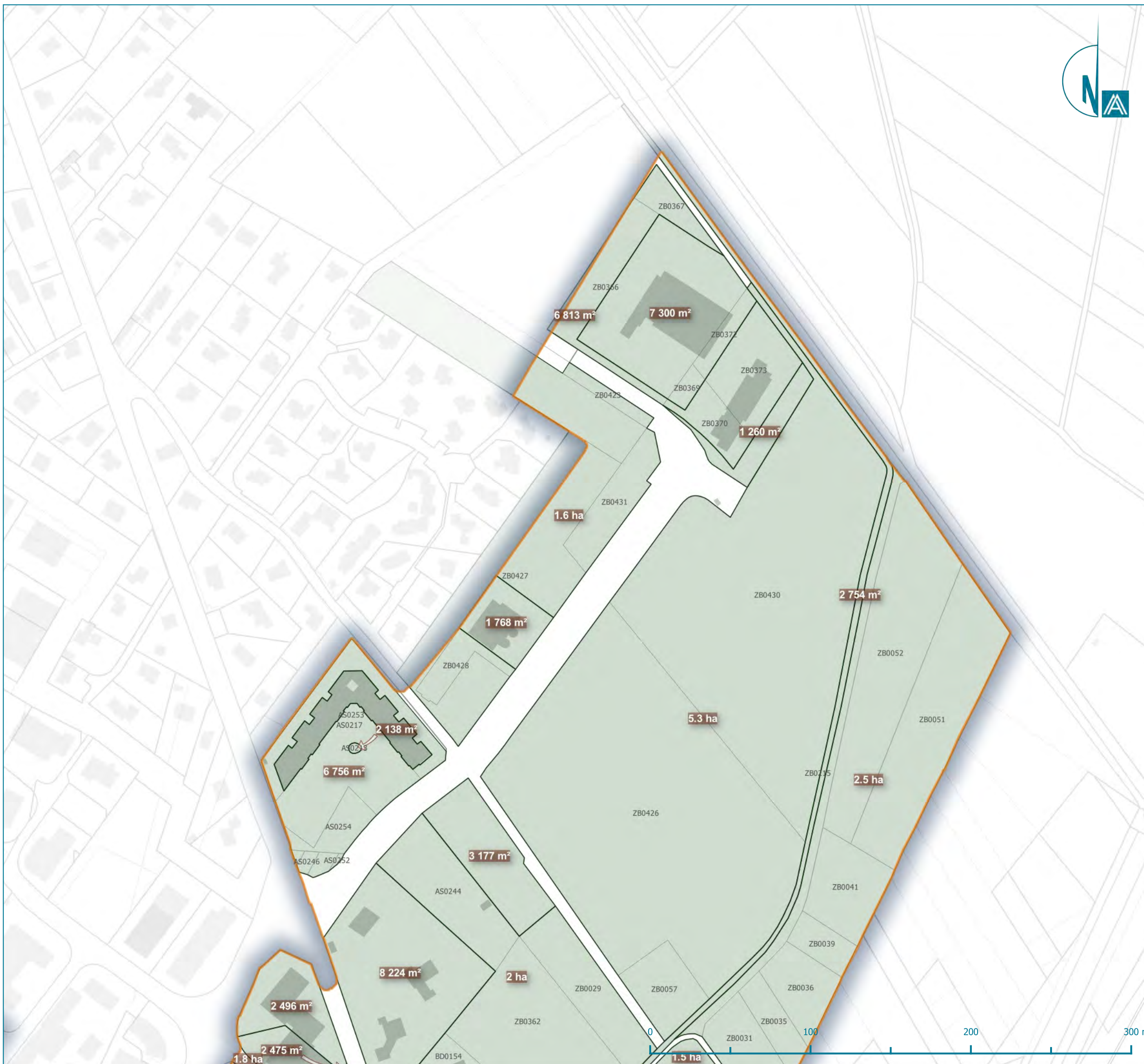


Pour le calcul des surfaces, ne sont retenues que les parcelles répondant à l'un de ces critères :

- son centre est compris dans la ZAE
- au moins 25 % de sa surface est compris dans la ZAE
- sa surface représente au moins 25 % de la surface de la ZAE

En découlent les deux indicateurs suivants :

- Surface d'unité foncière : surface géométrique des parcelles retenues
- Surface cadastrale ajustée : surface fiscale des parcelles retenues







## Vacance au sein de la ZAE



*Inventaire des ZAE*

### ZONE DES ILES DU RAFOUR



*Crolles(Secteur 1)*

### Légende

Périmètres

-  Unités foncières
-  Contour de ZAE



Cadastre

-  Parcelles
-  Bâti


Limite communale



Thématique

-  Local occupé
-  Local vacant



 Unité foncière vacante

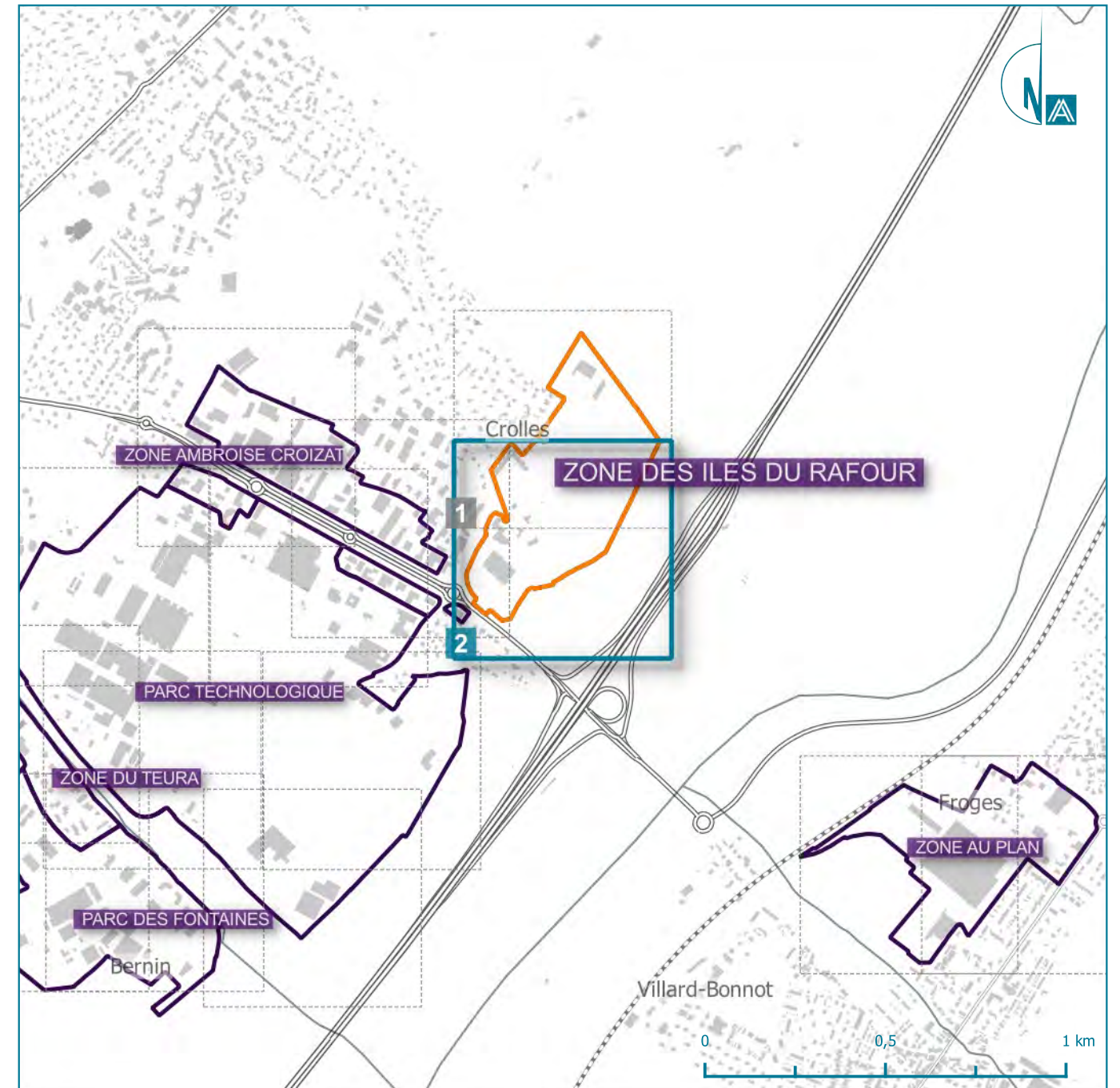
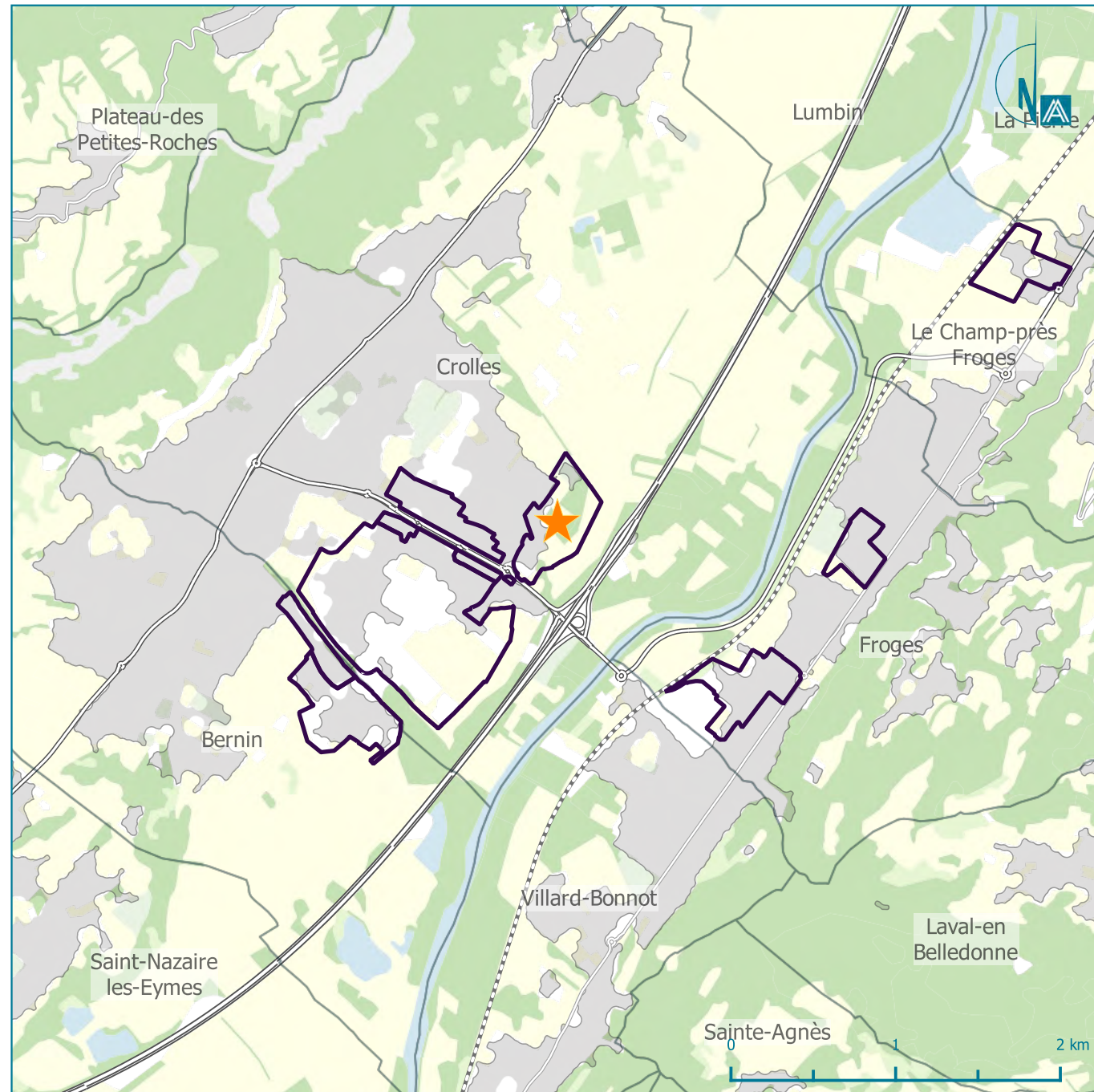
### Chiffres-clés de la ZAE

Nombre de locaux :	<b>61</b>
Nombre de locaux vacants :	<b>1 (2 %)</b>
Nombre d'UF :	<b>21</b>
Nombre d'UF vacantes :	<b>0 (0 %)</b>



# Inventaire des ZAE

## ZONE DES ILES DU RAFOUR (Crolles) - Secteur 2











## Vacance au sein de la ZAE

*Inventaire des ZAE*



### ZONE DES ILES DU RAFOUR

*Crolles(Secteur 2)*

### Légende

Périmètres

 Unités foncières

 Contour de ZAE

Cadastre


 Parcelles

 Bâti

Limite communale




Thématique

 Local occupé

 Local vacant



 Unité foncière vacante

### Chiffres-clés de la ZAE

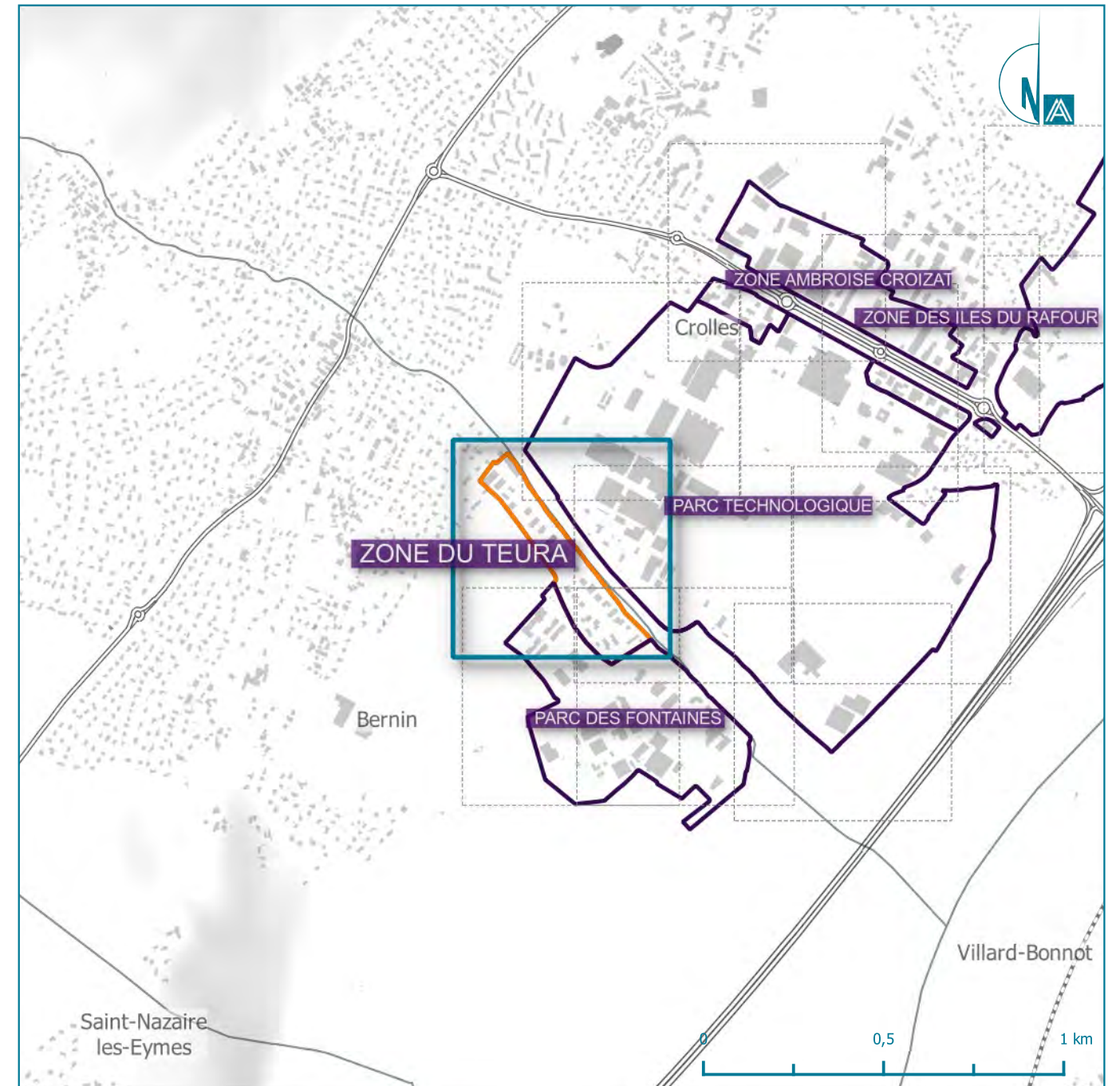
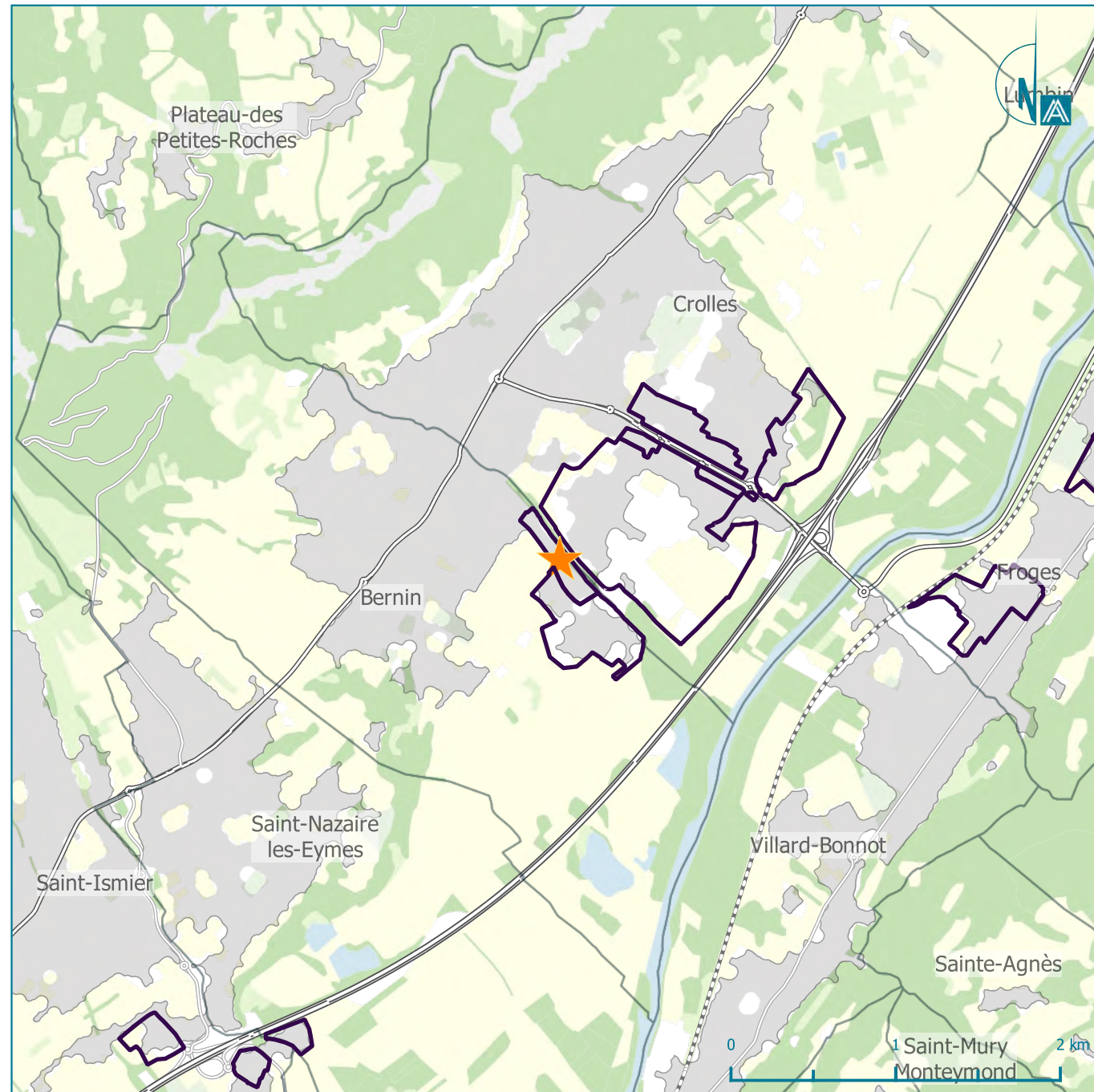
Nombre de locaux :	<b>61</b>
Nombre de locaux vacants :	<b>1 (2 %)</b>
Nombre d'UF :	<b>21</b>
Nombre d'UF vacantes :	<b>0 (0 %)</b>





# Inventaire des ZAE

## ZONE DU TEURA (Bernin)





## Surfaces des unités foncières

### Inventaire des ZAE

#### ZONE DU TEURA

Bernin

### Légende

#### Périmètres

 Unités foncières

 Contour de ZAE

#### Cadastre


 Parcelles

 Bâti

#### Limite communale



#### Thématique

 125 m<sup>2</sup> Surface cadastrale ajustée

### Chiffres-clés de la ZAE

Surface de ZAE : **6.9 ha**

Surface des unités foncières : **7.3 ha**

Surface cadastrale ajustée : **7.8 ha**



Pour le calcul des surfaces, ne sont retenues que les parcelles répondant à l'un de ces critères :

- son centre est compris dans la ZAE
- au moins 25 % de sa surface est compris dans la ZAE
- sa surface représente au moins 25 % de la surface de la ZAE

En découlent les deux indicateurs suivants :

- Surface d'unité foncière : surface géométrique des parcelles retenues
- Surface cadastrale ajustée : surface fiscale des parcelles retenues





## Vacance au sein de la ZAE



Inventaire des ZAE

### ZONE DU TEURA



Bernin

### Légende

Périmètres

-  Unités foncières
-  Contour de ZAE



Cadastre

-  Parcelles
-  Bâti


Limite communale



Thématique

-  Local occupé
-  Local vacant



-  Unité foncière vacante

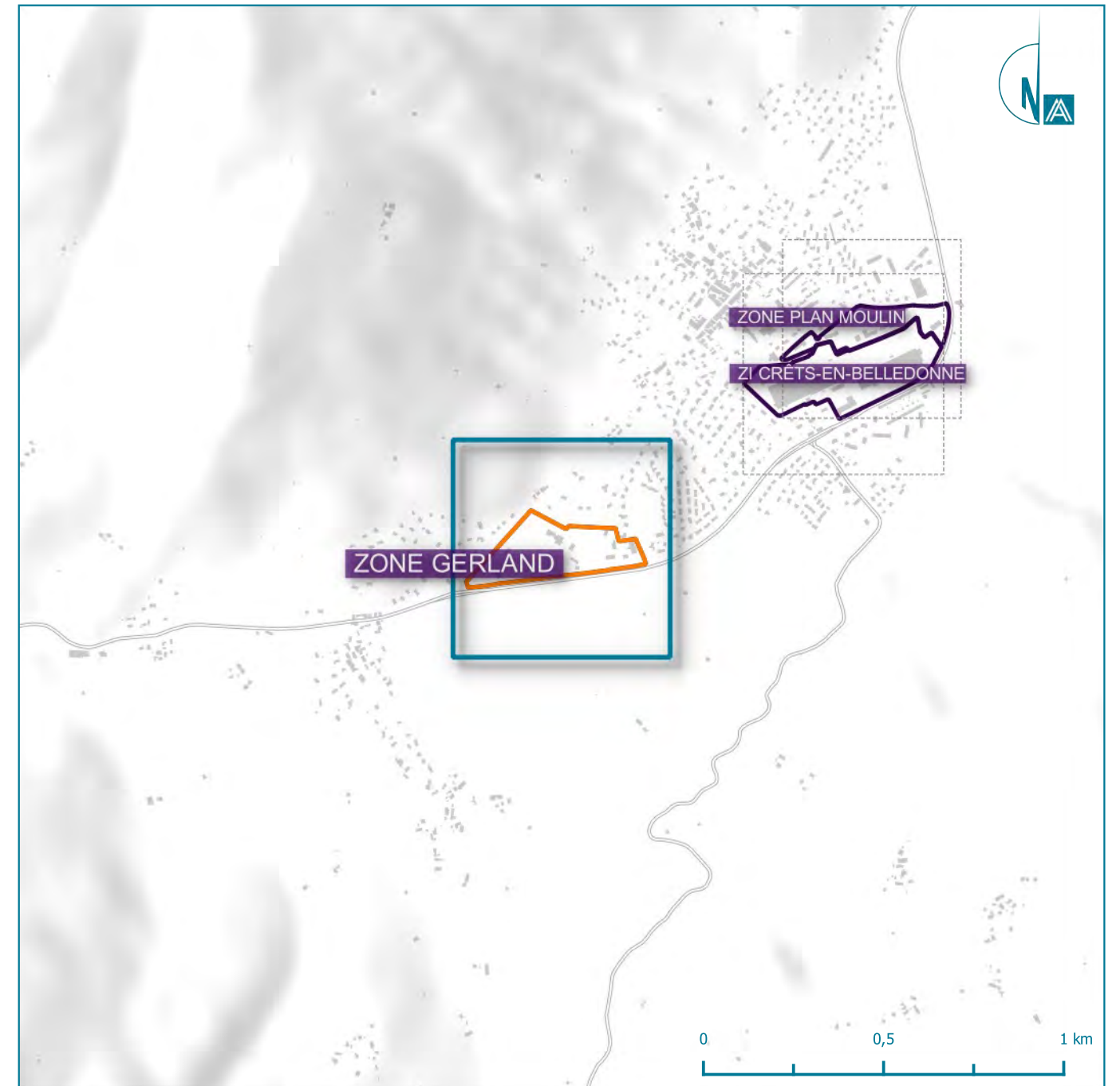
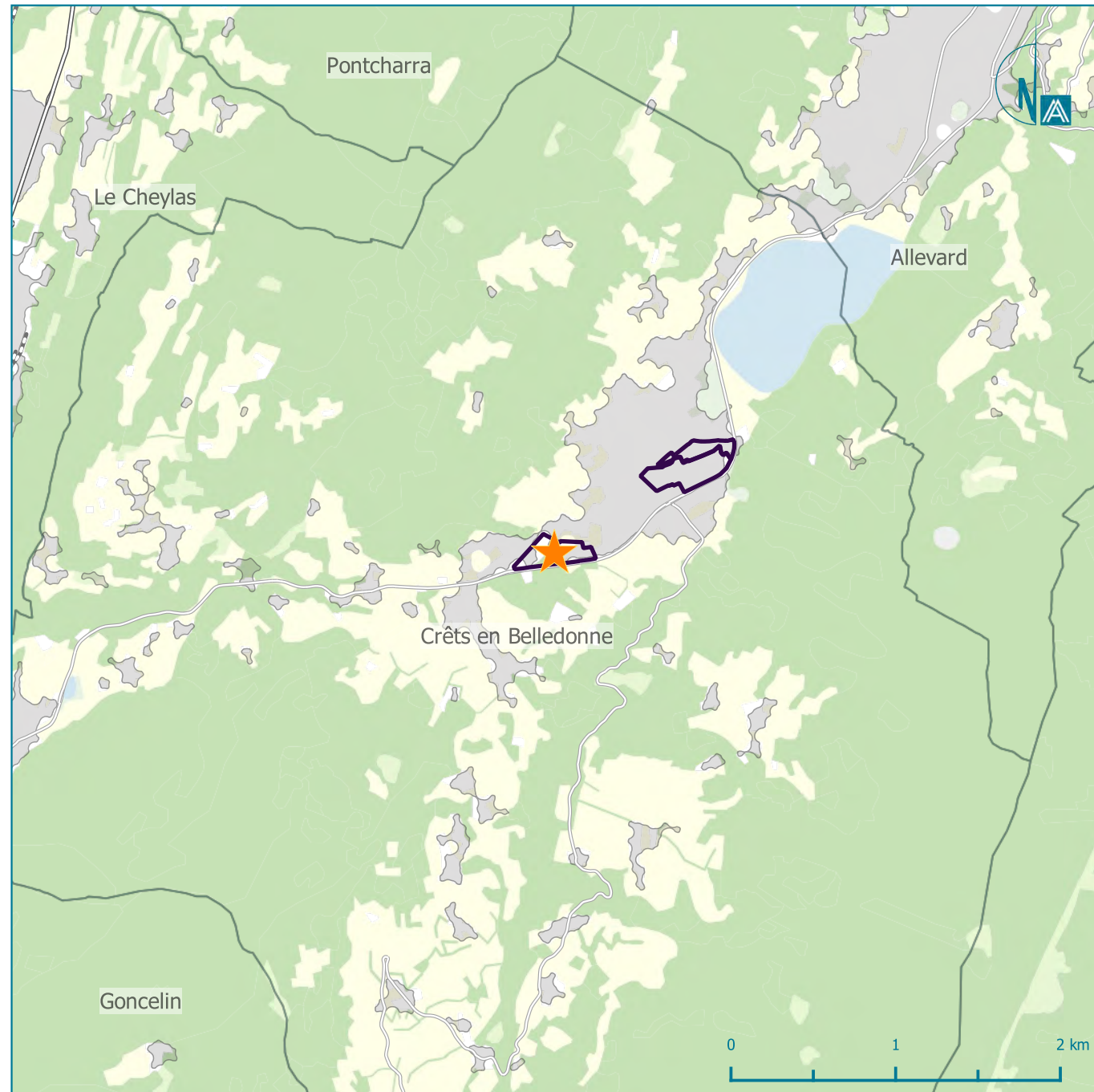
### Chiffres-clés de la ZAE

Nombre de locaux :	<b>89</b>
Nombre de locaux vacants :	<b>0 (0 %)</b>
Nombre d'UF :	<b>46</b>
Nombre d'UF vacantes :	<b>0 (0 %)</b>



# Inventaire des ZAE

## ZONE GERLAND (Crêts en Belledonne)







## Surfaces des unités foncières

### Inventaire des ZAE

#### ZONE GERLAND

Crêts en Belledonne

### Légende

#### Périmètres

 Unités foncières

 Contour de ZAE

#### Cadastre


 Parcelles

 Bâti

#### Limite communale



#### Thématique

 125 m<sup>2</sup> Surface cadastrale ajustée

### Chiffres-clés de la ZAE

Surface de ZAE : **5.7 ha**

Surface des unités foncières : **5.7 ha**

Surface cadastrale ajustée : **5.7 ha**



Pour le calcul des surfaces, ne sont retenues que les parcelles répondant à l'un de ces critères :

- son centre est compris dans la ZAE
- au moins 25 % de sa surface est compris dans la ZAE
- sa surface représente au moins 25 % de la surface de la ZAE

En découlent les deux indicateurs suivants :

- Surface d'unité foncière : surface géométrique des parcelles retenues
- Surface cadastrale ajustée : surface fiscale des parcelles retenues







## Vacance au sein de la ZAE

*Inventaire des ZAE*



### ZONE GERLAND

*Crêts en Belledonne*

### Légende

Périmètres

 Unités foncières

 Contour de ZAE

Cadastre


 Parcelles


 Bâti


Limite communale



Thématique

 Local occupé

 Local vacant

 Unité foncière vacante



### Chiffres-clés de la ZAE

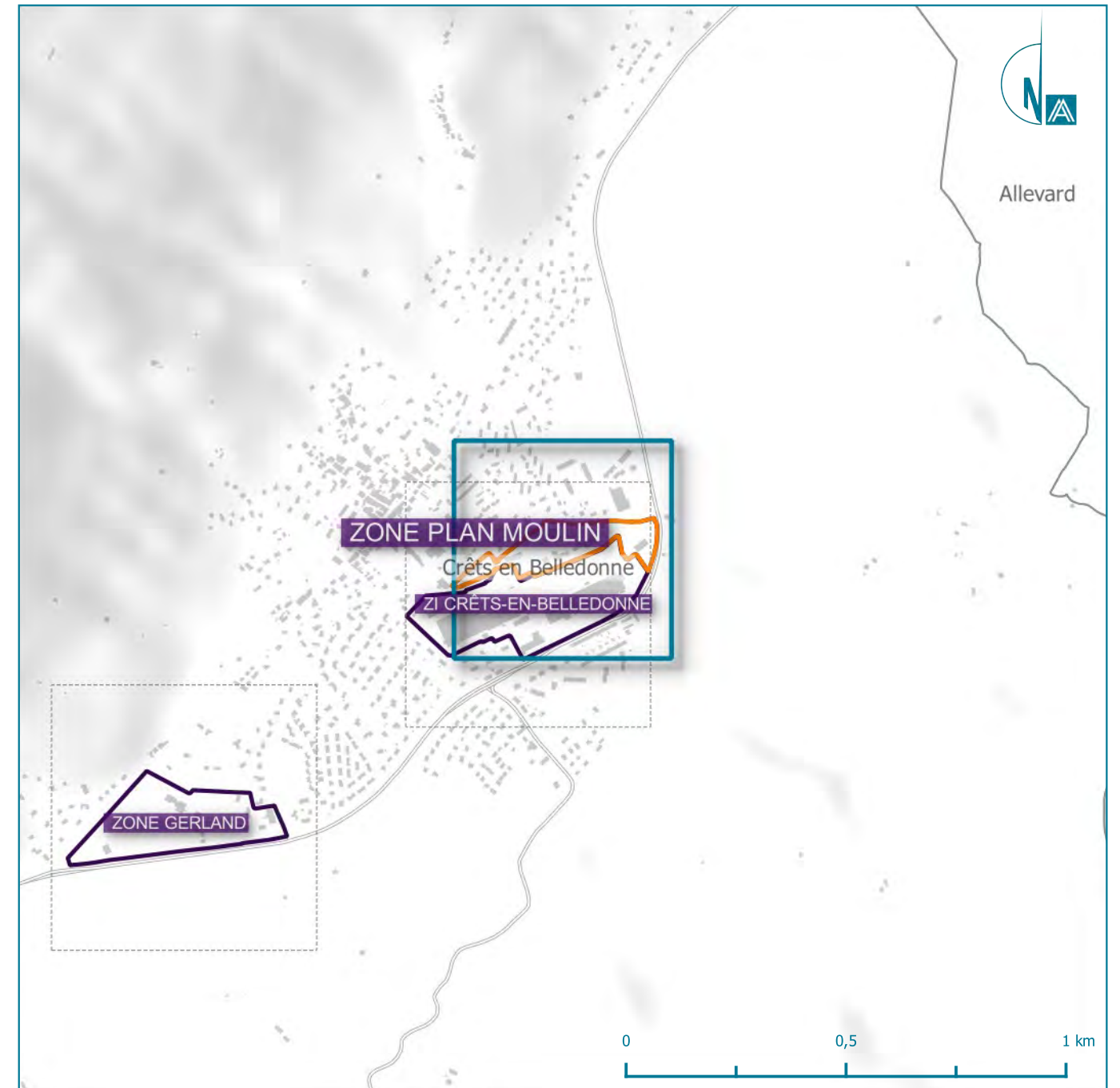
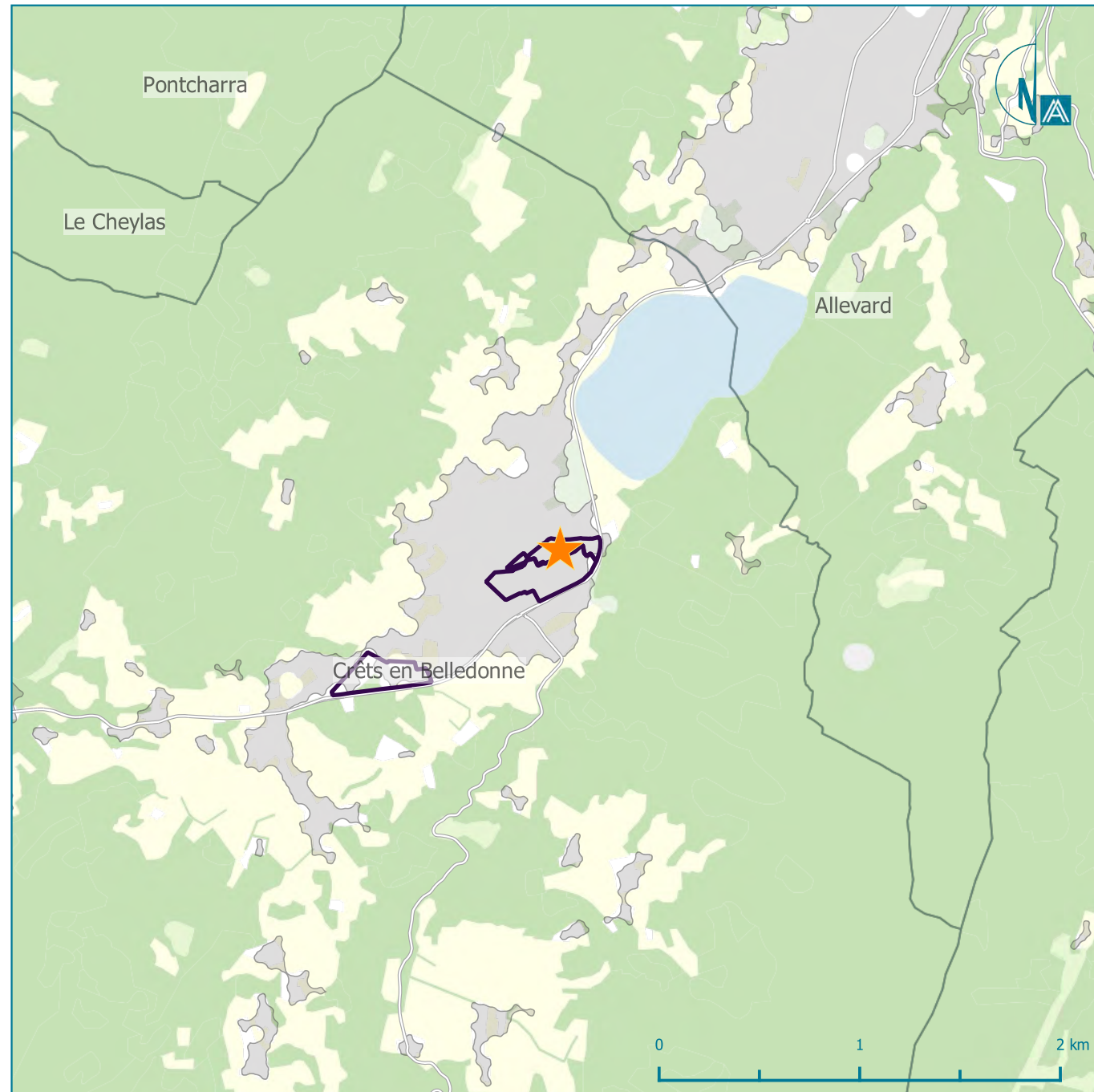
Nombre de locaux :	<b>21</b>
Nombre de locaux vacants :	<b>0 (0 %)</b>
Nombre d'UF :	<b>22</b>
Nombre d'UF vacantes :	<b>0 (0 %)</b>





# Inventaire des ZAE

## ZONE PLAN MOULIN (Crêts en Belledonne)







## Surfaces des unités foncières

Inventaire des ZAE



### ZONE PLAN MOULIN

Crêts en Belledonne

### Légende

Périmètres

 Unités foncières

 Contour de ZAE

Cadastre


 Parcelles

 Bâti

Limite communale



Thématique

 Surface cadastrale ajustée

### Chiffres-clés de la ZAE

Surface de ZAE : **3.1 ha**

Surface des unités foncières : **9.6 ha**

Surface cadastrale ajustée : **4.5 ha**

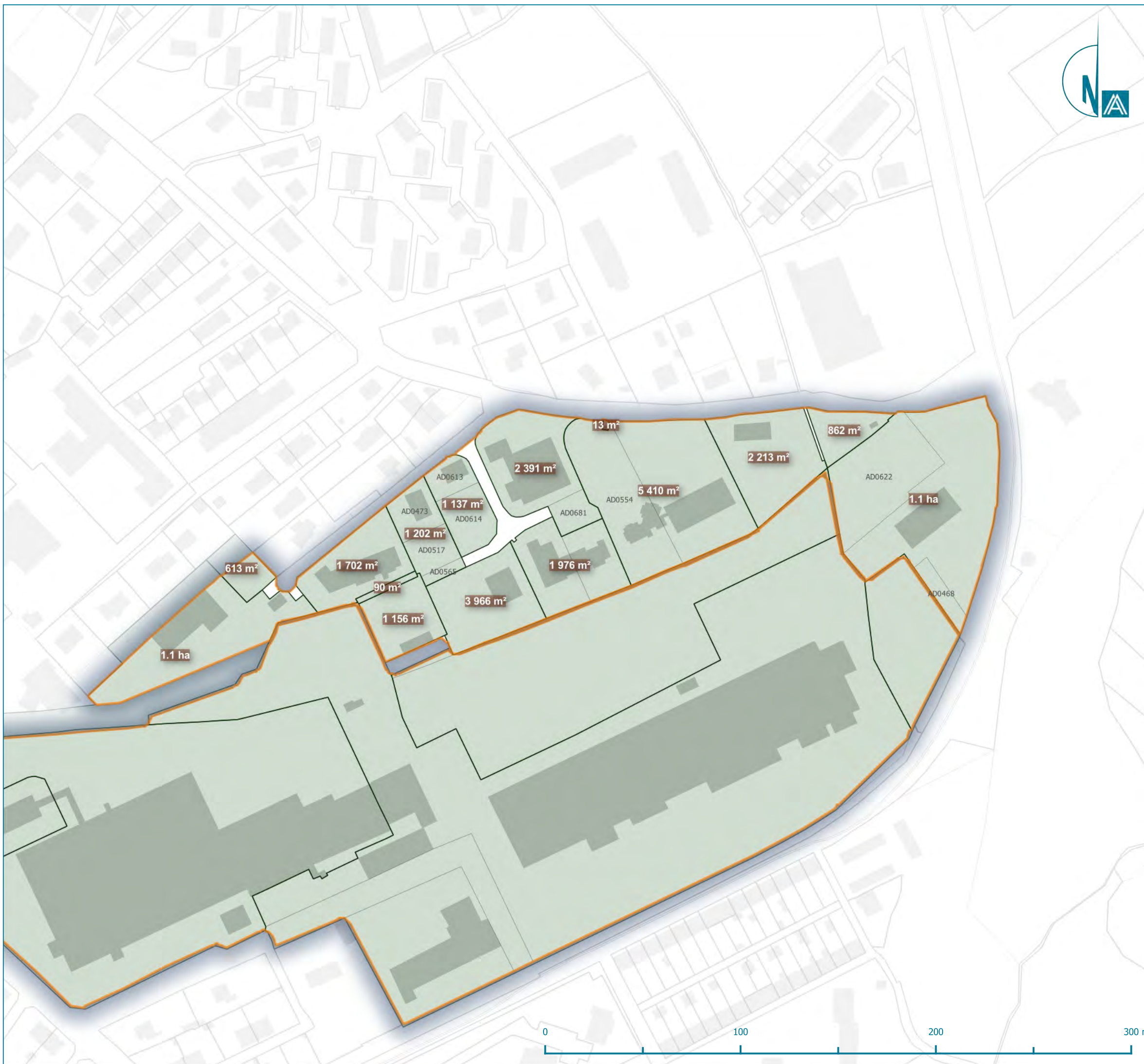


Pour le calcul des surfaces, ne sont retenues que les parcelles répondant à l'un de ces critères :

- son centre est compris dans la ZAE
- au moins 25 % de sa surface est compris dans la ZAE
- sa surface représente au moins 25 % de la surface de la ZAE

En découlent les deux indicateurs suivants :

- Surface d'unité foncière : surface géométrique des parcelles retenues
- Surface cadastrale ajustée : surface fiscale des parcelles retenues







## Vacance au sein de la ZAE

*Inventaire des ZAE*



### ZONE PLAN MOULIN

*Crêts en Belledonne*

### Légende

Périmètres

 Unités foncières

 Contour de ZAE

Cadastre


 Parcelles


 Bâti


Limite communale



Thématique

 Local occupé

 Local vacant

 Unité foncière vacante



### Chiffres-clés de la ZAE

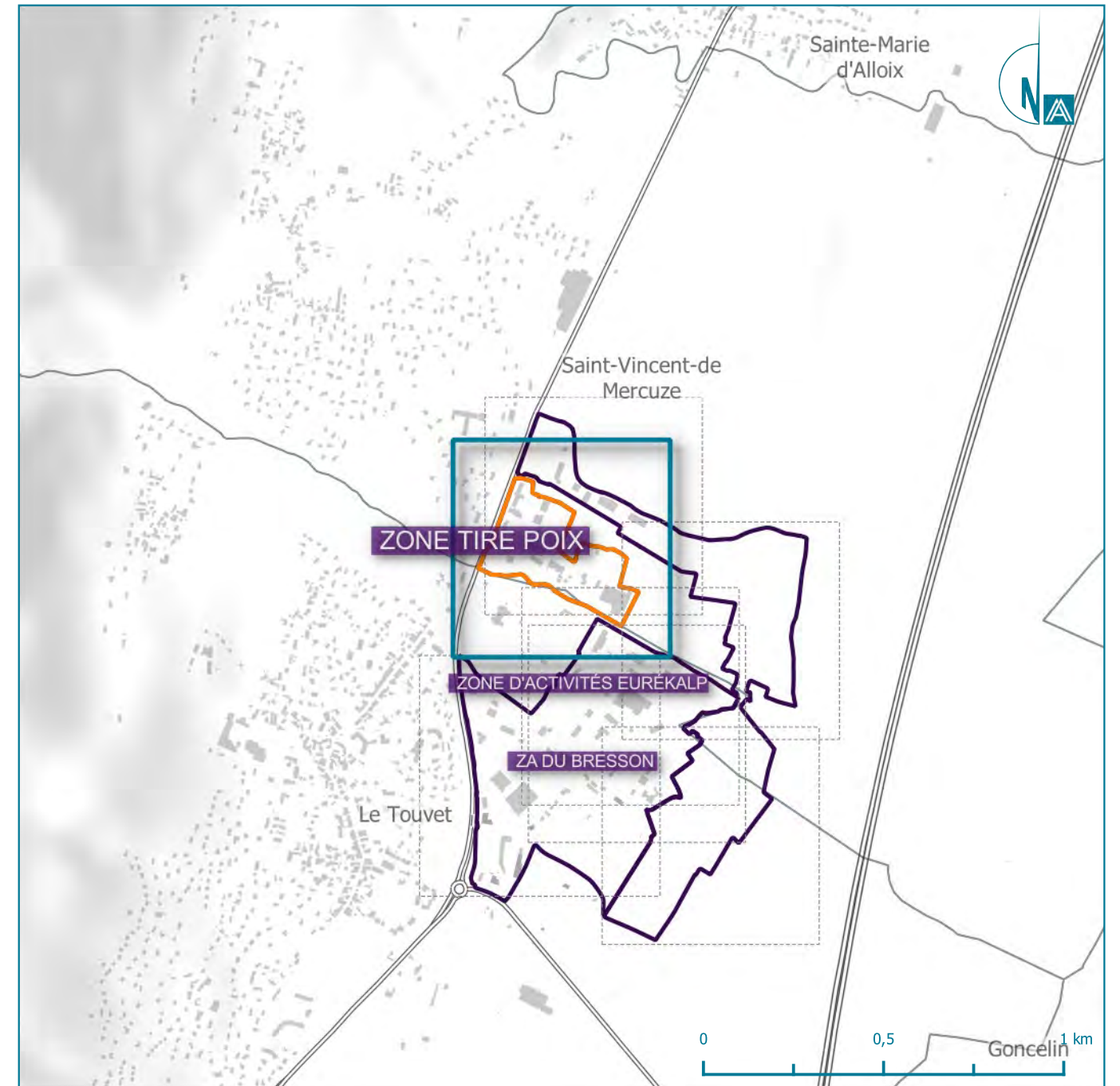
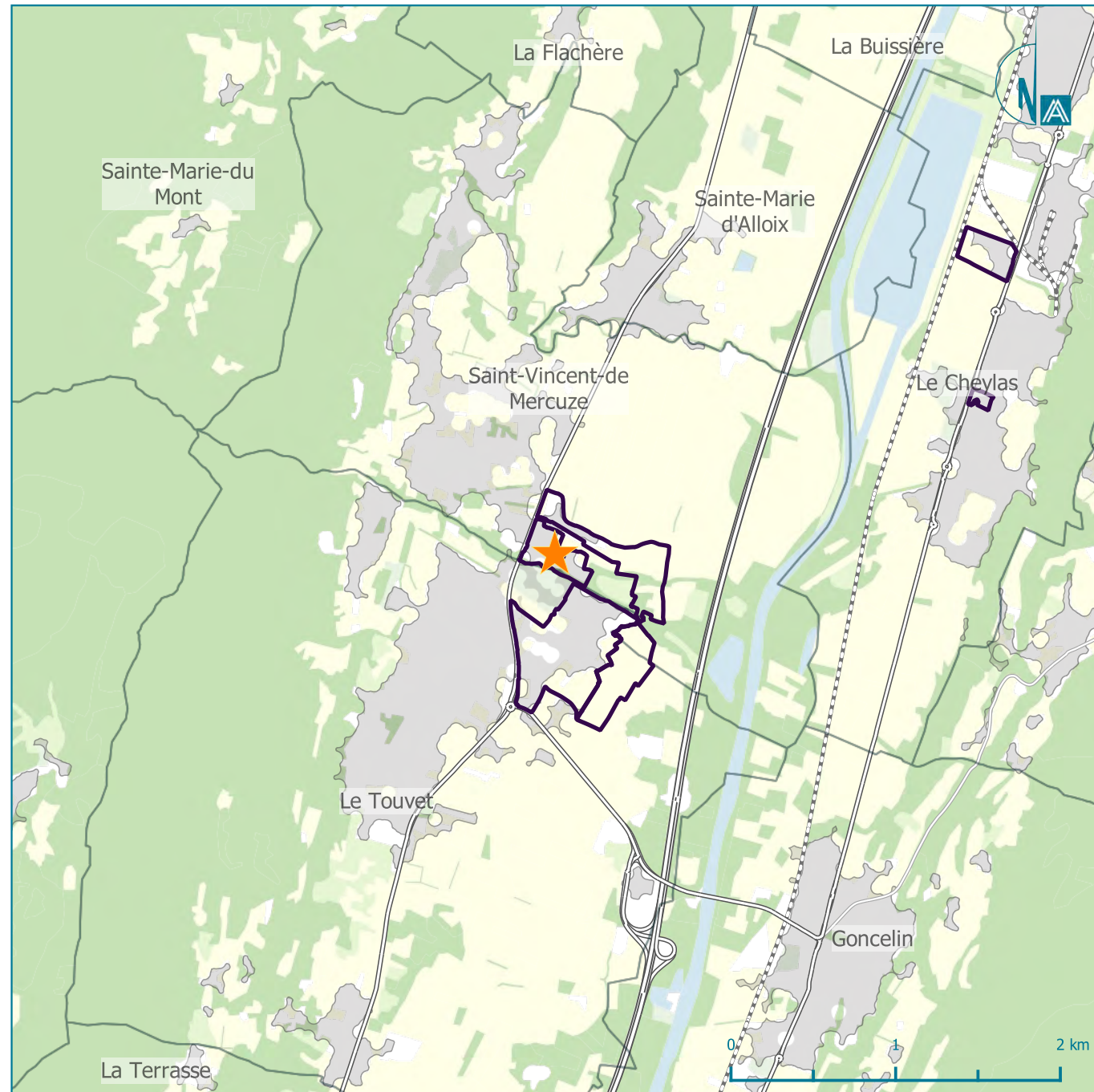
Nombre de locaux :	<b>13</b>
Nombre de locaux vacants :	<b>2 (15 %)</b>
Nombre d'UF :	<b>15</b>
Nombre d'UF vacantes :	<b>1 (7 %)</b>

0 100 200 300 m



# Inventaire des ZAE

## ZONE TIRE POIX (Saint-Vincent-de-Mercuze)







## Surfaces des unités foncières

Inventaire des ZAE



### ZONE TIRE POIX

Saint-Vincent-de-Mercuze

### Légende

Périmètres

 Unités foncières

 Contour de ZAE

Cadastre


 Parcelles

 Bâti

Limite communale



Thématique

 125 m<sup>2</sup> Surface cadastrale ajustée

### Chiffres-clés de la ZAE

Surface de ZAE : **7.9 ha**

Surface des unités foncières : **16 ha**

Surface cadastrale ajustée : **7.8 ha**

**i**

Pour le calcul des surfaces, ne sont retenues que les parcelles répondant à l'un de ces critères :

- son centre est compris dans la ZAE
- au moins 25 % de sa surface est compris dans la ZAE
- sa surface représente au moins 25 % de la surface de la ZAE

En découlent les deux indicateurs suivants :

- Surface d'unité foncière : surface géométrique des parcelles retenues
- Surface cadastrale ajustée : surface fiscale des parcelles retenues





## Vacance au sein de la ZAE

*Inventaire des ZAE*



### ZONE TIRE POIX

*Saint-Vincent-de-Mercuze*

### Légende

Périmètres

 Unités foncières

 Contour de ZAE

Cadastre


 Parcelles


 Bâti

Limite communale




Thématique

 Local occupé

 Local vacant



 Unité foncière vacante

### Chiffres-clés de la ZAE

Nombre de locaux :	<b>41</b>
Nombre de locaux vacants :	<b>4 (10 %)</b>
Nombre d'UF :	<b>19</b>
Nombre d'UF vacantes :	<b>2 (11 %)</b>

