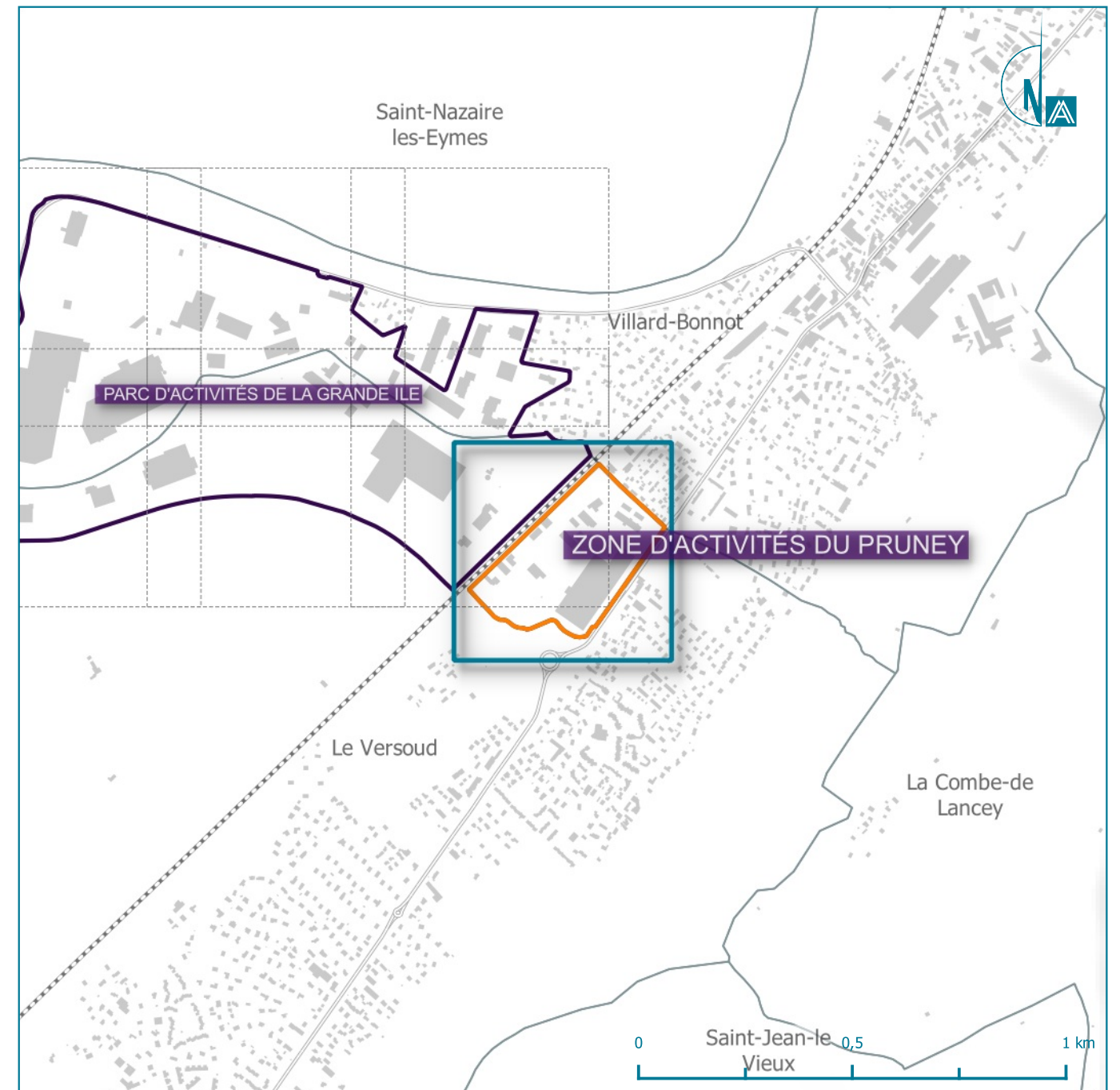
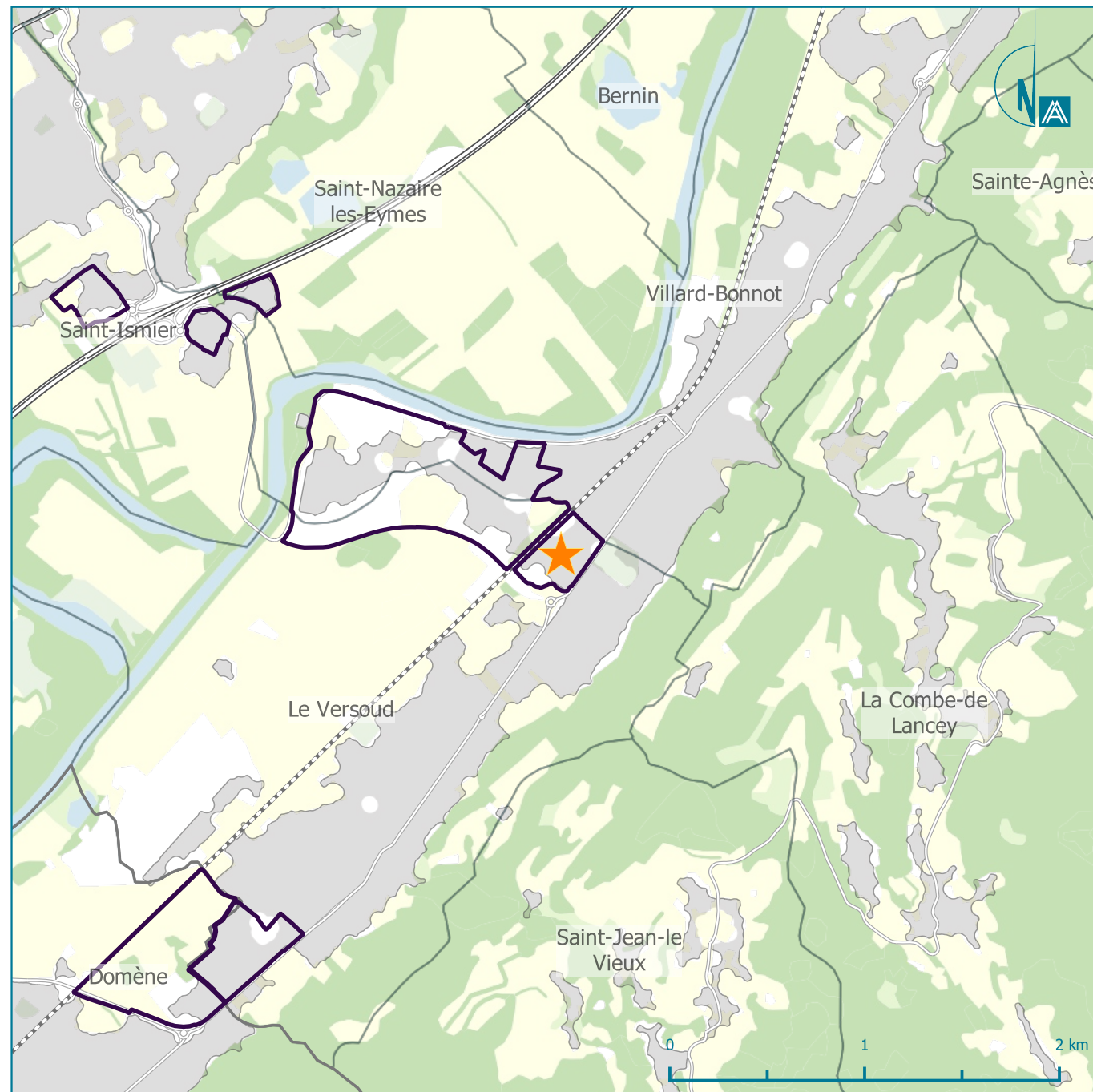


# Inventaire des ZAE

## ZONE D'ACTIVITÉS DU PRUNÉY (Le Versoud)





## Surfaces des unités foncières

Inventaire des ZAE



### ZONE D'ACTIVITÉS DU PRUNEY

Le Versoud

### Légende

Périmètres

 Unités foncières

 Contour de ZAE

Cadastre


 Parcelles

 Bâti

Limite communale



Thématique

 125 m<sup>2</sup> Surface cadastrale ajustée

### Chiffres-clés de la ZAE

Surface de ZAE : **9.6 ha**

Surface des unités foncières : **12.6 ha**

Surface cadastrale ajustée : **9.8 ha**



Pour le calcul des surfaces, ne sont retenues que les parcelles répondant à l'un de ces critères :

- son centre est compris dans la ZAE
- au moins 25 % de sa surface est compris dans la ZAE
- sa surface représente au moins 25 % de la surface de la ZAE

En découlent les deux indicateurs suivants :

- Surface d'unité foncière : surface géométrique des parcelles retenues
- Surface cadastrale ajustée : surface fiscale des parcelles retenues



## Vacance au sein de la ZAE

Inventaire des ZAE

### ZONE D'ACTIVITÉS DU PRUNEY



Le Versoud

### Légende

Périmètres

-  Unités foncières
-  Contour de ZAE



Cadastre

-  Parcelles
-  Bâti


Limite communale



Thématique

-  Local occupé
-  Local vacant



-  Unité foncière vacante

### Chiffres-clés de la ZAE

Nombre de locaux :	<b>19</b>
Nombre de locaux vacants :	<b>0 (0 %)</b>
Nombre d'UF :	<b>12</b>
Nombre d'UF vacantes :	<b>0 (0 %)</b>

0 100 200 300 m