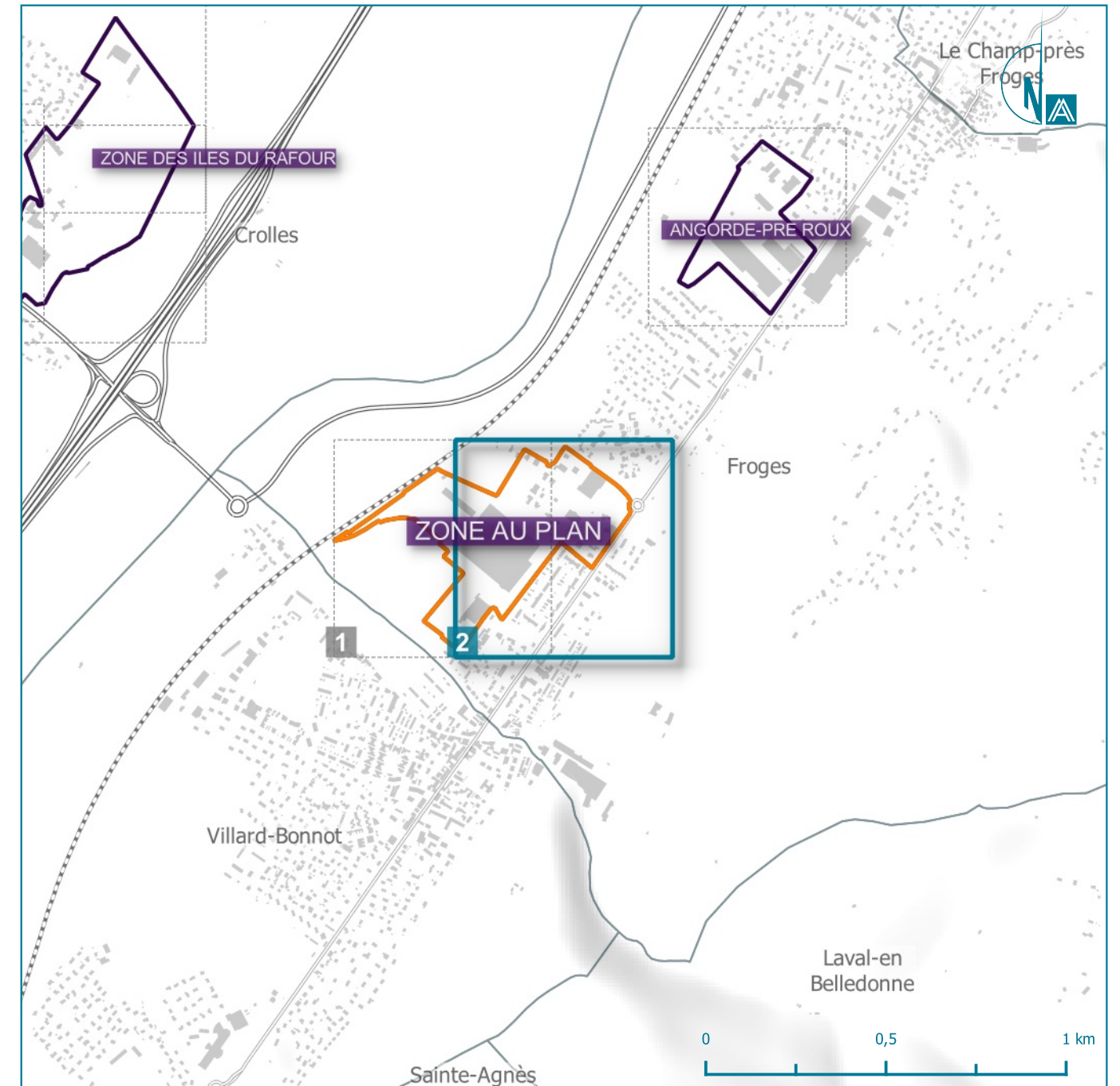
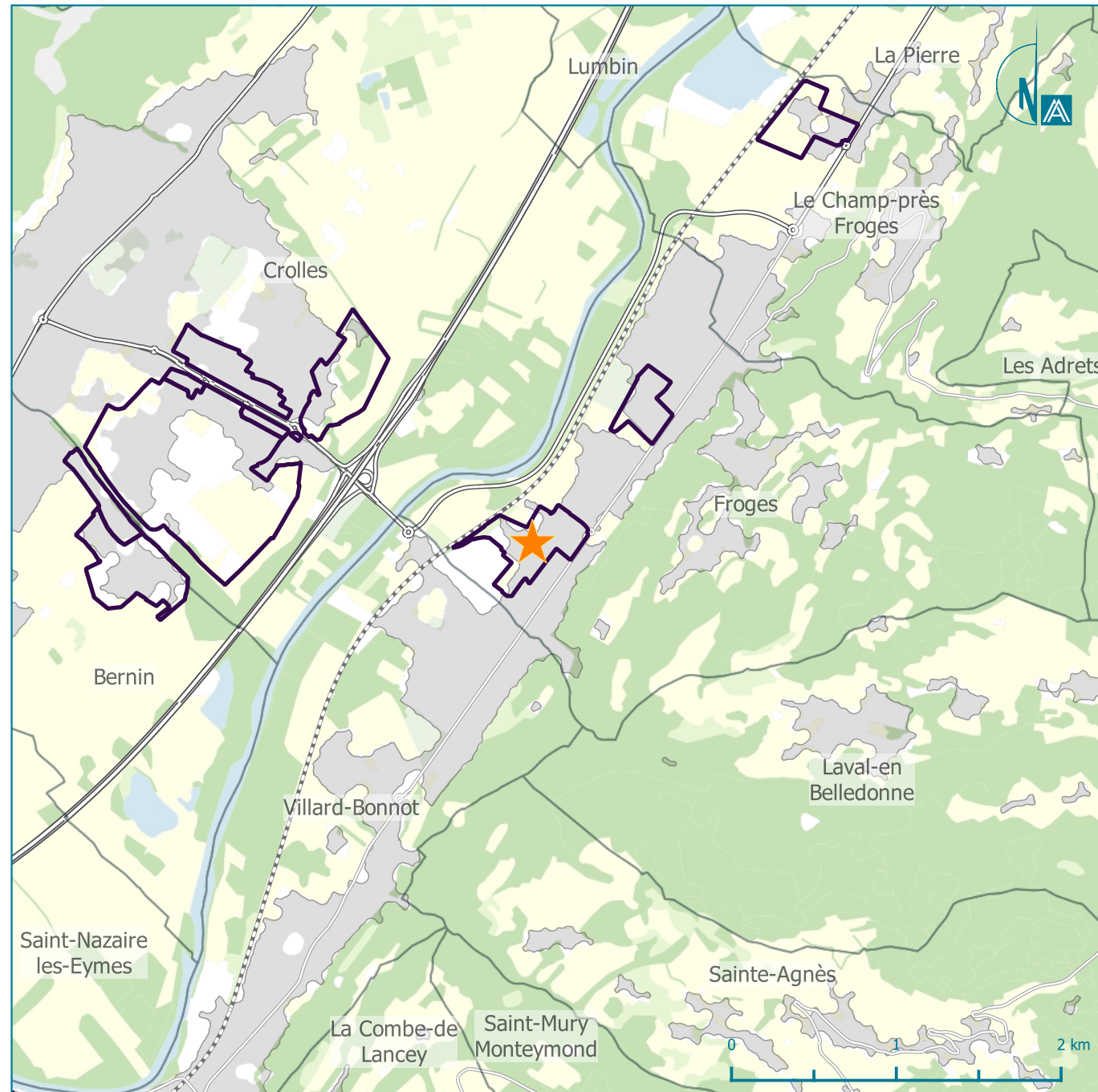


# Inventaire des ZAE

## ZONE AU PLAN (Frogès) - Secteur 2







## Surfaces des unités foncières

### Inventaire des ZAE

#### ZONE AU PLAN

Froges(Secteur 2)

### Légende

#### Périmètres

- Unités foncières
- Contour de ZAE

#### Cadastre

- Parcelles
- Bâti

#### Limite communale



#### Thématique

- 125 m<sup>2</sup> Surface cadastrale ajustée

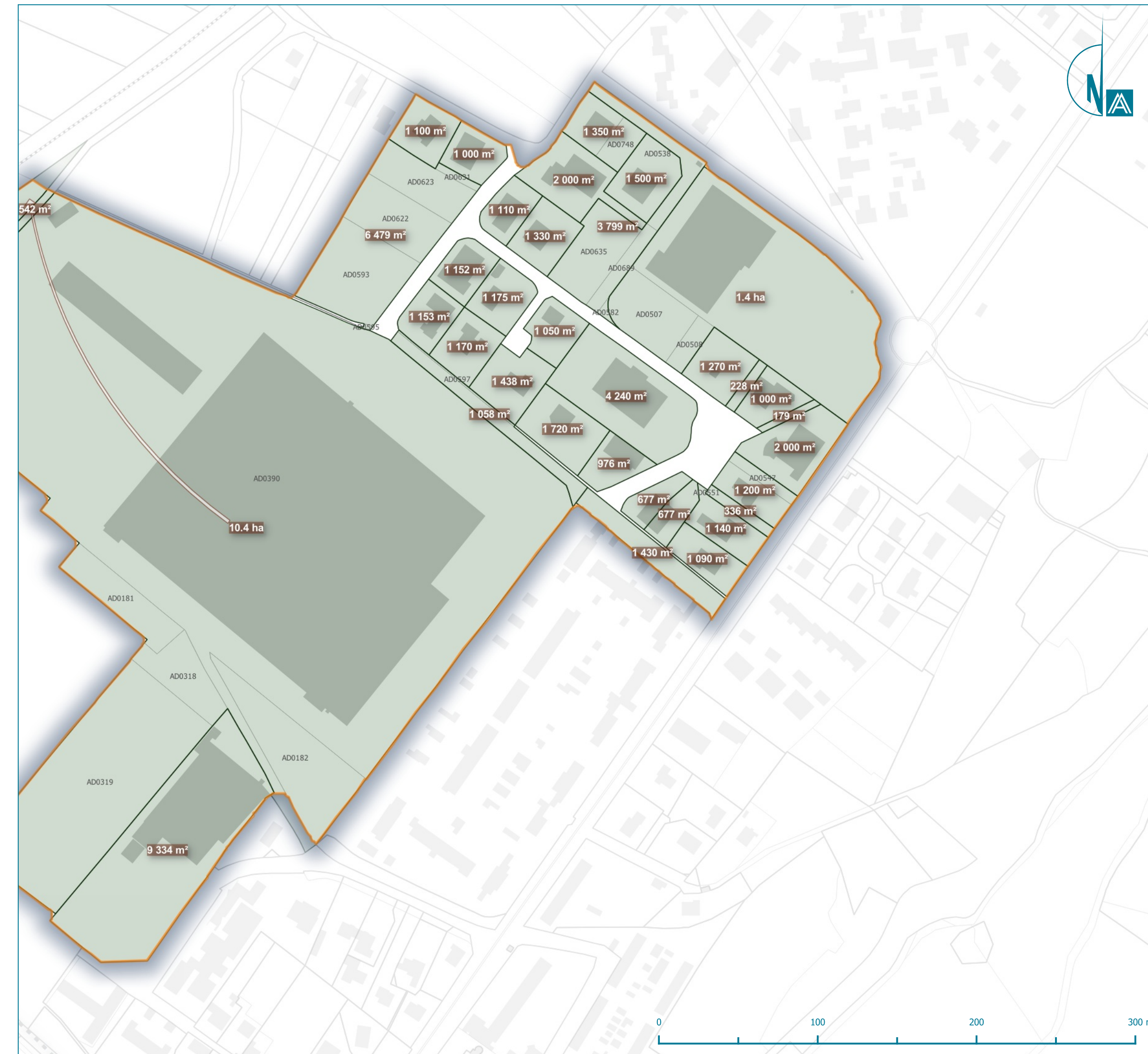
### Chiffres-clés de la ZAE

Surface de ZAE :	<b>18 ha</b>
Surface des unités foncières :	<b>17.6 ha</b>
Surface cadastrale ajustée :	<b>17.5 ha</b>



Pour le calcul des surfaces, ne sont retenues que les parcelles répondant à l'un de ces critères :  
 - son centre est compris dans la ZAE  
 - au moins 25 % de sa surface est compris dans la ZAE  
 - sa surface représente au moins 25 % de la surface de la ZAE

En découlent les deux indicateurs suivants :  
 - Surface d'unité foncière : surface géométrique des parcelles retenues  
 - Surface cadastrale ajustée : surface fiscale des parcelles retenues







## Vacance au sein de la ZAE



*Inventaire des ZAE*

### ZONE AU PLAN



*Froges(Secteur 2)*

### Légende

#### Périmètres

-  Unités foncières
-  Contour de ZAE



#### Cadastre

-  Parcelles
-  Bâti


#### Limite communale



#### Thématique

-  Local occupé
-  Local vacant



-  Unité foncière vacante

### Chiffres-clés de la ZAE

Nombre de locaux :	<b>48</b>
Nombre de locaux vacants :	<b>0 (0 %)</b>
Nombre d'UF :	<b>35</b>
Nombre d'UF vacantes :	<b>0 (0 %)</b>

