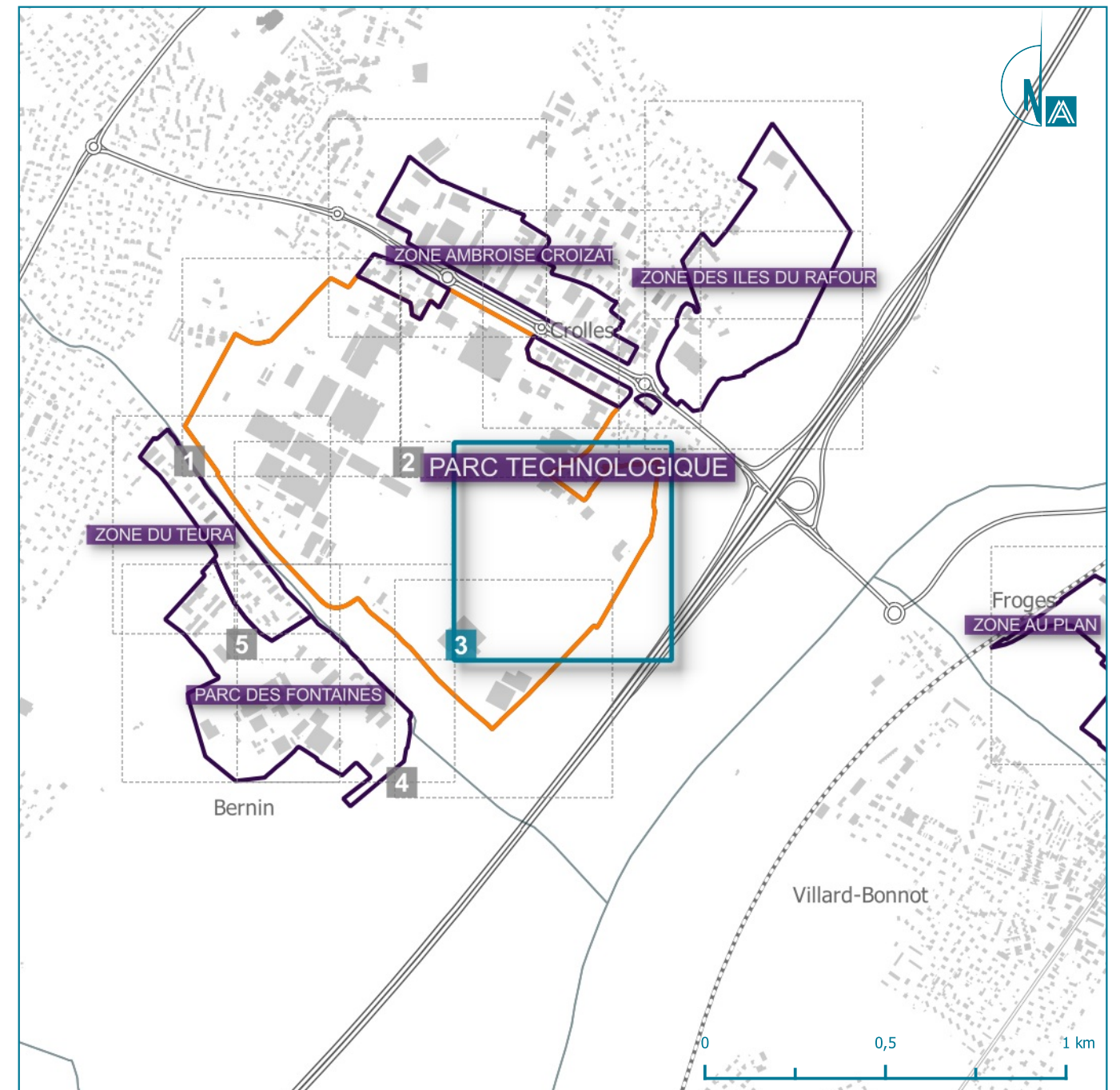
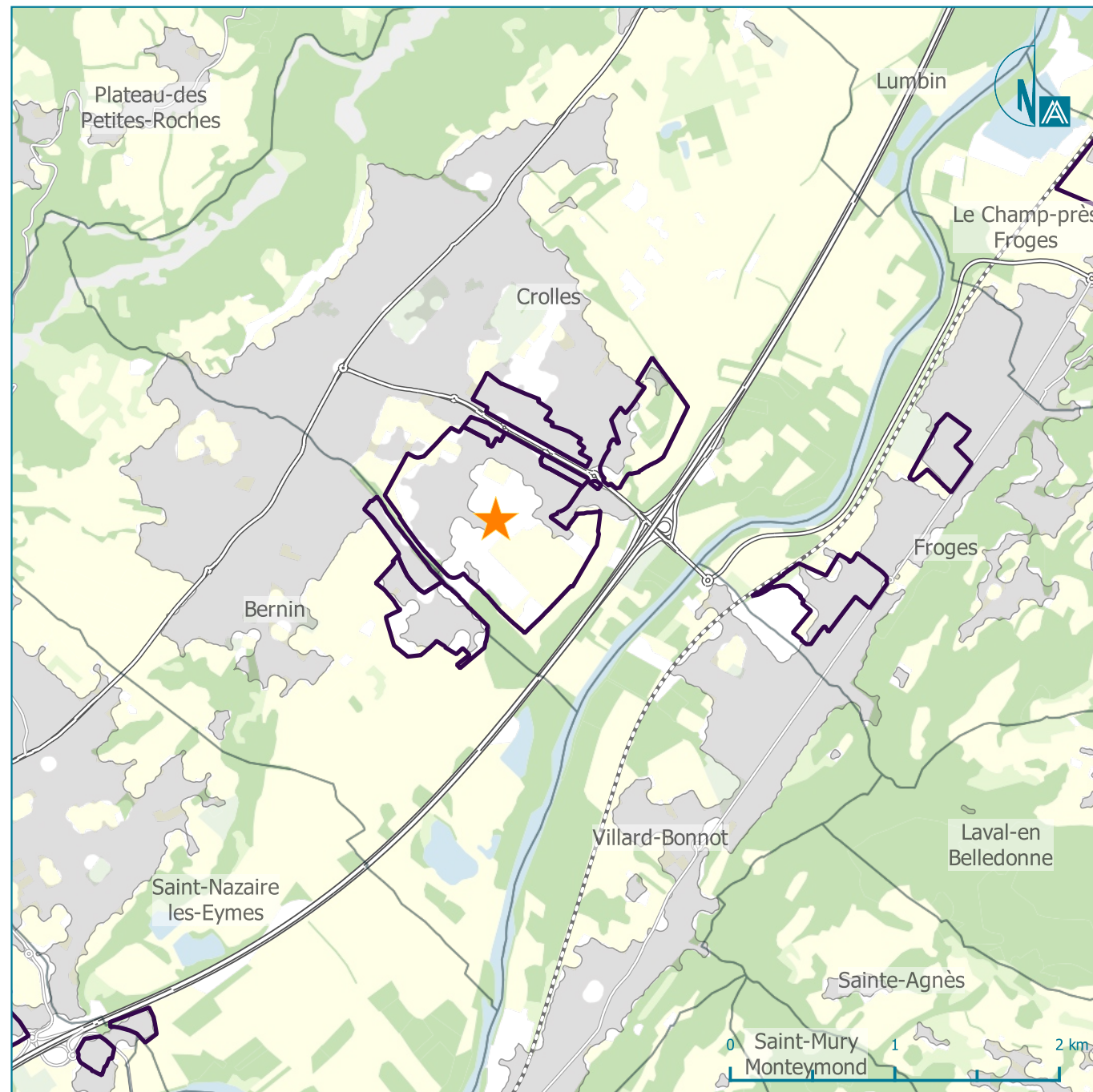


# Inventaire des ZAE

## PARC TECHNOLOGIQUE (Crolles) - Secteur 3



## Surfaces des unités foncières

### Inventaire des ZAE

## PARC TECHNOLOGIQUE



### Crolles(Secteur 3)

## Légende

### Périmètres

-  Unités foncières
-  Contour de ZAE


### Cadastre

-  Parcelles
-  Bâti

### Limite communale



### Thématique

-  125 m<sup>2</sup> Surface cadastrale ajustée

## Chiffres-clés de la ZAE

Surface de ZAE :	<b>94.7 ha</b>
Surface des unités foncières :	<b>104.7 ha</b>
Surface cadastrale ajustée :	<b>96 ha</b>

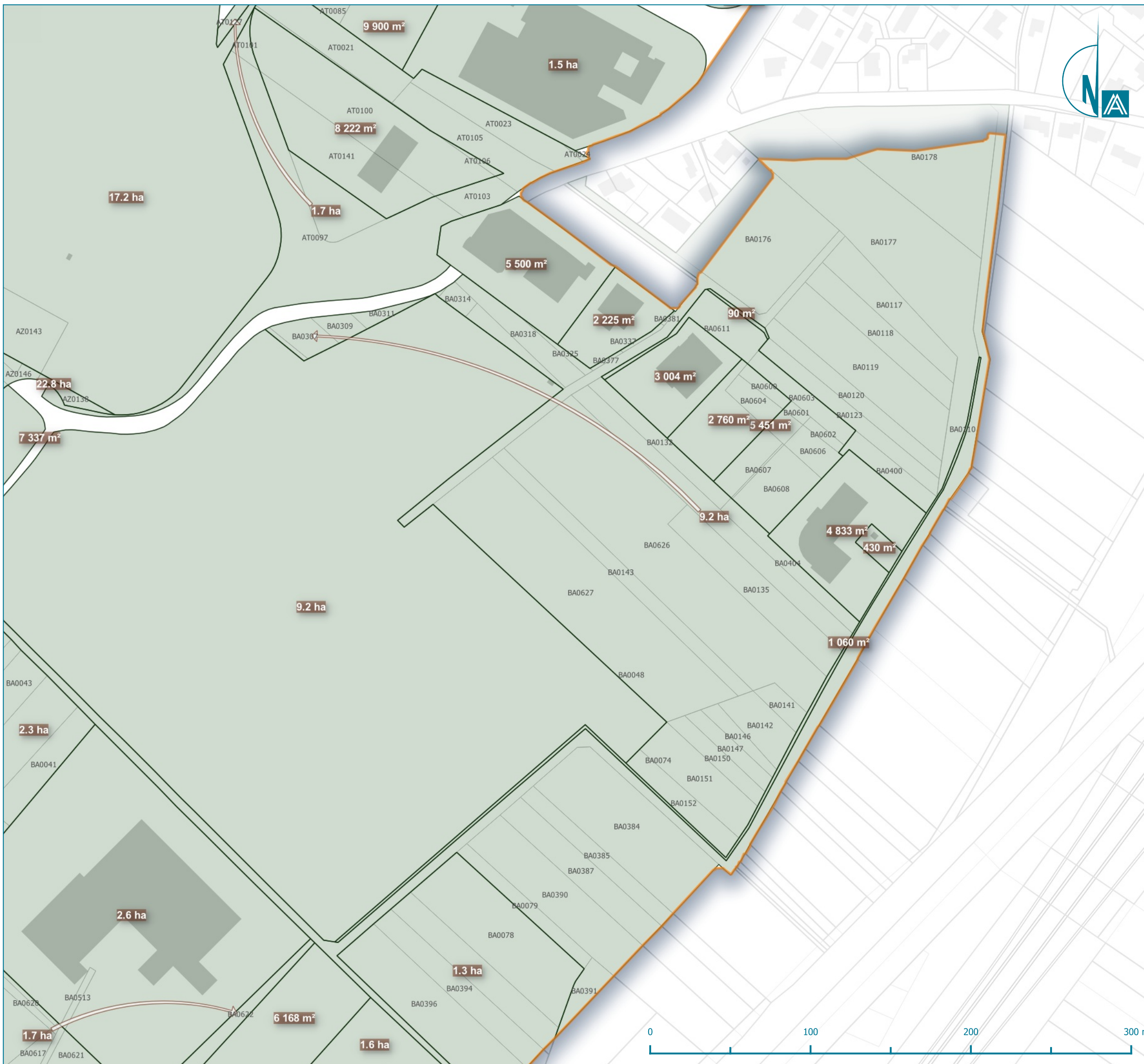


*Pour le calcul des surfaces, ne sont retenues que les parcelles répondant à l'un de ces critères :*

- son centre est compris dans la ZAE
- au moins 25 % de sa surface est compris dans la ZAE
- sa surface représente au moins 25 % de la surface de la ZAE

*En découlent les deux indicateurs suivants :*

- Surface d'unité foncière : surface géométrique des parcelles retenues
- Surface cadastrale ajustée : surface fiscale des parcelles retenues



## Vacance au sein de la ZAE



*Inventaire des ZAE*

### PARC TECHNOLOGIQUE



*Crolles(Secteur 3)*

### Légende

#### Périmètres

-  Unités foncières
-  Contour de ZAE



#### Cadastre

-  Parcelles
-  Bâti


#### Limite communale



#### Thématique

-  Local occupé
-  Local vacant



-  Unité foncière vacante

### Chiffres-clés de la ZAE

Nombre de locaux :	<b>44</b>
Nombre de locaux vacants :	<b>0 (0 %)</b>
Nombre d'UF :	<b>59</b>
Nombre d'UF vacantes :	<b>0 (0 %)</b>

