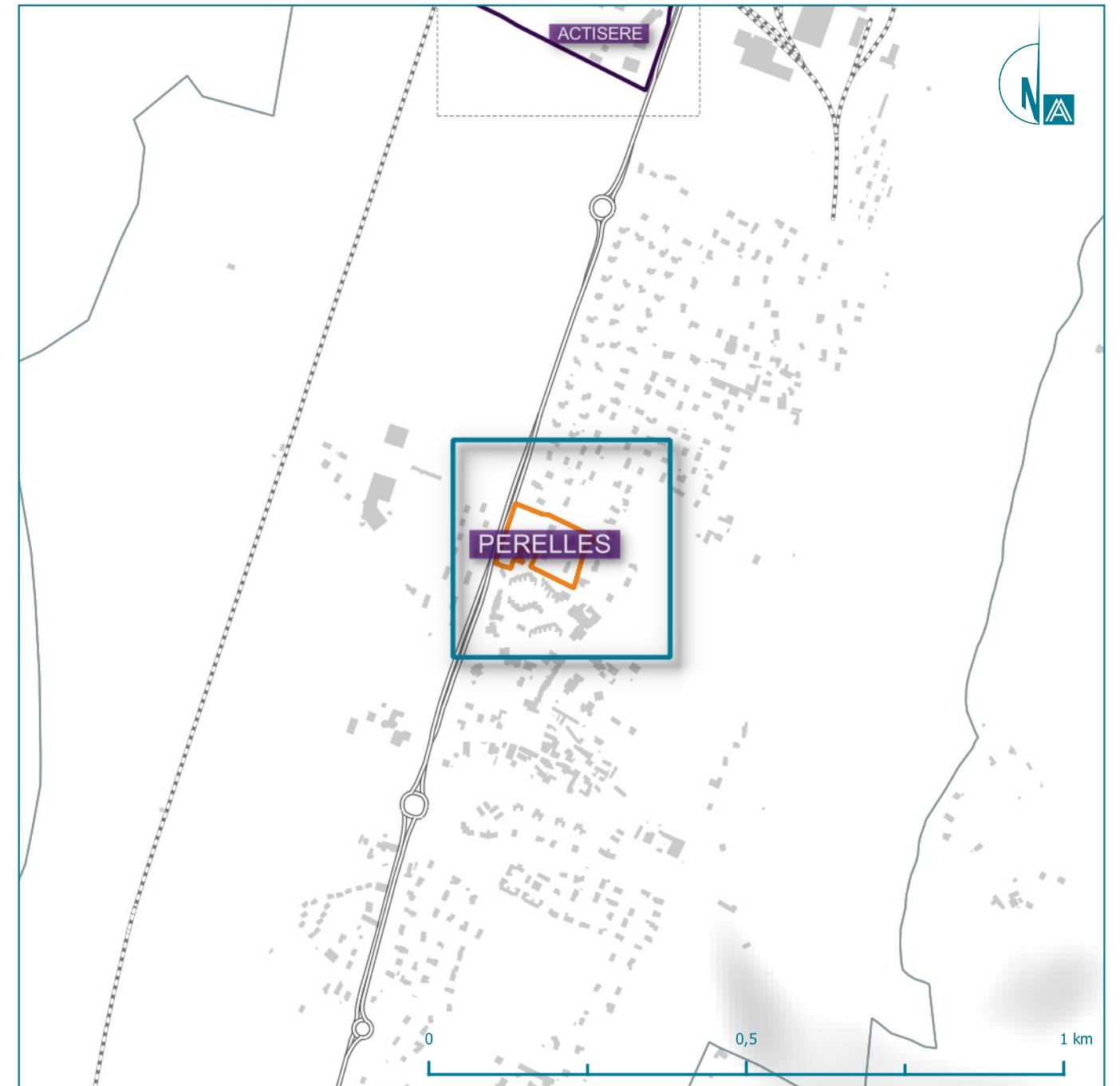
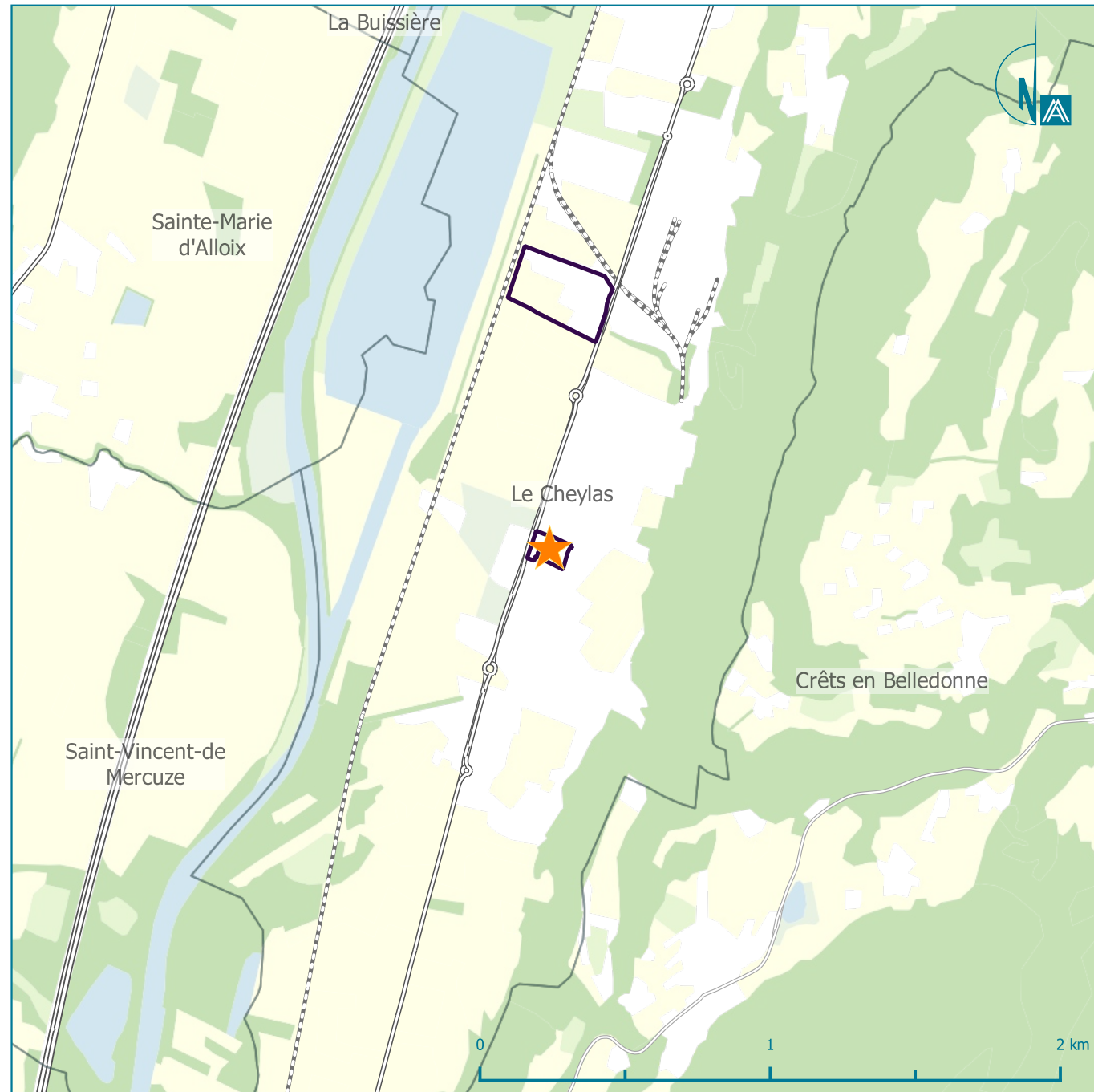


# Inventaire des ZAE

## PERELLES (Le Cheylas)





## Surfaces des unités foncières


### Inventaire des ZAE

#### PERELLES



Le Cheylas

### Légende

#### Périmètres

-  Unités foncières
-  Contour de ZAE


#### Cadastre

-  Parcelles
-  Bâti

#### Limite communale



#### Thématique

-  125 m<sup>2</sup> Surface cadastrale ajustée

### Chiffres-clés de la ZAE

Surface de ZAE :	<b>1.1 ha</b>
Surface des unités foncières :	<b>3.2 ha</b>
Surface cadastrale ajustée :	<b>1.9 ha</b>



Pour le calcul des surfaces, ne sont retenues que les parcelles répondant à l'un de ces critères :

- son centre est compris dans la ZAE
- au moins 25 % de sa surface est compris dans la ZAE
- sa surface représente au moins 25 % de la surface de la ZAE

En découlent les deux indicateurs suivants :

- Surface d'unité foncière : surface géométrique des parcelles retenues
- Surface cadastrale ajustée : surface fiscale des parcelles retenues





## Vacance au sein de la ZAE

*Inventaire des ZAE*

### PERELLES

*Le Cheylas*

### Légende

Périmètres

 Unités foncières

 Contour de ZAE

Cadastre


 Parcelles


 Bâti


Limite communale



Thématique

 Local occupé

 Local vacant

 Unité foncière vacante



### Chiffres-clés de la ZAE

Nombre de locaux :	<b>5</b>
Nombre de locaux vacants :	<b>1 (20 %)</b>
Nombre d'UF :	<b>7</b>
Nombre d'UF vacantes :	<b>0 (0 %)</b>

