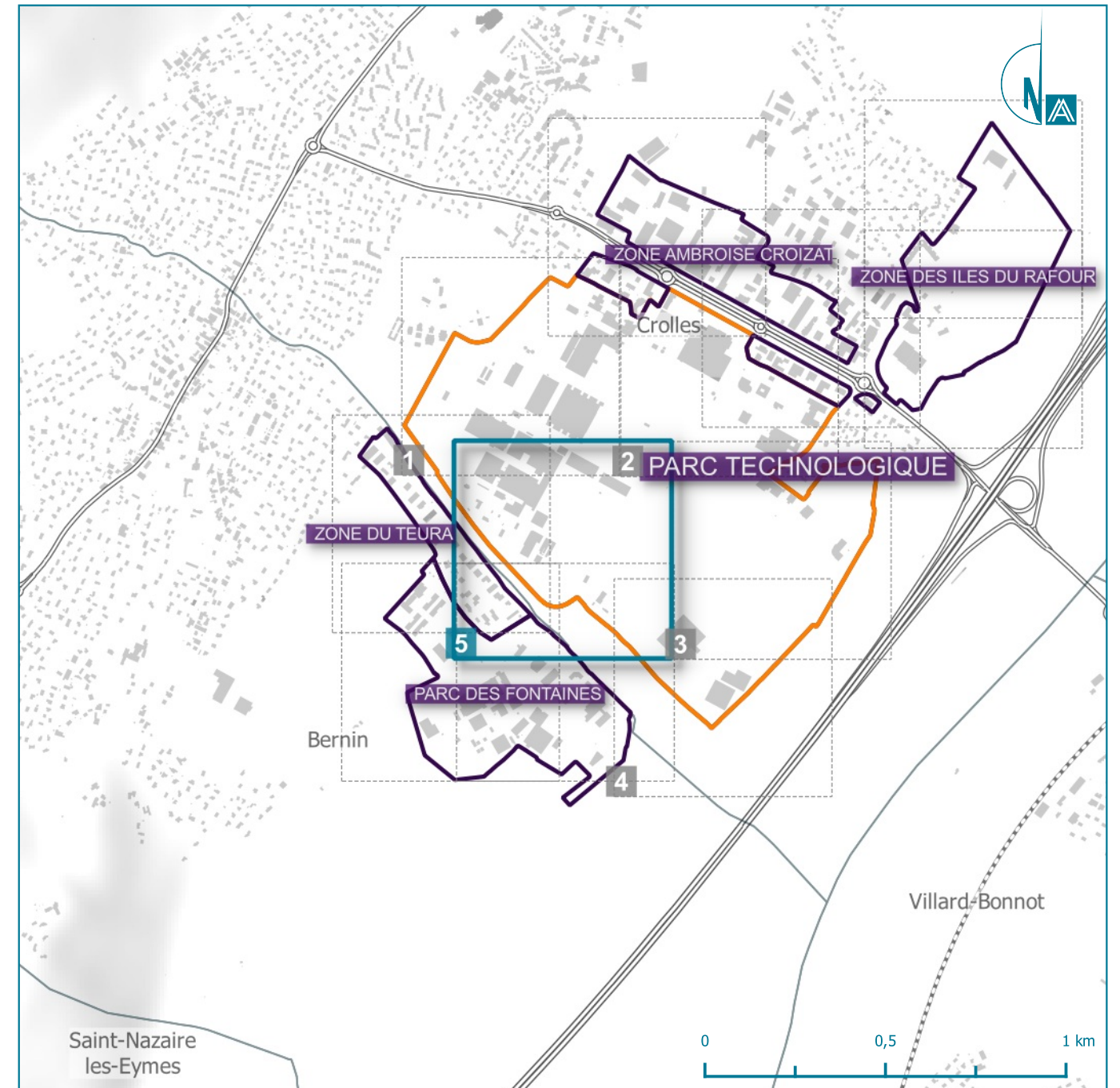
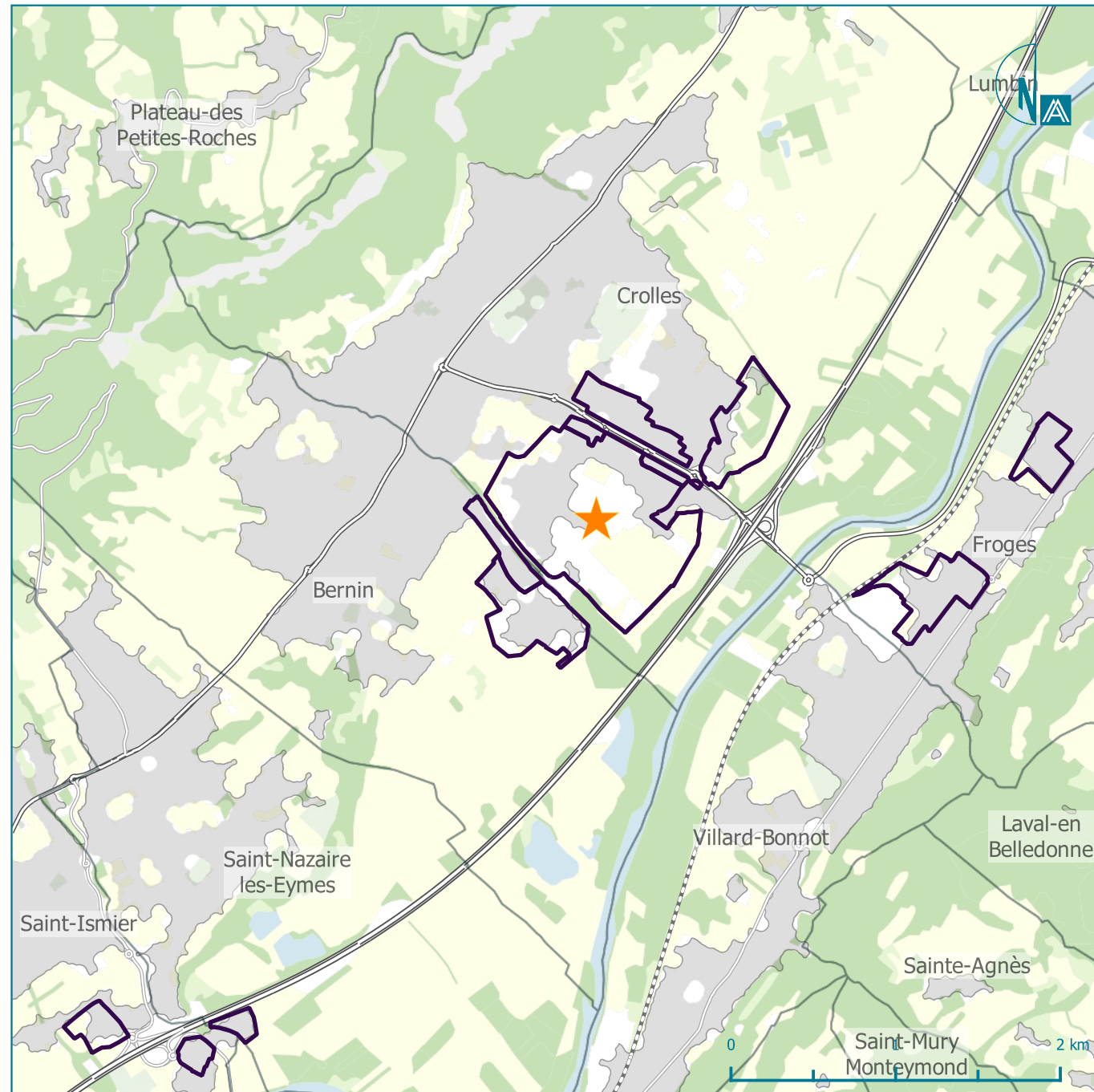


# Inventaire des ZAE

## PARC TECHNOLOGIQUE (Crolles) - Secteur 5





## Surfaces des unités foncières

Inventaire des ZAE



### PARC TECHNOLOGIQUE



Crolles(Secteur 5)

### Légende

Périmètres

-  Unités foncières
-  Contour de ZAE


Cadastre

-  Parcelles
-  Bâti

Limite communale



Thématique

-  Surface cadastrale ajustée

### Chiffres-clés de la ZAE

Surface de ZAE :	<b>94.7 ha</b>
Surface des unités foncières :	<b>104.7 ha</b>
Surface cadastrale ajustée :	<b>96 ha</b>



Pour le calcul des surfaces, ne sont retenues que les parcelles répondant à l'un de ces critères :

- son centre est compris dans la ZAE
- au moins 25 % de sa surface est compris dans la ZAE
- sa surface représente au moins 25 % de la surface de la ZAE

En découlent les deux indicateurs suivants :

- Surface d'unité foncière : surface géométrique des parcelles retenues
- Surface cadastrale ajustée : surface fiscale des parcelles retenues





## Vacance au sein de la ZAE

*Inventaire des ZAE*

### PARC TECHNOLOGIQUE

*Crolles(Secteur 5)*

### Légende

Périmètres

 Unités foncières

 Contour de ZAE

Cadastre


 Parcelles

 Bâti

Limite communale




Thématique

 Local occupé

 Local vacant



 Unité foncière vacante

### Chiffres-clés de la ZAE

Nombre de locaux :	<b>44</b>
Nombre de locaux vacants :	<b>0 (0 %)</b>
Nombre d'UF :	<b>59</b>
Nombre d'UF vacantes :	<b>0 (0 %)</b>