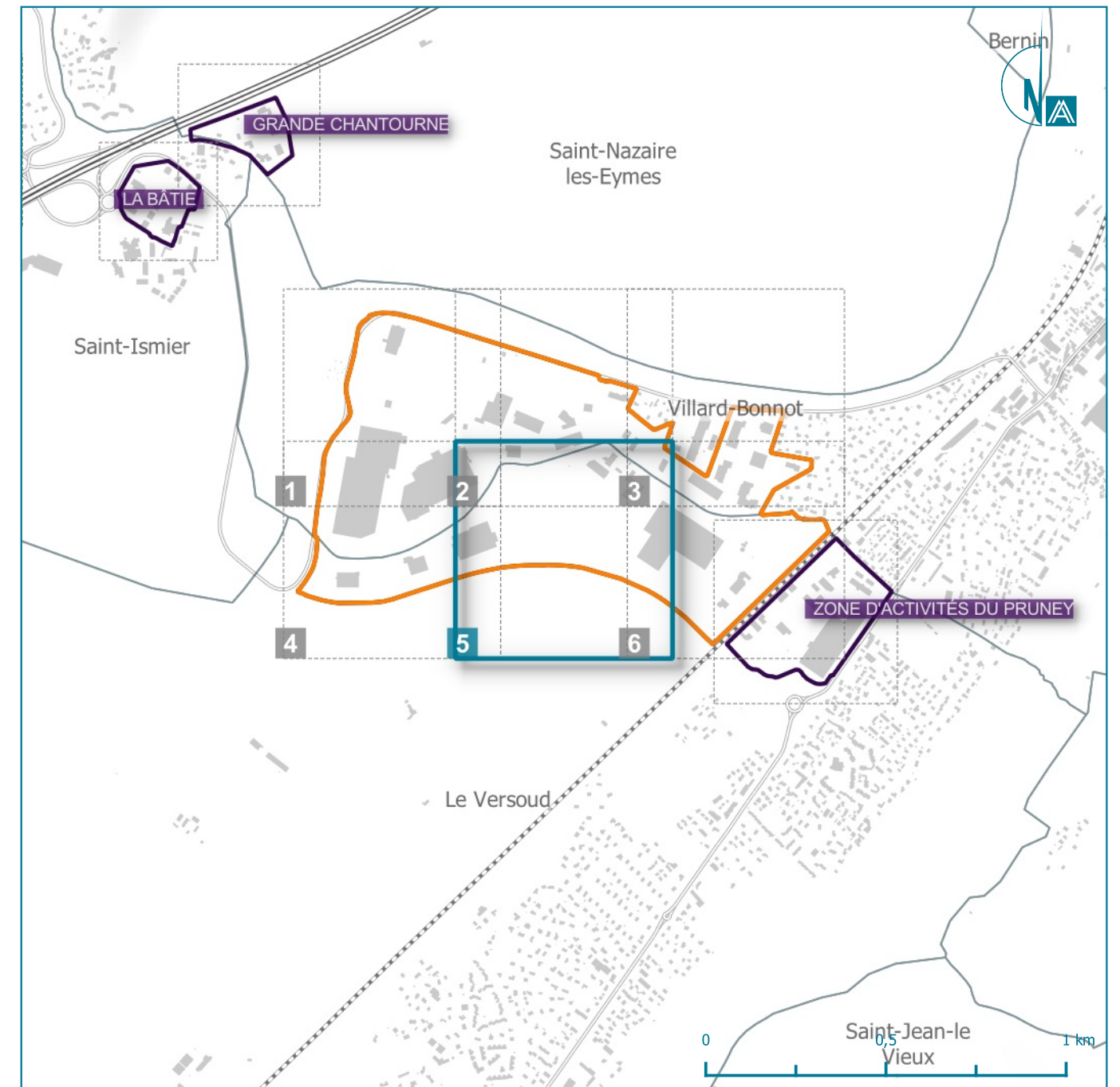
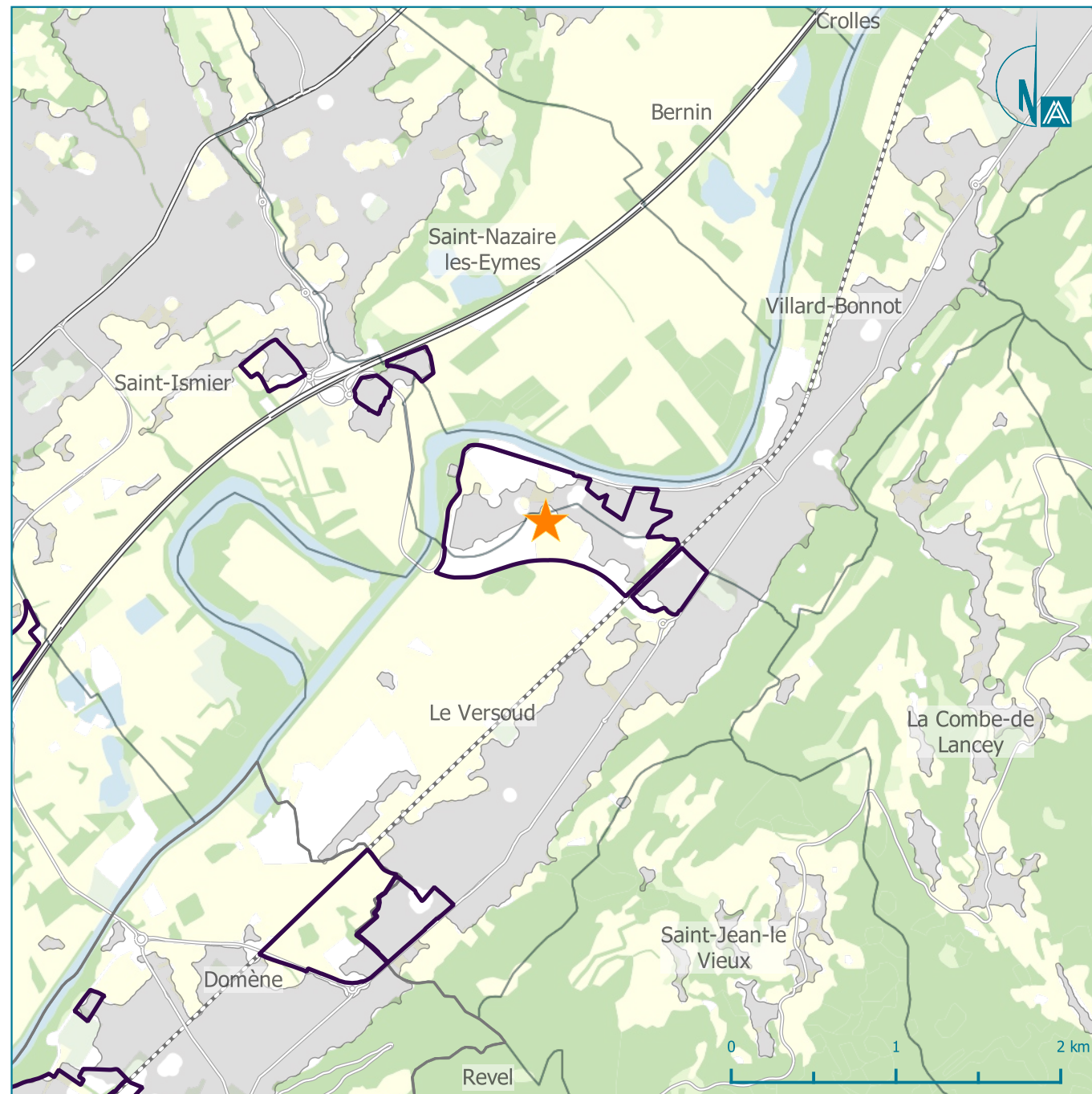


Inventaire des ZAE

PARC D'ACTIVITÉS DE LA GRANDE ILE (Le Versoud, Villard-Bonnot) - Secteur 5



Surfaces des unités foncières

Inventaire des ZAE

PARC D'ACTIVITÉS DE LA GRANDE ILE



Le Versoud, Villard-Bonnot (Secteur 5)

Légende

Périmètres

-  Unités foncières
-  Contour de ZAE


Cadastre

-  Parcelles
-  Bâti

Limite communale



Thématique

-  125 m² Surface cadastrale ajustée

Chiffres-clés de la ZAE

Surface de ZAE :	153.9 ha
Surface des unités foncières :	84.7 ha
Surface cadastrale ajustée :	76.6 ha

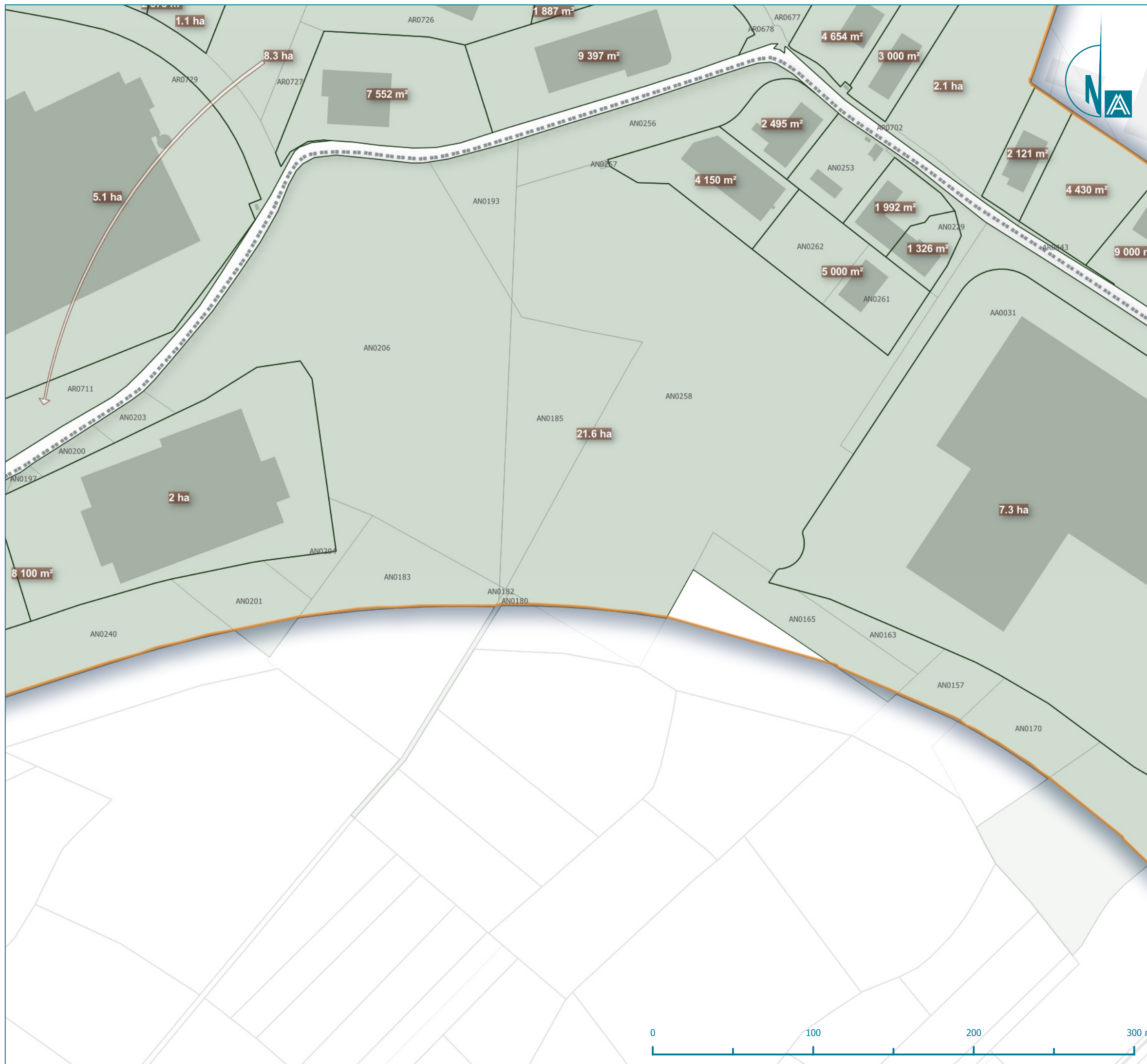


Pour le calcul des surfaces, ne sont retenues que les parcelles répondant à l'un de ces critères :

- son centre est compris dans la ZAE
- au moins 25 % de sa surface est compris dans la ZAE
- sa surface représente au moins 25 % de la surface de la ZAE

En découlent les deux indicateurs suivants :

- Surface d'unité foncière : surface géométrique des parcelles retenues
- Surface cadastrale ajustée : surface fiscale des parcelles retenues



Vacance au sein de la ZAE

Inventaire des ZAE

PARC D'ACTIVITÉS DE LA GRANDE ÎLE

Le Versoud, Villard-Bonnot (Secteur 5)

Légende

Périmètres

 Unités foncières

 Contour de ZAE

Cadastre


 Parcelles


 Bâti


Limite communale



Thématique

 Local occupé

 Local vacant

 Unité foncière vacante



Chiffres-clés de la ZAE

Nombre de locaux :	69
Nombre de locaux vacants :	0 (0 %)
Nombre d'UF :	45
Nombre d'UF vacantes :	0 (0 %)

