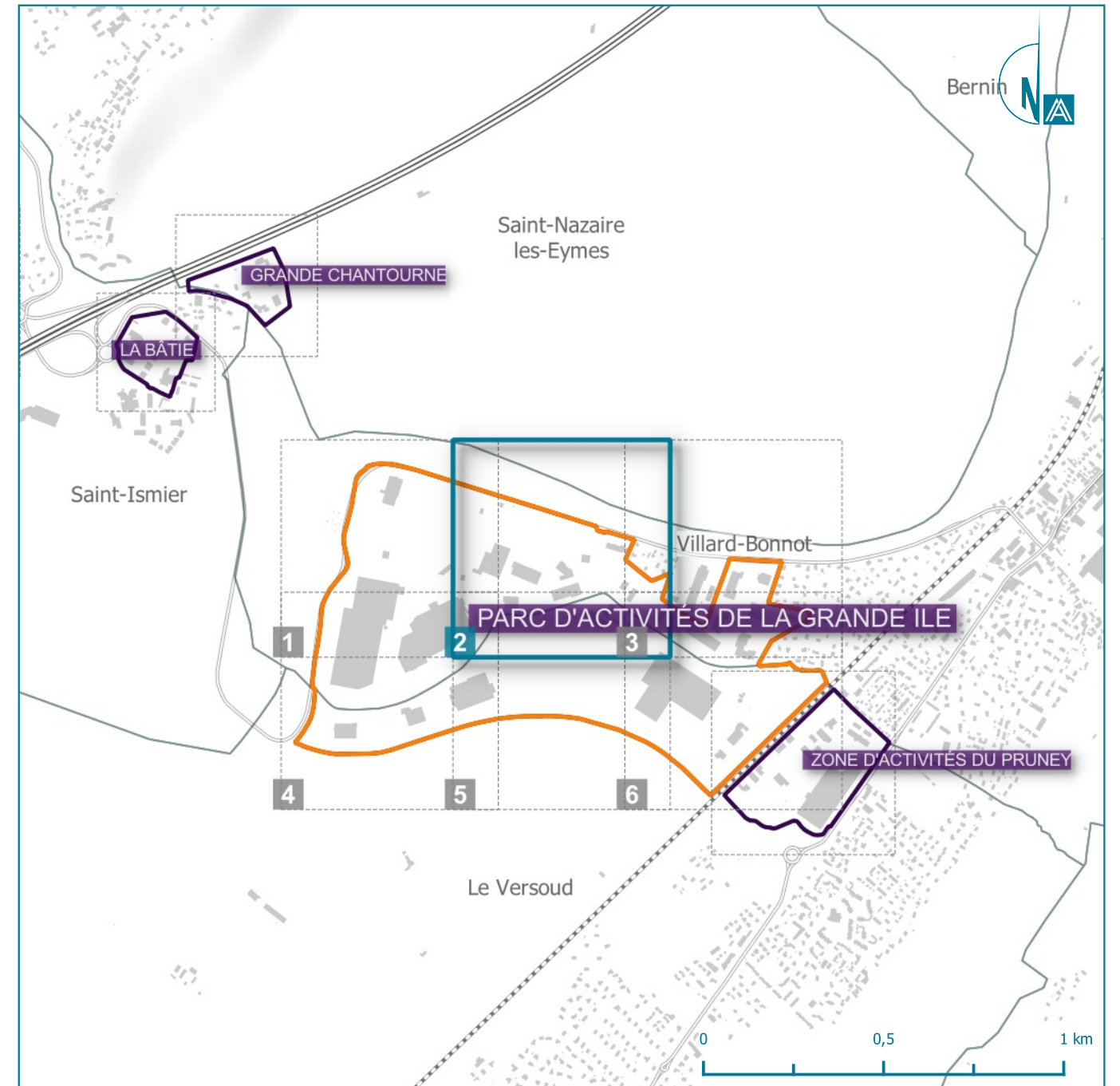
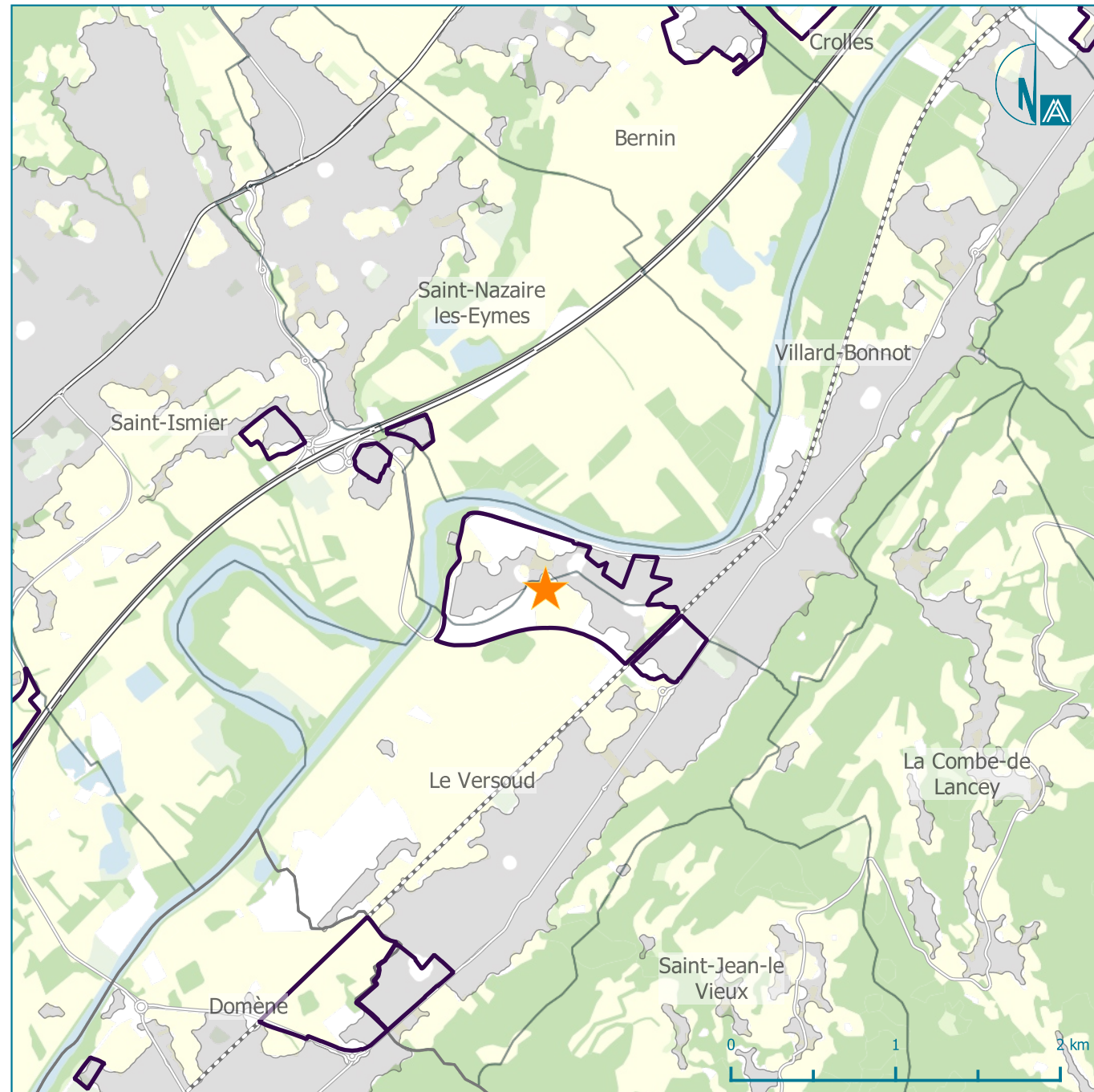


Inventaire des ZAE

PARC D'ACTIVITÉS DE LA GRANDE ILE (Le Versoud, Villard-Bonnot) - Secteur 2





Surfaces des unités foncières

Inventaire des ZAE

PARC D'ACTIVITÉS DE LA GRANDE ÎLE

Le Versoud, Villard-Bonnot (Secteur 2)

Légende

Périmètres

 Unités foncières

 Contour de ZAE

Cadastre


 Parcelles

 Bâti

Limite communale



Thématique

 125 m² Surface cadastrale ajustée

Chiffres-clés de la ZAE

Surface de ZAE : **153.9 ha**

Surface des unités foncières : **84.7 ha**

Surface cadastrale ajustée : **76.6 ha**

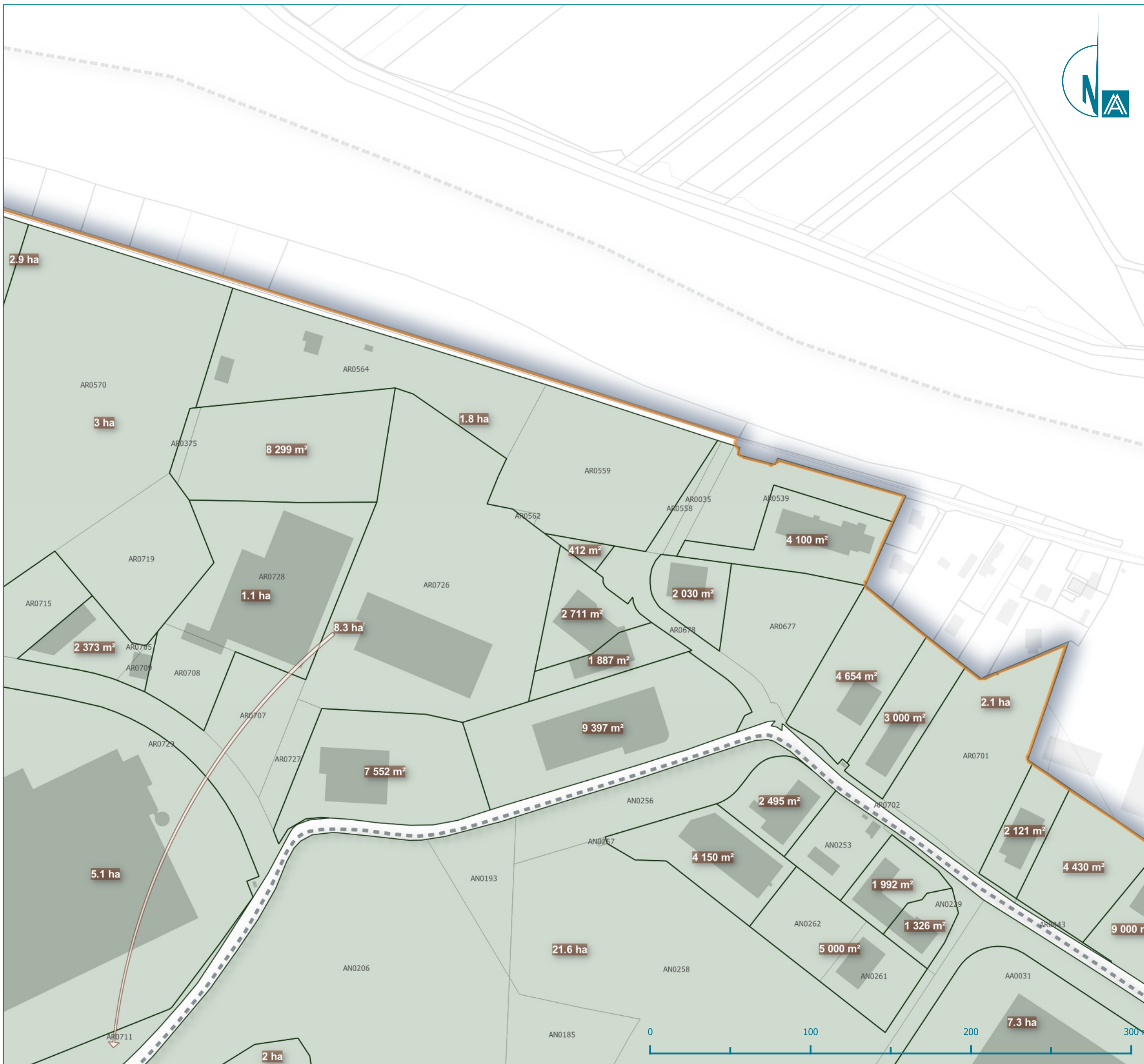


Pour le calcul des surfaces, ne sont retenues que les parcelles répondant à l'un de ces critères :

- son centre est compris dans la ZAE
- au moins 25 % de sa surface est compris dans la ZAE
- sa surface représente au moins 25 % de la surface de la ZAE

En découlent les deux indicateurs suivants :

- Surface d'unité foncière : surface géométrique des parcelles retenues
- Surface cadastrale ajustée : surface fiscale des parcelles retenues





Vacance au sein de la ZAE

Inventaire des ZAE

PARC D'ACTIVITÉS DE LA GRANDE ÎLE

Le Versoud, Villard-Bonnot (Secteur 2)

Légende

Périmètres

 Unités foncières

 Contour de ZAE

Cadastre


 Parcelles

 Bâti

Limite communale




Thématique

 Local occupé

 Local vacant



 Unité foncière vacante

Chiffres-clés de la ZAE

Nombre de locaux :	69
Nombre de locaux vacants :	0 (0 %)
Nombre d'UF :	45
Nombre d'UF vacantes :	0 (0 %)