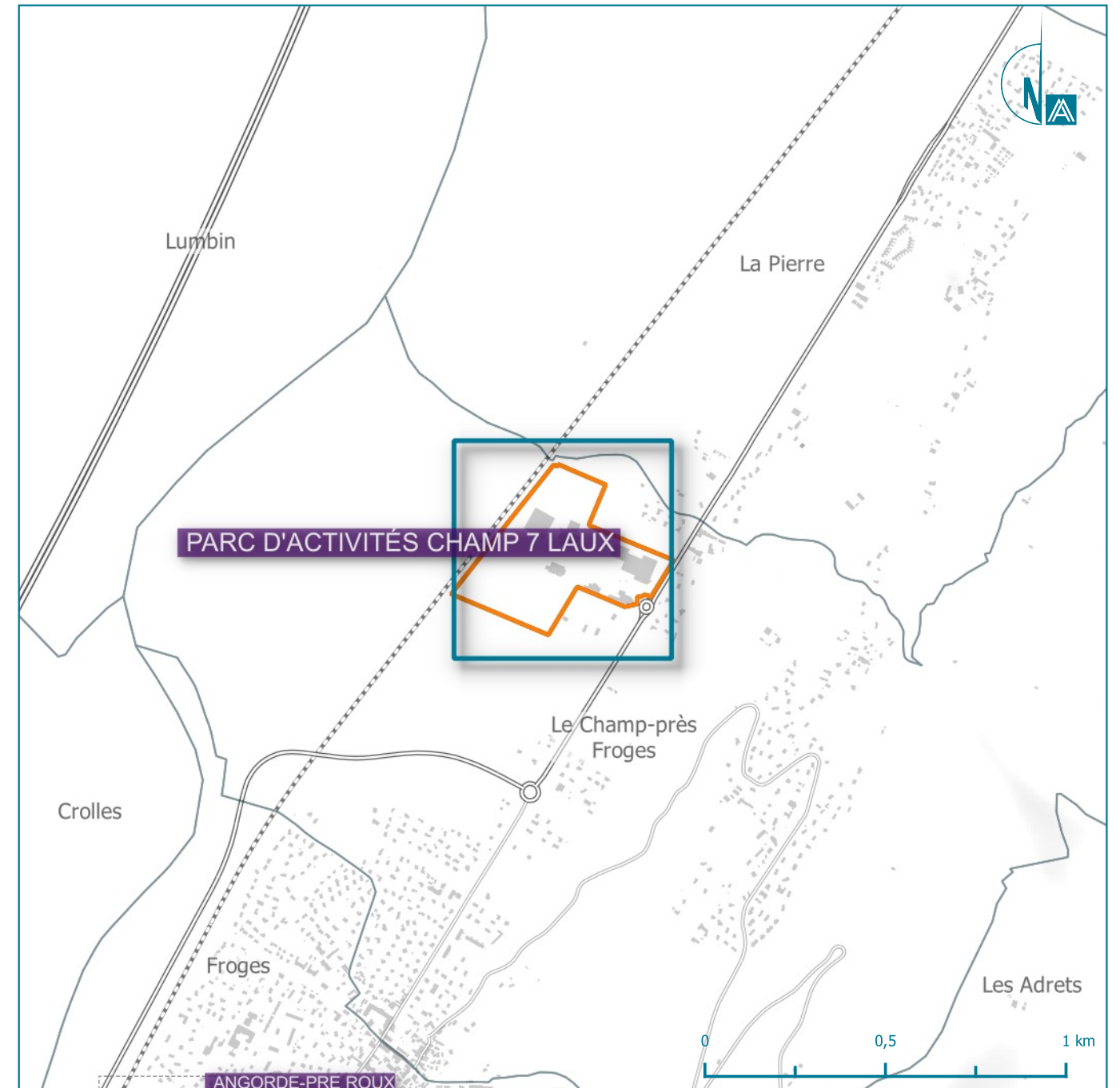
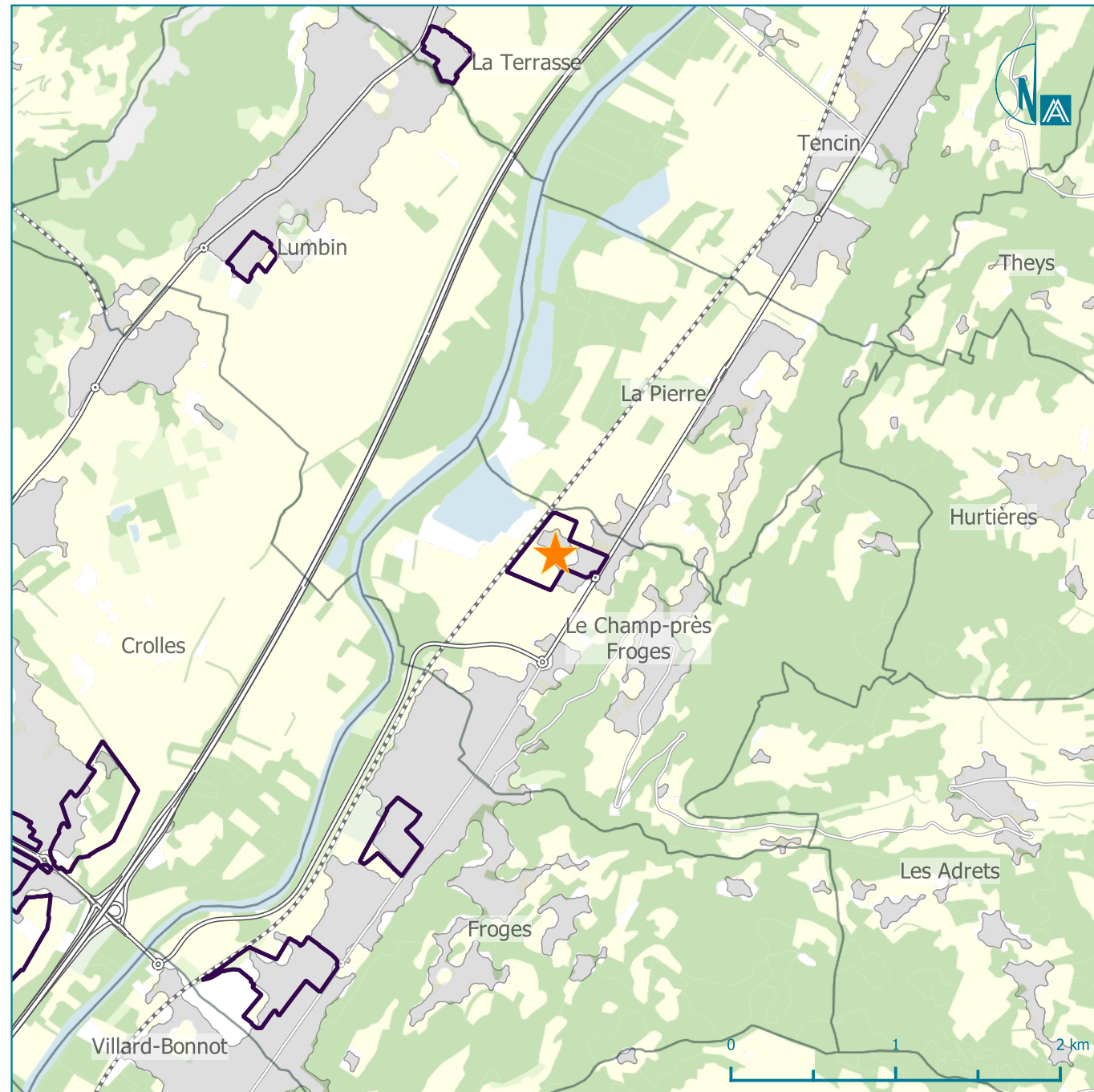


# Inventaire des ZAE

## PARC D'ACTIVITÉS CHAMP 7 LAUX (Le Champ-près-Frogès)





## Surfaces des unités foncières

Inventaire des ZAE



### PARC D'ACTIVITÉS CHAMP 7 LAUX

Le Champ-près-Frogès

### Légende

Périmètres

 Unités foncières

 Contour de ZAE

Cadastre


 Parcelles

 Bâti

Limite communale



Thématique

 125 m<sup>2</sup> Surface cadastrale ajustée

### Chiffres-clés de la ZAE

Surface de ZAE : **13.9 ha**

Surface des unités foncières : **14.3 ha**

Surface cadastrale ajustée : **14.2 ha**



Pour le calcul des surfaces, ne sont retenues que les parcelles répondant à l'un de ces critères :

- son centre est compris dans la ZAE
- au moins 25 % de sa surface est compris dans la ZAE
- sa surface représente au moins 25 % de la surface de la ZAE

En découlent les deux indicateurs suivants :

- Surface d'unité foncière : surface géométrique des parcelles retenues
- Surface cadastrale ajustée : surface fiscale des parcelles retenues





## Vacance au sein de la ZAE

Inventaire des ZAE



### PARC D'ACTIVITÉS CHAMP 7 LAUX

*Le Champ-près-Frogès*

### Légende

Périmètres

 Unités foncières

 Contour de ZAE

Cadastre


 Parcelles


 Bâti

Limite communale




Thématique

 Local occupé

 Local vacant



 Unité foncière vacante

### Chiffres-clés de la ZAE

Nombre de locaux :	<b>6</b>
Nombre de locaux vacants :	<b>0 (0 %)</b>
Nombre d'UF :	<b>11</b>
Nombre d'UF vacantes :	<b>0 (0 %)</b>

