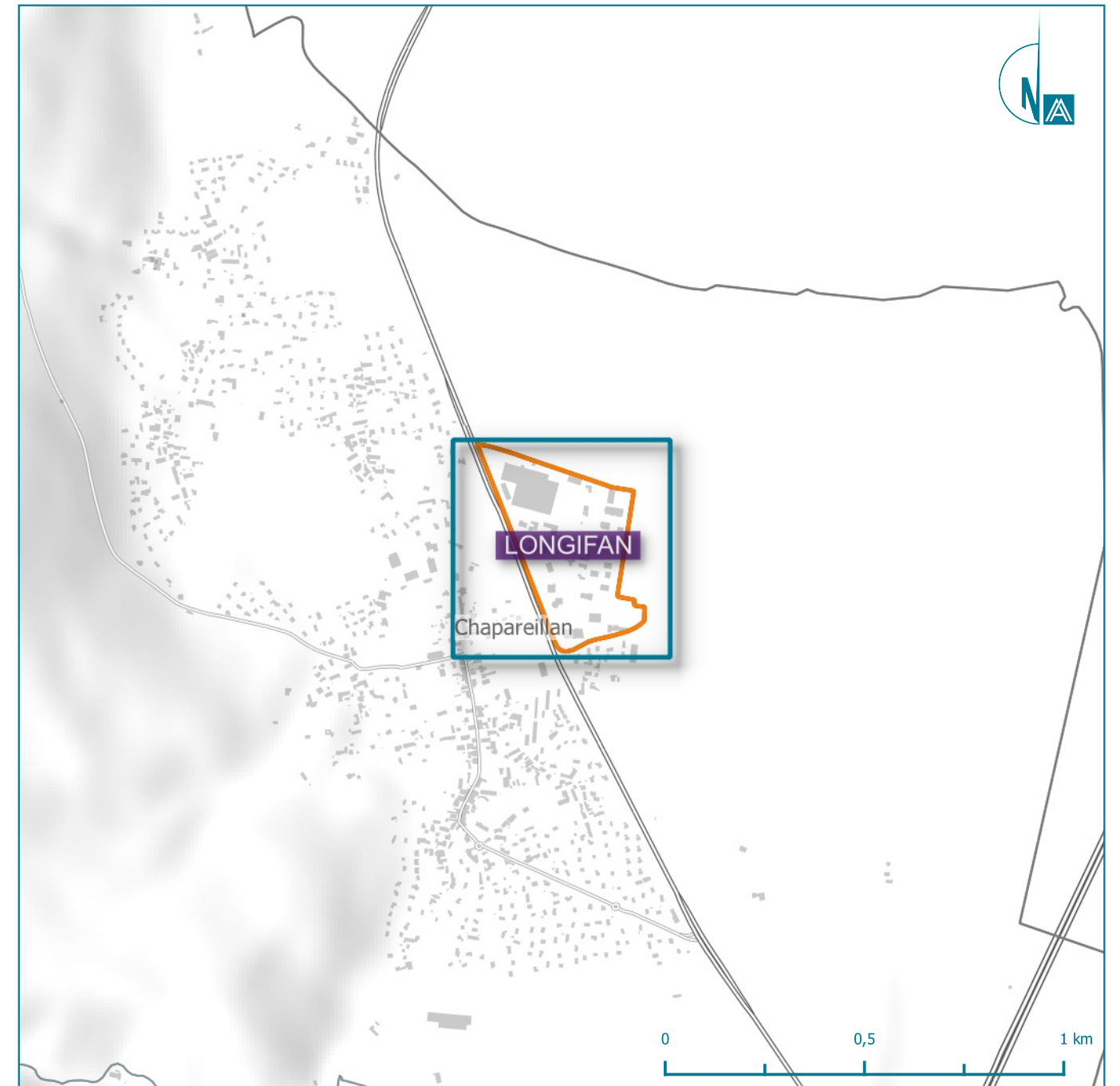
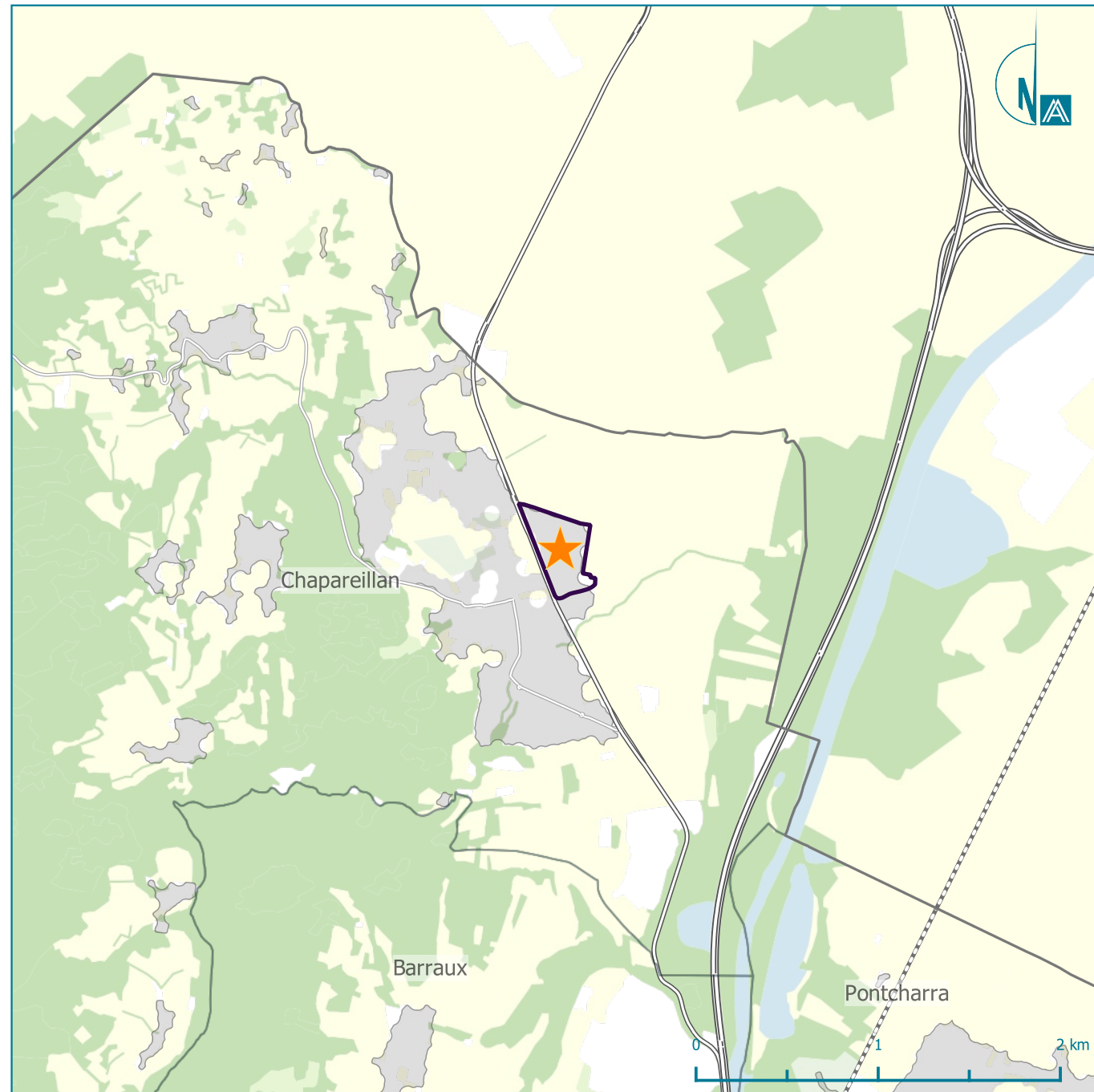


Inventaire des ZAE

LONGIFAN (Chapareillan)





Surfaces des unités foncières

Inventaire des ZAE

LONGIFAN



Chapareillan

Légende

Périmètres

-  Unités foncières
-  Contour de ZAE


Cadastre

-  Parcelles
-  Bâti

Limite communale



Thématique

-  125 m² Surface cadastrale ajustée

Chiffres-clés de la ZAE

Surface de ZAE :	11.8 ha
Surface des unités foncières :	18.5 ha
Surface cadastrale ajustée :	11.8 ha

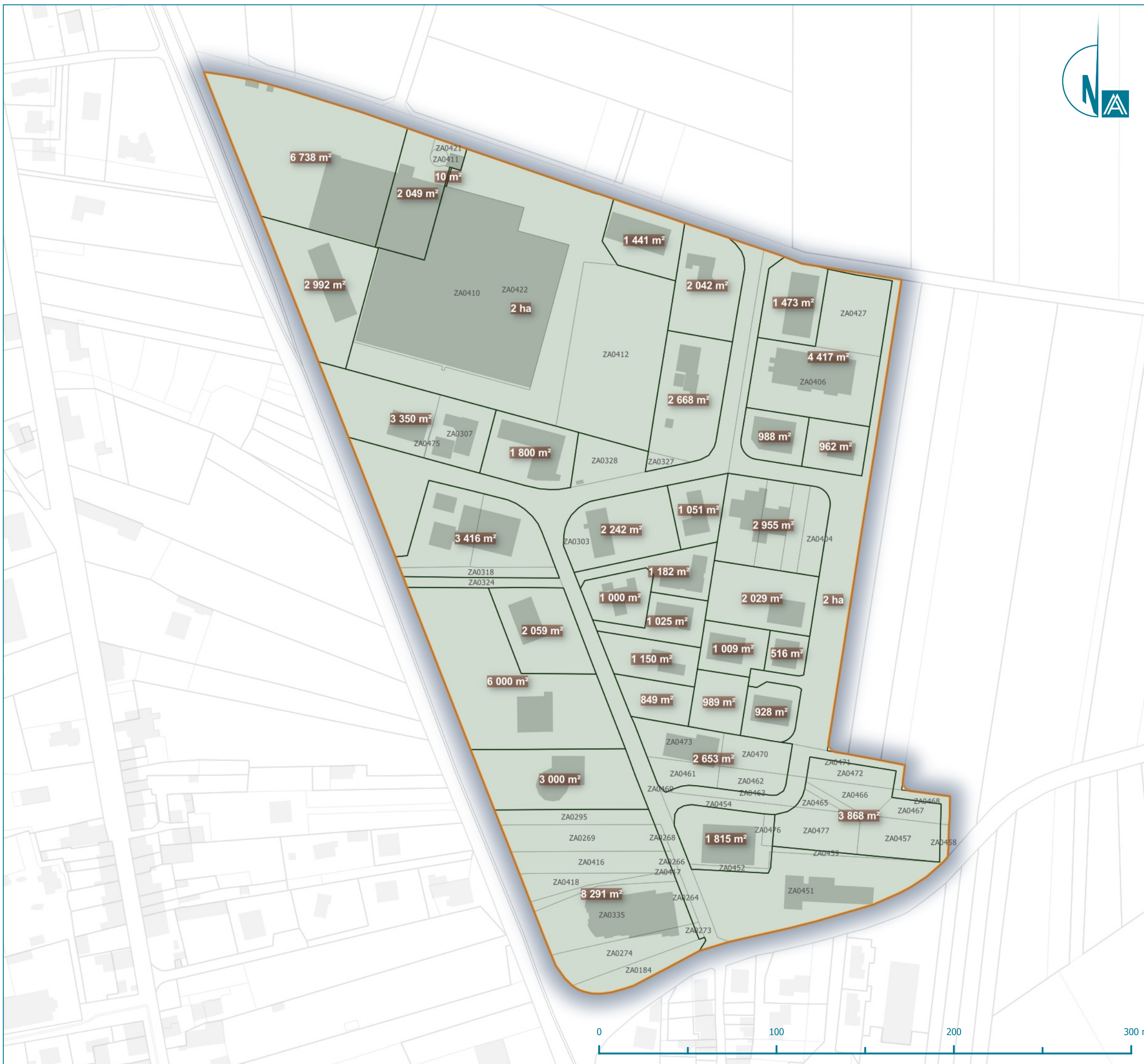


Pour le calcul des surfaces, ne sont retenues que les parcelles répondant à l'un de ces critères :

- son centre est compris dans la ZAE
- au moins 25 % de sa surface est compris dans la ZAE
- sa surface représente au moins 25 % de la surface de la ZAE

En découlent les deux indicateurs suivants :

- Surface d'unité foncière : surface géométrique des parcelles retenues
- Surface cadastrale ajustée : surface fiscale des parcelles retenues





Vacance au sein de la ZAE

Inventaire des ZAE

LONGIFAN

Chapareillan

Légende

Périmètres

Unités foncières

Contour de ZAE

Cadastre

Parcelles

Bâti

Limite communale

Thématique

Local occupé

Local vacant

Unité foncière vacante



Chiffres-clés de la ZAE

Nombre de locaux :	51
Nombre de locaux vacants :	1 (2 %)
Nombre d'UF :	36
Nombre d'UF vacantes :	1 (3 %)

0 100 200 300 m