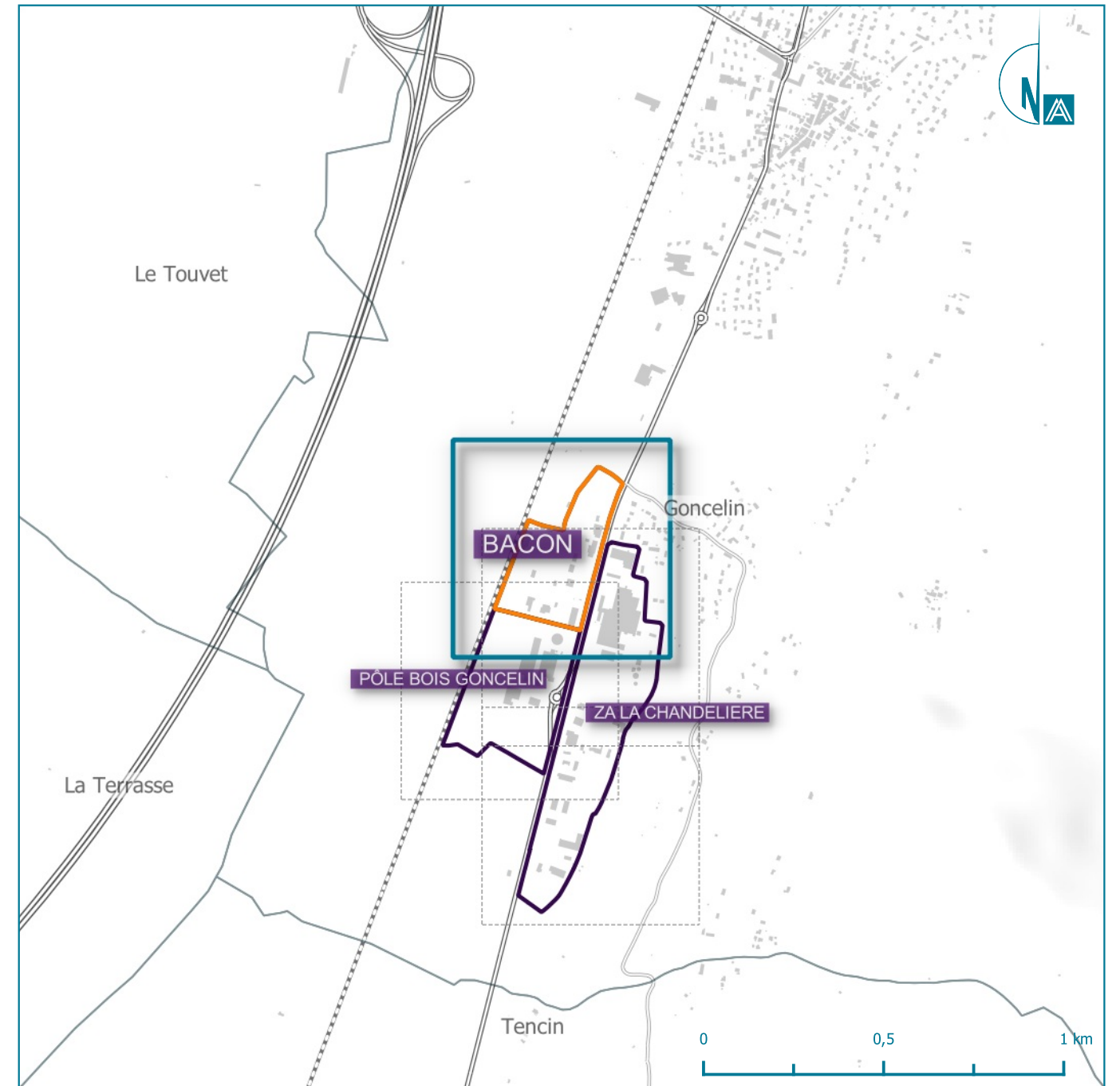
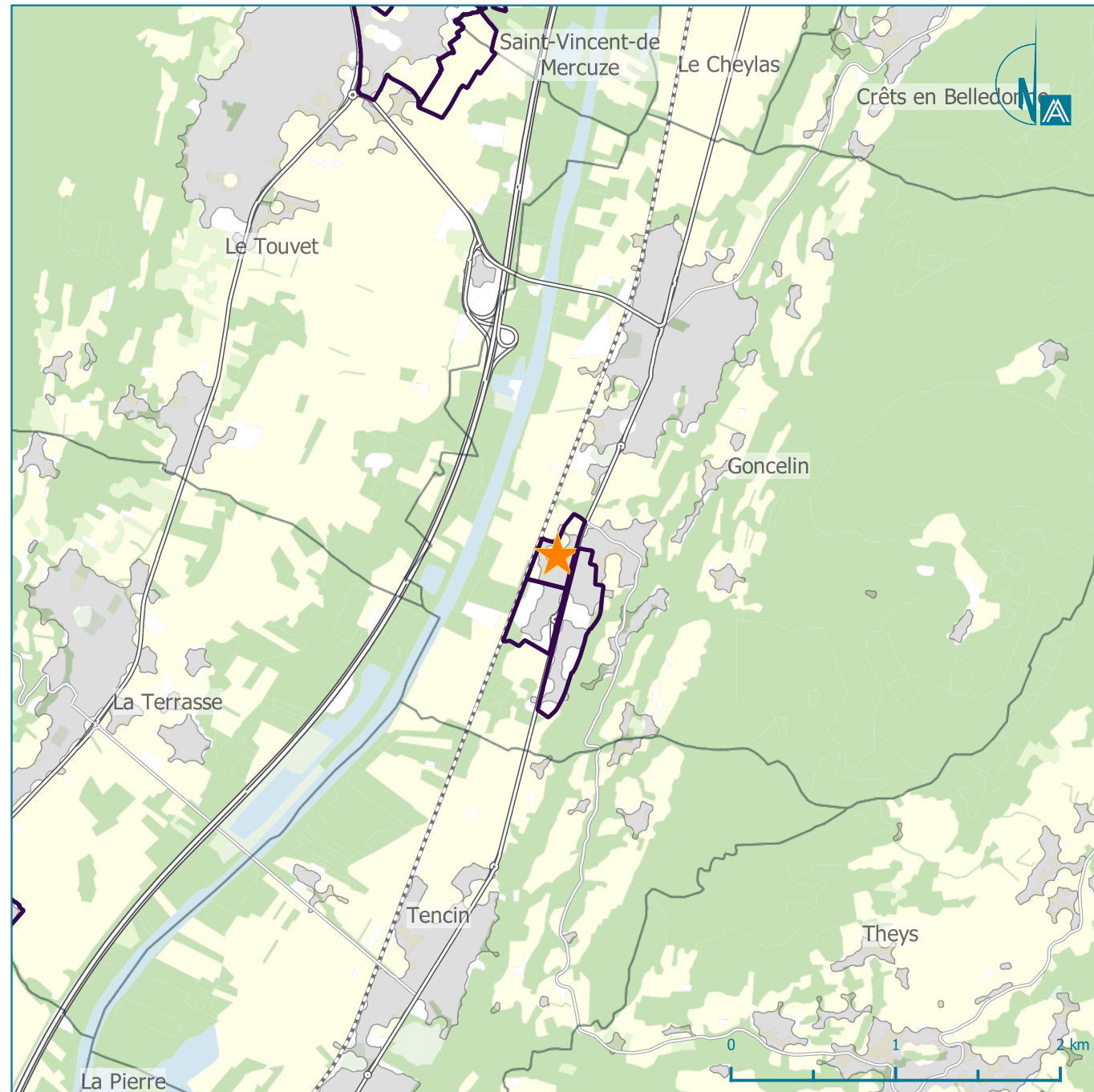


Inventaire des ZAE

BACON (Goncelin)





Surfaces des unités foncières

Inventaire des ZAE

BACON

Goncelin

Légende

Périmètres

 Unités foncières

 Contour de ZAE

Cadastre


 Parcelles

 Bâti

Limite communale



Thématique

 125 m² Surface cadastrale ajustée

Chiffres-clés de la ZAE

Surface de ZAE : **7.9 ha**

Surface des unités foncières : **8.1 ha**

Surface cadastrale ajustée : **10.4 ha**



Pour le calcul des surfaces, ne sont retenues que les parcelles répondant à l'un de ces critères :

- son centre est compris dans la ZAE
- au moins 25 % de sa surface est compris dans la ZAE
- sa surface représente au moins 25 % de la surface de la ZAE

En découlent les deux indicateurs suivants :

- Surface d'unité foncière : surface géométrique des parcelles retenues
- Surface cadastrale ajustée : surface fiscale des parcelles retenues



Vacance au sein de la ZAE


Inventaire des ZAE

BACON


Goncelin

Légende

Périmètres

-  Unités foncières
-  Contour de ZAE



Cadastre

-  Parcelles
-  Bâti


Limite communale



Thématique

-  Local occupé
-  Local vacant



-  Unité foncière vacante

Chiffres-clés de la ZAE

Nombre de locaux :	27
Nombre de locaux vacants :	0 (0 %)
Nombre d'UF :	28
Nombre d'UF vacantes :	0 (0 %)

