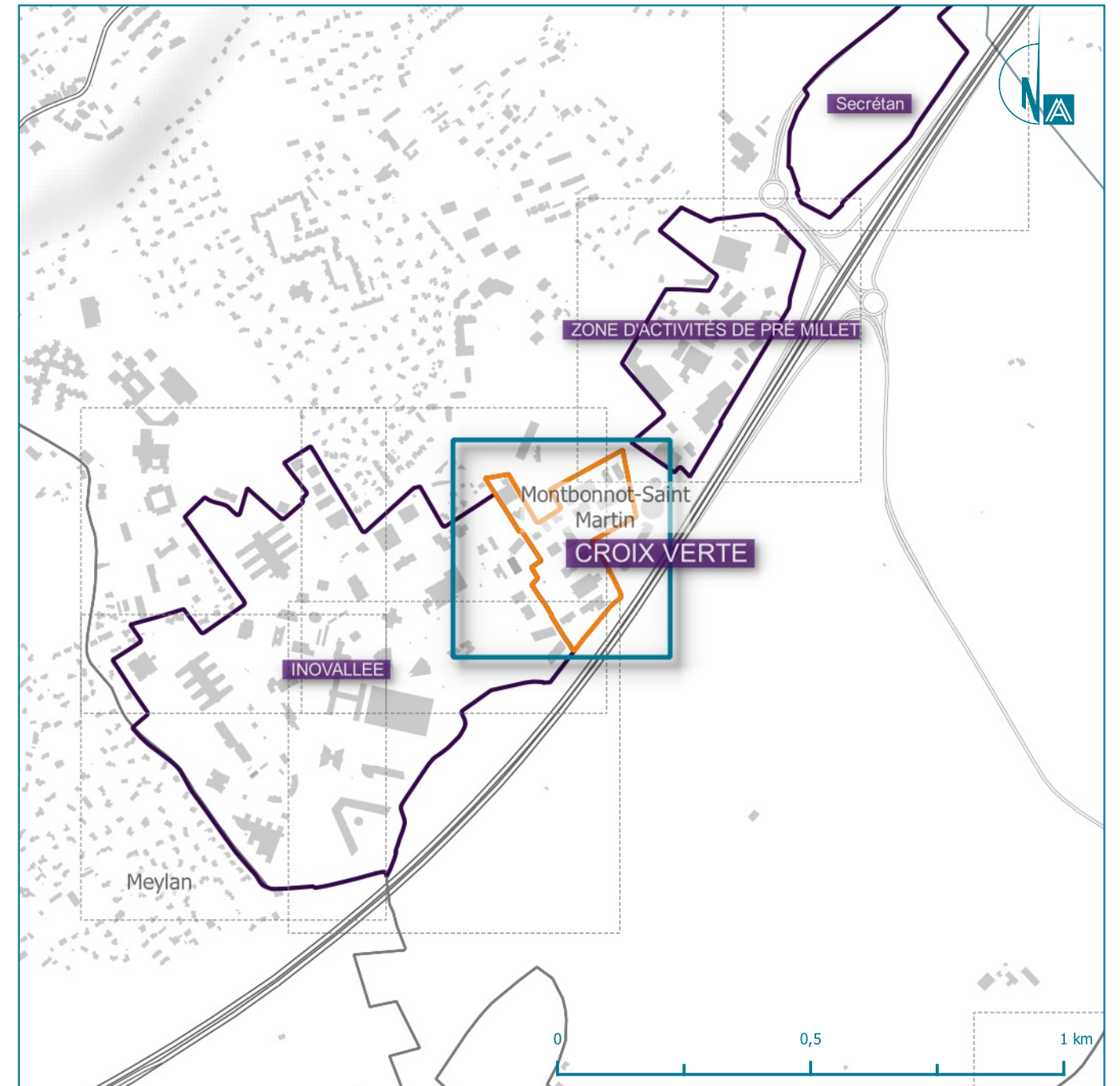
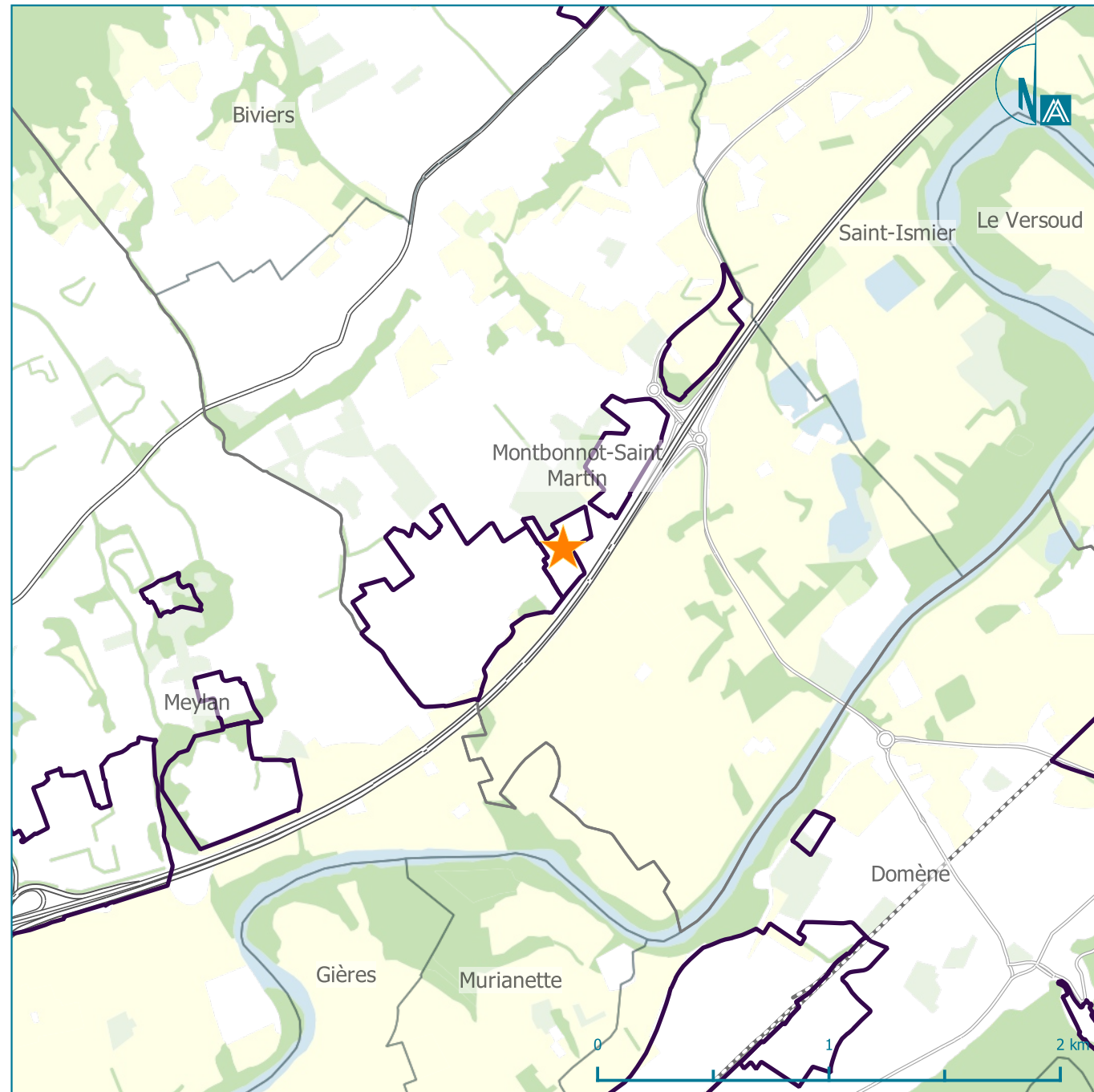


Inventaire des ZAE

CROIX VERTE (Montbonnot-Saint-Martin)



Surfaces des unités foncières

Inventaire des ZAE

CROIX VERTE



Montbonnot-Saint-Martin

Légende

Périmètres

-  Unités foncières
-  Contour de ZAE


Cadastre

-  Parcelles
-  Bâti

Limite communale



Thématique

-  Surface cadastrale ajustée

Chiffres-clés de la ZAE

| | |
|--------------------------------|---------------|
| Surface de ZAE : | 5.1 ha |
| Surface des unités foncières : | 11 ha |
| Surface cadastrale ajustée : | 5.5 ha |

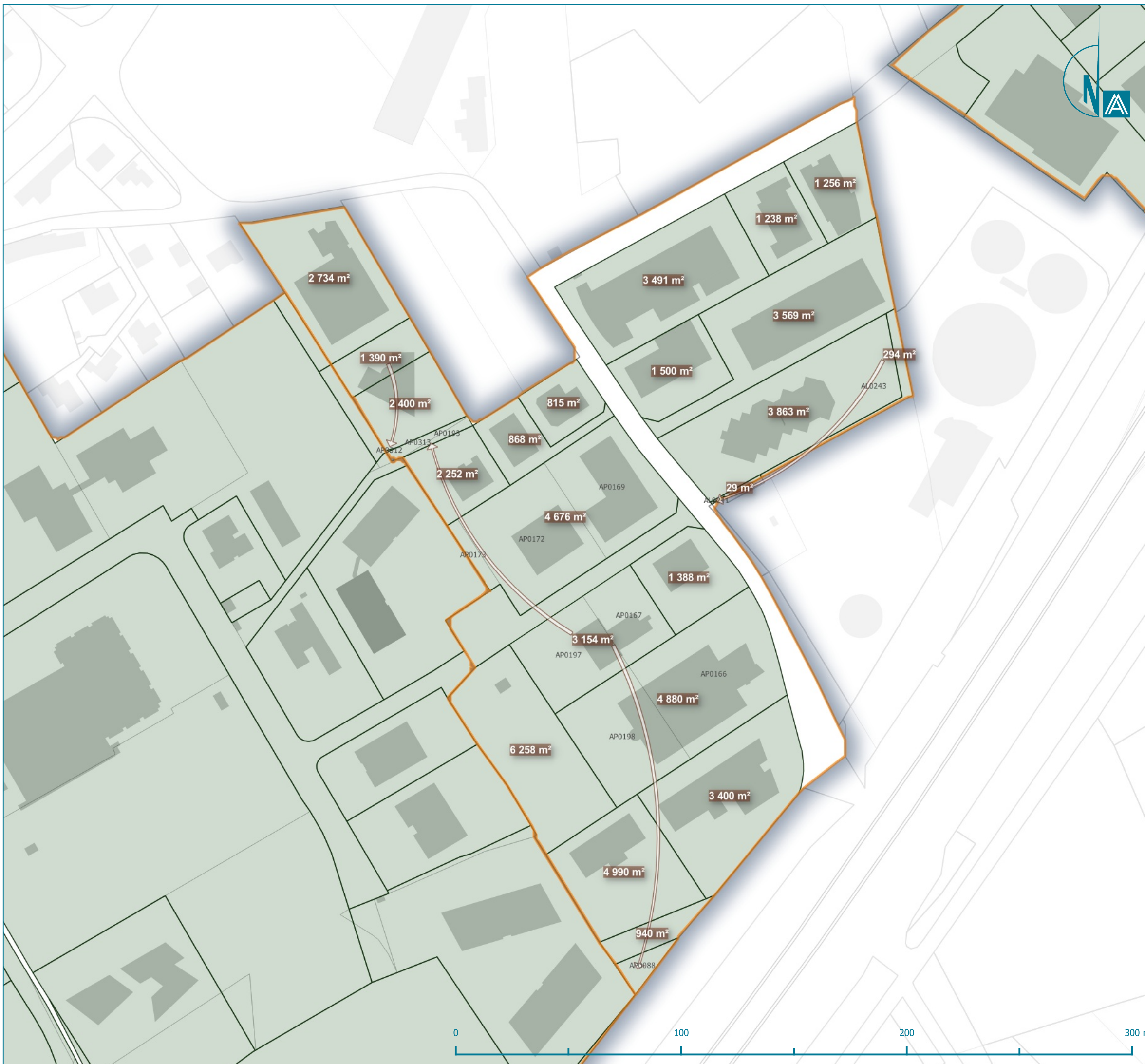


Pour le calcul des surfaces, ne sont retenues que les parcelles répondant à l'un de ces critères :

- son centre est compris dans la ZAE
- au moins 25 % de sa surface est compris dans la ZAE
- sa surface représente au moins 25 % de la surface de la ZAE

En découlent les deux indicateurs suivants :

- Surface d'unité foncière : surface géométrique des parcelles retenues
- Surface cadastrale ajustée : surface fiscale des parcelles retenues



Vacance au sein de la ZAE



Inventaire des ZAE

CROIX VERTE



Montbonnot-Saint-Martin

Légende

Périmètres

-  Unités foncières
-  Contour de ZAE



Cadastre

-  Parcelles
-  Bâti


Limite communale



Thématique

-  Local occupé
-  Local vacant



-  Unité foncière vacante

Chiffres-clés de la ZAE

| | |
|----------------------------|----------------|
| Nombre de locaux : | 79 |
| Nombre de locaux vacants : | 1 (1 %) |
| Nombre d'UF : | 22 |
| Nombre d'UF vacantes : | 0 (0 %) |