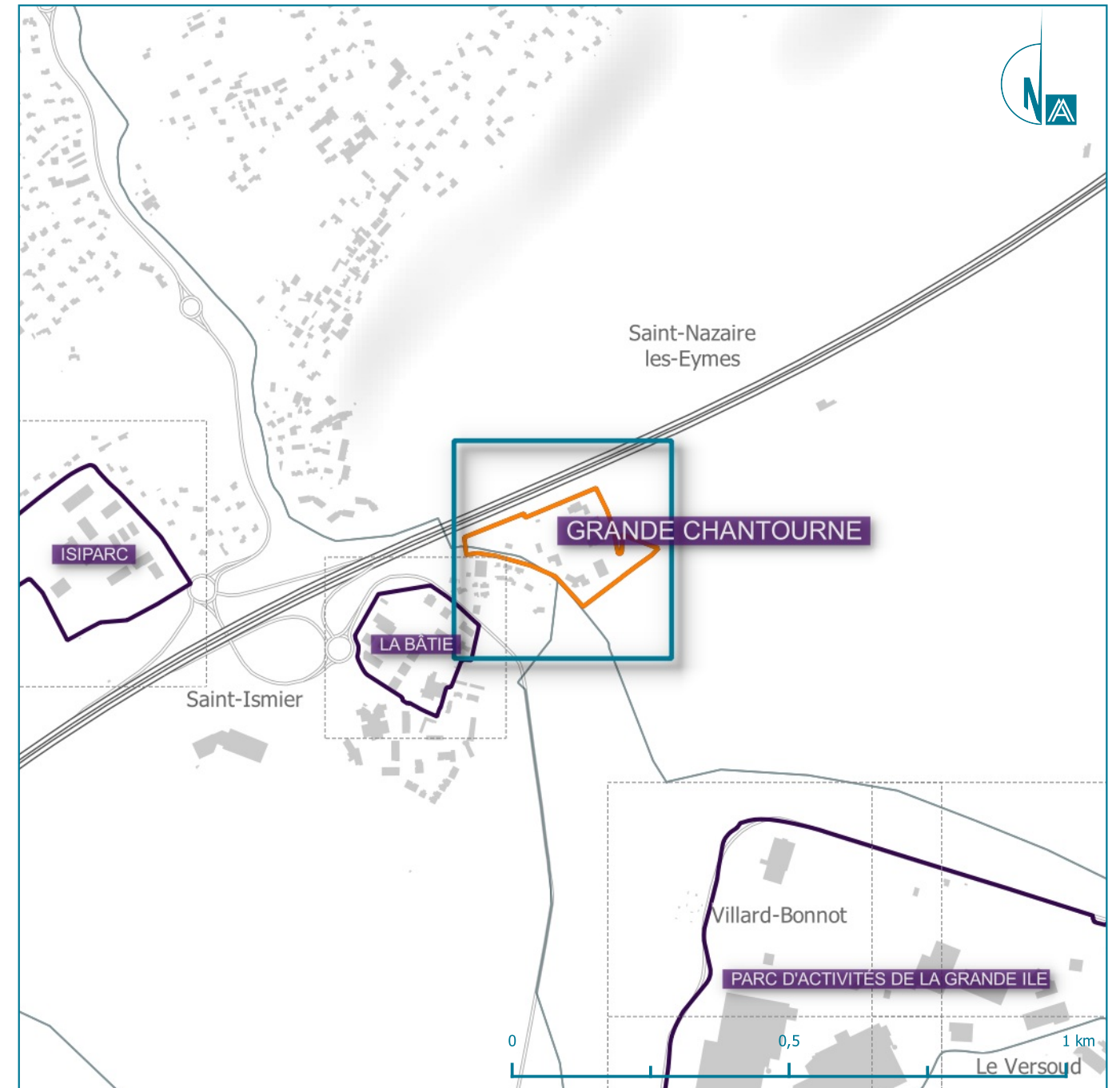


# Inventaire des ZAE

## GRANDE CHANTOURNE (Saint-Nazaire-les-Eymes)





## Surfaces des unités foncières

### Inventaire des ZAE

#### GRANDE CHANTOURNE

Saint-Nazaire-les-Eymes

### Légende

#### Périmètres

 Unités foncières

 Contour de ZAE

#### Cadastre


 Parcelles

 Bâti

#### Limite communale



#### Thématique

 125 m<sup>2</sup> Surface cadastrale ajustée

### Chiffres-clés de la ZAE

Surface de ZAE : **3.1 ha**

Surface des unités foncières : **3.4 ha**

Surface cadastrale ajustée : **3.4 ha**



Pour le calcul des surfaces, ne sont retenues que les parcelles répondant à l'un de ces critères :

- son centre est compris dans la ZAE
- au moins 25 % de sa surface est compris dans la ZAE
- sa surface représente au moins 25 % de la surface de la ZAE

En découlent les deux indicateurs suivants :

- Surface d'unité foncière : surface géométrique des parcelles retenues
- Surface cadastrale ajustée : surface fiscale des parcelles retenues





## Vacance au sein de la ZAE

Inventaire des ZAE

### GRANDE CHANTOURNE

Saint-Nazaire-les-Eymes

### Légende

Périmètres

 Unités foncières

 Contour de ZAE

Cadastre


 Parcelles

 Bâti


Limite communale



Thématique

 Local occupé

 Local vacant

 Unité foncière vacante



### Chiffres-clés de la ZAE

Nombre de locaux :	<b>49</b>
Nombre de locaux vacants :	<b>1 (2 %)</b>
Nombre d'UF :	<b>16</b>
Nombre d'UF vacantes :	<b>0 (0 %)</b>

0 100 200 300 m